ALTO MAIPO

Proyecto Hidroeléctrico
Alto Maipo

Rosario Norte 532, Piso 19, Las Condes, Santiago, Chile
Km. 14, Ruta Los Maitenes, San José de Maipo, Región Metropolitana, Chile

Tel: (+56) 2 2686 4700
Fax:(+56) 2 2686 8916

Informe Técnico

Título:	Informe de Seguimiento Ambiental: Programa de monitoreo de indicadores sociales en la etapa de construcción. Resultados primer semestre año 2017.
Proyecto:	Proyecto Hidroeléctrico Alto Maipo
Fecha:	Diciembre de 2017

Informe de Seguimiento Ambiental:

Programa de monitoreo de indicadores sociales en la etapa de construcción.

Resultados primer semestre año 2017.

Elaborado por:

Diciembre 2017

Alcántara 1128 Depto 901 Las Condes – Santiago.
Fono:(562)24153281 - mail: fdcsocial@fdcsocial.cl

RESUMEN

El Programa de Monitoreo de Indicadores Sociales se enmarca dentro del Plan de Seguimiento de Alto Maipo y busca observar la evolución de las variables que dan cuenta de los modos de vida y costumbres de las comunidades situadas en el área de influencia directa del proyecto, por un período de cinco años, durante su construcción, y los primeros cinco años de su operación. Este programa contempla la realización de campañas e informes de carácter semestral, que comparen resultados e identifiquen, de manera oportuna, posibles desviaciones provocadas por el proyecto en el entorno. En caso que estas ocurriesen, Alto Maipo se ha comprometido a tomar a tiempo acciones de mitigación o compensación necesarias para restablecer el bienestar de las comunidades aledañas. Los resultados de los análisis de este período permiten señalar que las obras del proyecto Alto Maipo han generado un bajo impacto sobre los grupos humanos situados dentro del área de influencia directa del proyecto. De acuerdo al marco de análisis utilizado, que incorporan las cinco dimensiones constitutivas de los grupos humanos y sus respectivos componentes ambientales, en conformidad a lo dispuesto en el Artículo Nº 18, numeral e.10 del Decreto Supremo N° 040/2012 del Ministerio del Medio Ambiente, es posible advertir que los componentes de las dimensiones geográfica, demográfica, antropológica, socioeconómica y de bienestar social básico no se han visto alterados por la presencia del proyecto y sus actividades.

Finalmente, se concluye que las actividades del proyecto no han tenido impactos significativos en los grupos humanos presentes en la comuna.

INDICE DE CONTENIDOS

1. INTRODUCCIÓN 7

A) COMPONENTES AMBIENTALES CONSIDERADOS EN LA RCA 7
B) VARIABLES AMBIENTALES 7
C) PERÍODO REPORTADO 8
D) RESOLUCIÓN DE CALIFICACIÓN AMBIENTAL 9
E) INSTITUCIÓN Y EQUIPOS DE TRABAJO RESPONSABLES DE LAS ACTIVIDADES 9

2. OBJETIVOS 9

2.1. OBJETIVO GENERAL 9

2.2. OBJETIVOS ESPECÍFICOS 9

3. MATERIALES Y MÉTODOS 10

3.1. DESCRIPCIÓN DEL ÁREA DE ESTUDIO 10

3.2. UBICACIÓN DE LAS ÁREAS DE MUESTREO Y OBSERVACIÓN 12

3.3. PARÁMETROS UTILIZADOS 17

3.4. METODOLOGÍA DE MUESTREO, MEDICIÓN, ANÁLISIS Y/O CONTROL 17

3.4.1. RECOPILACIÓN DE INFORMACIÓN PRIMARIA 18

3.4.1.1. INFORMACIÓN CUALITATIVA MEDIANTE EL CONTACTO CON INFORMANTES CALIFICADOS 18

3.4.1.2. INFORMACIÓN CUANTITATIVA A NIVEL DE HOGARES 18

3.4.1.3. INFORMACIÓN SECUNDARIA 18

3.4.2. MATERIALES Y EQUIPOS UTILIZADOS 18

3.4.3. FECHAS DE MUESTREO, MEDICIÓN, ANÁLISIS Y/O CONTROL DE CADA PARÁMETRO. 19

4. RESULTADOS 20

4.1. DIMENSIÓN GEOGRÁFICA 20

4.1.1. TIEMPOS DE TRASLADO 20

4.1.2. ACCIDENTES DE TRÁNSITO 22

4.1.3. ACCESO A VERANADAS E INVERNADAS Y ZONAS DE CABALGATAS 23

LOCALIDAD 24

LOCALIZACIÓN DE VERANADAS E INVERNADAS 24

MES 24

SITUACIÓN 24

4.2. DIMENSIÓN DEMOGRÁFICA 25

4.2.1. TRABAJADORES DEL PROYECTO NO PERNOCTAN EN LAS LOCALIDADES DE LA COMUNA 25

SAN JOSÉ DE MAIPO 25

EL MANZANO 25

MELOCOTÓN 25

EL INGENIO 25

LAS VERTIENTES 25

LOS MAITENES 25
SAN ALFONSO 25
SUBTOTAL 25
TOTAL 25
SAN JOSÉ DE MAIPO 26
EL MANZANO 26
ALFALFAL 26
EL INGENIO 26
LOS MAITENES 26
EL MELOCOTÓN 26
EL CANELO 26
SAN ALFONSO 26
TOTAL 26
4.3. DIMENSIÓN ANTROPOLÓGICA 27
4.3.1. TASA DE DENUNCIAS DE DELITOS DE CONNOTACIÓN PÚBLICA 27
4.3.2. NÚMERO DE DETENIDOS POR DELITOS DE CONNOTACIÓN PÚBLICA 27
4.3.3. INCIDENTES QUE ALTERAN EL ORDEN PÚBLICO EN SUS LOCALIDADES 28
4.4. DIMENSIÓN SOCIOECONÓMICA 31
4.4.1. SITUACIÓN LABORAL 31
4.4.2. CREACIÓN DE EMPLEO DIRECTO EN LA COMUNA 32
4.4.3. CREACIÓN DE EMPLEO INDIRECTO EN LA COMUNA 32
4.5. DIMENSIÓN DE BIENESTAR SOCIAL BÁSICO 32
4.5.1. DEMANDA DE VIVIENDA DE LOS TRABAJADORES 32
4.5.2. NÚMERO DE INSCRITOS EN SERVICIOS DE SALUD 34
4.5.3. CALIDAD DE ATENCIÓN DE SALUD 34
4.5.4. MATRÍCULAS EN ESTABLECIMIENTOS EDUCACIONALES 38
4.5.5. MEJORAMIENTO Y MANTENCIÓN DE CAMINOS 39
5. DISCUSIONES 43
6. CONCLUSIONES 57
7. REFERENCIAS 58
8. ANEXOS 58

INDICE DE TABLAS

Tabla 1: Variables e indicadores a monitorear 7
Tabla 2: Área de estudio del Monitoreo de Indicadores Sociales: componente ambiental Medio Humano 10
Tabla 3: Coordenadas (Datum UTM WGS 84) localidades área de influencia 16

Tabla 4: Parámetros utilizados 17
Tabla 5: Actividad diaria 19
Tabla 6: Lugares de traslado de las personas 20
Tabla 7: Medios de locomoción utilizados 21
Tabla 8: Tiempo de traslado de las personas que desarrollan actividades según destino 21
Tabla 9: Denuncias de accidentes de tránsito semestrales en San José de Maipo primer semestre 2017 22
Tabla 10: Lugar de ocurrencia de accidentes de tránsito en San José de Maipo 22
Tabla 11: Acceso a veranadas e invernadas 24
Tabla 12: Número de personas en viviendas arrendadas, primer semestre 2017 25
Tabla 13: Número de personas en pensión, primer semestre 2017. 26
Tabla 14: Número de viviendas por condición de ocupación por localidad 26
Tabla 15: Denuncias de delitos de connotación pública en San José de Maipo primer semestre 2017 27
Tabla 16: Número de detenidos por delitos de connotación pública en la comuna de San José de Maipo, primer semestre 2017 28
Tabla 17: Lugar de procedencia de aquellos que provocan incidentes 30
Tabla 18: Situación laboral a diciembre de 2016 y junio de 2017 31
Tabla 19: Trabajadores directos residentes en la comuna contratados por Alto Maipo, primer semestre 2017 32
Tabla 20: Trabajadores indirectos residentes en la comuna contratados por Alto Maipo, primer semestre 2017 32
Tabla 21: Situación de la vivienda, junio de 2017 33
Tabla 22: Monto pagado por arriendo de la vivienda, primer semestre 2017 33
Tabla 23: Población inscrita en establecimientos de salud comuna San José de Maipo 2017 34
Tabla 24: Tipo de sistema de salud de la población durante el primer semestre de 2017 35
Tabla 25: Servicio de salud utilizado por la población durante el primer semestre 2017 35
Tabla 26: Número de matrículas en establecimientos educacionales de la comuna de San José de Maipo, 2016 39
Tabla 27: Tiempo de traslado según destino junio 2016, diciembre 2016 y junio 2017 (porcentaje) 44
Tabla 28: Denuncias de accidentes de tránsito semestrales en San José de Maipo años 2011-2017 44
Tabla 29: Lugar de ocurrencia de accidentes de tránsito en San José de Maipo 45
Tabla 30: Denuncias de delitos de connotación pública en San José de Maipo años 2010 - 2017 48
Tabla 31: Denuncias de delitos de connotación pública en San José de Maipo, variación semestral 48
Tabla 32: Número de detenidos por delitos de connotación pública en la comuna de San José de Maipo, período 2010-2017 50

Tabla 33: Variación semestral de detenidos por delitos de connotación pública en San José de Maipo semestres 2010-2017 50

Tabla 34: Población inscrita en establecimientos de salud comuna San José de Maipo 52

Tabla 35: Cambios percibidos en atención de salud pública 2013-2017 según comuna de residencia semestre anterior 53

Tabla 36: Número de matrículas en establecimientos educacionales de la comuna de San José de Maipo, período 2008-2016 54

Tabla 37: Matrícula en establecimientos educacionales en comuna de San José de Maipo, Variación interanual, crecimiento promedio y crecimiento acumulado, 2008-2016 54

INDICE DE FIGURAS

Figura N° 1: Ubicación referencial de veranadas e invernadas en relación a las obras del Proyecto, sector Los Maitenes 13

Figura N° 2: Ubicación referencial de veranadas e invernadas en relación a las obras del Proyecto, sector El Volcán 14

Figura N° 3: Ubicación referencial de veranadas e invernadas en relación a la ubicación de obras del Proyecto, sector El Yeso 15

Figura N° 4: Localidades Cajón del Maipo, mostrando: localidades (negro) hidrografía (azul), vialidad principal (rojo) y obras del proyecto 16

INDICE DE GRÁFICOS

Gráfico N° 1: En los últimos 6 meses han ocurrido incidentes que alteren el orden público en su localidad 29

Gráfico N° 2: En esos incidentes hay involucradas personas foráneas 29

Gráfico N° 3: Conoce el origen de esas personas foráneas involucradas 30

Gráfico N° 4: Cambios percibidos en atención de salud pública en el primer semestre 2017, según comuna de residencia diciembre de 2016, valor porcentual 35

Gráfico N° 5: Cambios percibidos en atención de salud pública para el primer semestre 2017, según comuna de residencia a diciembre de 2016: Atención de urgencia, valor porcentual 36

Gráfico N° 6: Cambios percibidos en atención de salud pública en el primer semestre 2017, comuna de residencia San José de Maipo en diciembre 2016: Atención Primaria, valor porcentual 36

Gráfico N° 7: Cambios percibidos en atención de salud pública para el primer semestre 2017, según comuna de residencia a diciembre de 2016: Tiempo de espera para interconsulta, valor porcentual 37

Gráfico N° 8: Cambios percibidos en atención de salud pública en el primer semestre 2017, comuna de residencia San José de Maipo a diciembre de 2016: Acceso a exámenes, valor porcentual 38

Gráfico N° 9: Tipo de establecimiento escolar al que acuden los estudiantes de los hogares encuestados para el primer semestre 2017, según lugar de residencia a diciembre de 2016, valor porcentual 39

Gráfico N° 10: Denuncias de accidentes de tránsito en San José de Maipo, semestres 2010-2017 45

Gráfico N° 11: Denuncias de delitos de connotación pública en la comuna de San José de Maipo, semestres 2010-2017 49

Gráfico N° 12: Detenidos por delitos de connotación pública en la comuna de San José de Maipo, semestres 2010-2017 51

Gráfico N° 13: Población inscrita en los servicios de salud de la comuna, 2009-2017 53

Gráfico N° 14: Número de matrículas en establecimientos municipales y particulares subvencionados y pagados, comuna San José de Maipo, 2008-2016 54

INDICE DE FOTOGRAFÍAS

Fotografía N° 1: Capa Asfáltica ruta G-455 41

Fotografía N° 2: Señalética en ruta G-455 41

Fotografía N° 3: Barreras de contención ruta G-455 41

Fotografía N° 4: Corte y retiro de asfalto en bacheo deteriorado ruta G-345 42

Fotografía N° 5: Relleno base Km 11+050 ruta G-345 42

Fotografía N° 6: Colocación de señalética ruta G-345 43

1. INTRODUCCIÓN

a) Componentes ambientales considerados en la RCA

Con la finalidad de asegurar la consistencia del Monitoreo de Indicadores Sociales con el enfoque del Sistema de Evaluación de Impacto Ambiental (SEIA), en materia de medio humano, se emplean como marco de análisis las cinco dimensiones constitutivas de los grupos humanos y sus respectivos componentes ambientales, en conformidad a lo dispuesto en el Artículo Nº 18, párrafo 2 numeral e.10 del Decreto Supremo N° 040/2012 del Ministerio del Medio Ambiente. Es por ello, que se examina el proyecto y su interacción con las comunidades, en lo geográfico, demográfico, antropológico, socioeconómico y de bienestar social básico, velando por focalizarse en las particularidades de cada caso, para lo cual se definen las variables e indicadores específicos.

b) Variables ambientales

A continuación se presenta la matriz con las dimensiones, variables y parámetros a monitorear propuestos en el Anexo 39[1] del EIA de Alto Maipo, aprobado por Resolución de Calificación Ambiental N° 256/09. Anexo 39 (ver Anexo 2).

Tabla 1: Variables e indicadores a monitorear

Dimensiones	Variables	Objetivo	Indicadores
Geográfica	Acceso a zonas de veranadas, invernadas y parición.	No impedir el normal desarrollo de la actividad ganadera.	- El proyecto no impide el paso a las veranadas, invernadas y pariciones -Número de accidentes a ganaderos y animales debido a obras y actividades del proyecto.
	Conectividad entre poblados de la comuna y con localidades de fuera de la comuna.	El transporte del proyecto no aumenta los tiempos de traslado entre poblados.	-Tiempo de traslado de los habitantes a sus actividades: trabajo, estudio compras.
		El transporte del proyecto no aumenta los accidentes de tránsito.	-Número de accidentes semestrales en las rutas de la comuna/ Número de accidentes semestrales del año anterior en las rutas de la comuna
Demográfica	Aumento de población flotante en los centros poblados.	Trabajadores directos e indirectos foráneos[2] del proyecto no pernoctan en los poblados.	-Número de trabajadores que pernoctan por localidad.
Antropológica	Continuidad de la actividad ganadera.	El proyecto no impide el paso a las veranadas, invernadas y pariciones.	-El proyecto no impide el paso a las veranadas, invernadas y pariciones.

[1]Monitoreo de Indicadores Sociales de Alto Maipo.

[2]Trabajadores foráneos del proyecto: serán todos aquellos que no tenían residencia en la comuna de San José de Maipo antes del día 1 de inicio de la construcción del proyecto.

Dimensiones	Variables	Objetivo	Indicadores
	Alteración del orden público.	Los trabajadores directos e indirectos foráneos no causan desórdenes públicos en los centros poblados.	-N° denuncias de delitos de connotación pública/N° de denuncias de delitos en la línea base. -N° detenidos por delitos de connotación pública/N° de detenidos por delitos en la línea base.
Socio-económica	Continuidad de la actividad ganadera.	El proyecto no impide el paso a las veranadas, invernadas y pariciones.	-El proyecto no impide el paso a las veranadas, invernadas y pariciones -Número de accidentes a ganaderos y animales debido a obras y actividades del proyecto.
		El proyecto no provoca accidentes a ganaderos y animales debido a sus obras y actividades.	
	Generación de empleo.	Nº de empleos directos para habitantes de la comuna de San José de Maipo.	-N° Empleos directos reales por semestre.
		Nº de empleos indirectos para habitantes de la comuna de San José de Maipo.	-N° Empleos indirectos[3] reales por semestre.
Bienestar Social Básico	Demanda de viviendas de los centros poblados.	Los trabajadores directos e indirectos foráneos y sus grupos familiares no arriendan viviendas en los centros poblados.	-Número de trabajadores que arriendan viviendas en la comuna.
	Demanda de atención en servicios de salud pública local.	Los trabajadores directos e indirectos foráneos y sus grupos familiares no se atienden en los centros de salud pública local.	-Porcentaje de crecimiento real de inscritos en servicios de salud.
	Demanda de matrículas en los establecimientos educacionales públicos.	Los hijos/as de los trabajadores directos e indirectos foráneos no estudian en los establecimientos educacionales públicos.	-Porcentaje de crecimiento real de matrícula en establecimientos de educación pública.
	Mejora y mantención de caminos.	Nº de caminos y kilómetros mejorados.	-Cantidad y % de caminos mejorados y mantenidos/ Total de caminos propuestos a mejorar y mantener.
		Nº de caminos y kilómetros con mantención.	-Cantidad y % de caminos mejorados y mantenidos/ Total de caminos propuestos a mejorar y mantener.

Fuente: Anexo 39 EIA Proyecto Hidroeléctrico Alto Maipo.

c) Período reportado

El presente informe corresponde al Monitoreo de Indicadores Sociales del primer semestre de 2017 (Enero-Junio de 2017).

3 Se considerará indirecto, el empleo generado por empresas contratistas.

d) Resolución de calificación ambiental

El informe responde al compromiso adquirido por Alto Maipo SpA, mediante Resolución de Calificación Ambiental (RCA) 256/09 del 30 de Marzo de 2009 que calificó ambientalmente favorable al proyecto[4]. Su objetivo es evaluar los impactos que las obras de Alto Maipo puedan generar sobre los grupos humanos del área de influencia directa del mismo, de acuerdo a lo especificado en el considerando 8.9 "Programa de Monitoreo de Indicadores Sociales en la etapa de construcción".

e) Institución y equipos de trabajo responsables de las actividades

El presente monitoreo estuvo a cargo de FDC Social, empresa especializada en estudios y monitoreos sociales y el desarrollo de estrategias y planes comunitarios; Monitoreo y evaluación de impacto social de iniciativas comunitarias; Elaboración y medición de indicadores de desempeño y Elaboración e implementación de planes de comunicaciones. El equipo de trabajo está constituido por:

- Felipe Domb, Antropólogo, jefe de proyecto y encargado del análisis de la información,
- Alvaro Zuñiga, Antropólogo, encargado de la coordinación general del monitoreo, control de calidad del levantamiento de información y realización de entrevistas en profundidad,
- Mauricio Mora, Trabajador Social, encargado de levantamiento de información (entrevistas y encuestaje),
- Alejandro Serey y María Soledad Olivares, encuestadores,
- José González como digitador,
- Valentina Rodillo, como encargada del componente metodológico cuantitativo (estimación muestra, ajustes de base de datos, estimación error y confianza),
- Claudia Quijada, ingeniera forestal, como encargada de georreferenciación y elaboración de mapas.

2. OBJETIVOS

2.1. Objetivo General

Evaluar y monitorear los impactos socio-ambientales de Alto Maipo a lo largo de su ciclo de vida, generando conocimiento acerca del tipo de impactos potenciales que el proyecto eventualmente podría generar en las comunidades de Alfalfal, Los Maitenes, El Manzano, El Canelo, Baños Morales, Lo Valdés, El Volcán, El Romeral-Sector Camino Río Yeso, San Gabriel y la ciudad de San José de Maipo.

2.2. Objetivos Específicos

- Conocer y dimensionar los impactos potenciales que el proyecto pudiera generar en los grupos humanos que se encuentran presentes en el área de influencia de Alto Maipo.

[4] Fecha de presentación del estudio de Impacto Ambiental (EIA) de Alto Maipo a la Comisión Regional del Medio Ambiente de la Región Metropolitana (CONAMA RM): 25 de mayo de 2008.

- Facilitar la toma de decisiones pertinentes, tanto para potenciar los beneficios, como para mitigar o compensar los potenciales efectos dañinos, lo que resulta gravitante para sustentar y conservar en el largo plazo las relaciones de mutuo bienestar con las comunidades del entorno.

3. MATERIALES Y MÉTODOS

3.1. Descripción del área de estudio

El área de influencia directa del proyecto está compuesta por las localidades de El Alfalfal, Los Maitenes, El Manzano, El Canelo, Baños Morales, Lo Valdés, El Volcán, El Romeral-Sector Camino Río Yeso y San Gabriel, todos pertenecientes a la comuna de San José de Maipo, provincia de Cordillera en la Región Metropolitana de Santiago. Adicionalmente, se incorporó la ciudad de San José de Maipo, en atención al carácter de principal entidad poblada y lugar de concentración de servicios, lo que la hace potencialmente receptora de impactos sociales vinculados al proyecto.

Tabla 2: Área de estudio del Monitoreo de Indicadores Sociales: componente ambiental Medio Humano

Dimensión	Obras del proyecto	Zona[5]	Actividad afectada	Localidad
Geográfica	Bocatomas, instalaciones de faenas y zonas de acopio de marinas y suelos de las diferentes obras (túneles, caminos de acceso, puentes, cavernas de máquinas y campamentos)	Comuna de San José de Maipo	Conectividad entre poblados de la comuna	Baños Morales, Lo Valdés, San Gabriel, San José, El Manzano, El Canelo, El Romeral, El Alfalfal, Los Maitenes y El Volcán.
		Zonas de veranadas, invernadas y parición de ganaderos	Actividad ganadera	Baños Morales, San Gabriel, El Alfalfal, Los Maitenes
Demográfica	Todas las obras	Comuna de San José de Maipo	Cantidad de población en los centros poblados	Baños Morales, Lo Valdés, San Gabriel, San José, El Manzano, El Canelo, El Romeral, El Alfalfal, Los Maitenes y El Volcán.
Antropológica	Bocatomas, instalaciones de faenas y zonas de acopio de marinas y suelos de las diferentes obras (túneles, caminos de acceso, puentes,	Zonas de veranadas, invernadas y parición de ganaderos	Actividad ganadera	Baños Morales, San Gabriel, El Alfalfal, Los Maitenes

[5]Los usos a describir, pueden involucrar a personas o entidades asociadas a asentamientos distantes al área de influencia directa de las obras.

Dimensión	Obras del proyecto	Zona[5]	Actividad afectada	Localidad
	cavernas de máquinas y campamentos)			
	Todas las obras	Localidades próximas a campamentos o donde se instalan trabajadores	Orden público	Baños Morales, Lo Valdés, San Gabriel, San José, El Manzano, El Canelo, El Romeral, El Alfalfal, Los Maitenes y El Volcán.
Socioeconómica	Bocatomas, instalaciones de faenas y zonas de acopio de marinas y suelos de las diferentes obras (túneles, caminos de acceso, puentes, cavernas de máquinas y campamentos)	Zonas de veranadas, invernadas y parición de ganaderos	Actividad ganadera	Baños Morales, San Gabriel, El Alfalfal, Los Maitenes
	Todas las obras	Comuna de San José de Maipo	Acceso a empleo	Baños Morales, Lo Valdés, San Gabriel, San José, El Manzano, El Canelo, El Romeral, El Alfalfal, Los Maitenes y El Volcán.
Bienestar Social Básico	Todas las obras	Comuna San José de Maipo	Acceso a vivienda	Baños Morales, Lo Valdés, San Gabriel, San José, El Manzano, El Canelo, El Romeral, El Alfalfal, Los Maitenes y El Volcán.
	Bocatomas	Aguas abajo de la extracción	Acceso a agua potable	Los Maitenes
	Todas las obras	Comuna de San José de Maipo	Acceso a servicios de salud	Baños Morales, Lo Valdés, San Gabriel, San José, El Manzano, El Canelo, El Romeral, El Alfalfal, Los Maitenes y El Volcán.
	Todas las obras	Comuna de San José de Maipo	Acceso a servicios de educación	Baños Morales, Lo Valdés, San Gabriel, San José, El Manzano, El Canelo, El Romeral, El Alfalfal, Los Maitenes y El Volcán.
	Todas las obras	Comuna de San José de Maipo	Acceso a conectividad vial	Baños Morales, Lo Valdés, San Gabriel, San José, El Manzano, El Canelo, El Romeral, El Alfalfal, Los Maitenes y El Volcán.

Fuente: Elaboración propia.

3.2. Ubicación de las áreas de muestreo y observación

El monitoreo de indicadores sociales es realizado en diversas zonas y localidades del área de influencia.

a) Áreas de observación de actividad ganadera

A continuación se muestra la ubicación referencial de los lugares de veranadas e invernadas identificadas y la superposición espacial de ellos en relación a las obras del proyecto para el sector de Los Maitenes (Figura 1 Coordenadas UTM WGS 84, 19H: 384.201,70 m E; 6.287.250,37 m S), sector El Volcán (Figura 2 Coordenadas Sector La Engorda: UTM WGS 84, 19H: 407.273,08 m E; 6.259.458,03 m S) y Sector el Yeso (Figura 3 Coordenadas UTM WGS 84, 19H: 398.973,47 m E; 6.272.750,07 m S).

Figura N° 1: Ubicación referencial de veranadas e invernadas en relación a las obras del Proyecto, sector Los Maitenes

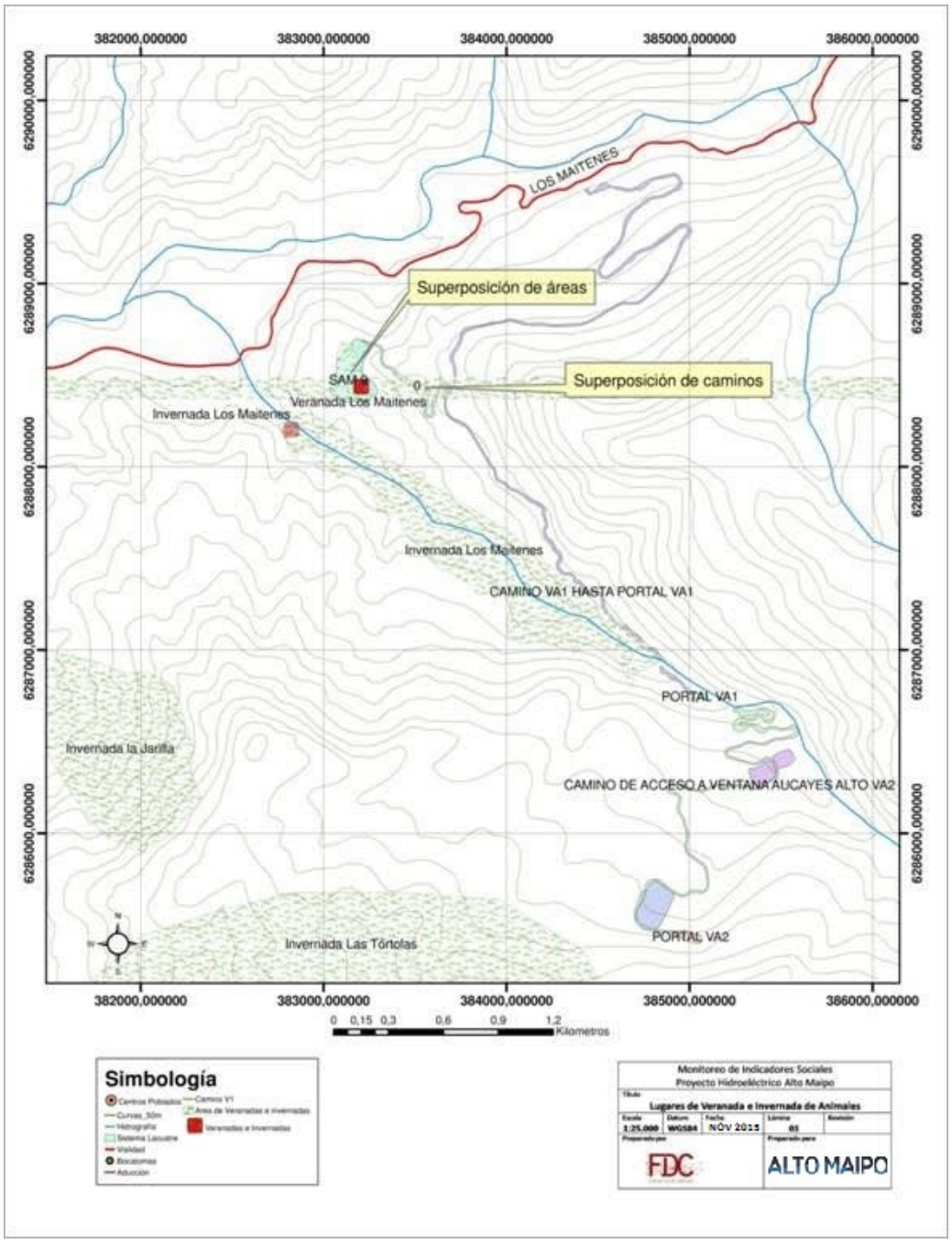

Fuente: Elaboración propia en base a trabajo de terreno.

Figura N° 2: Ubicación referencial de veranadas e invernadas en relación a las obras del Proyecto, sector El Volcán

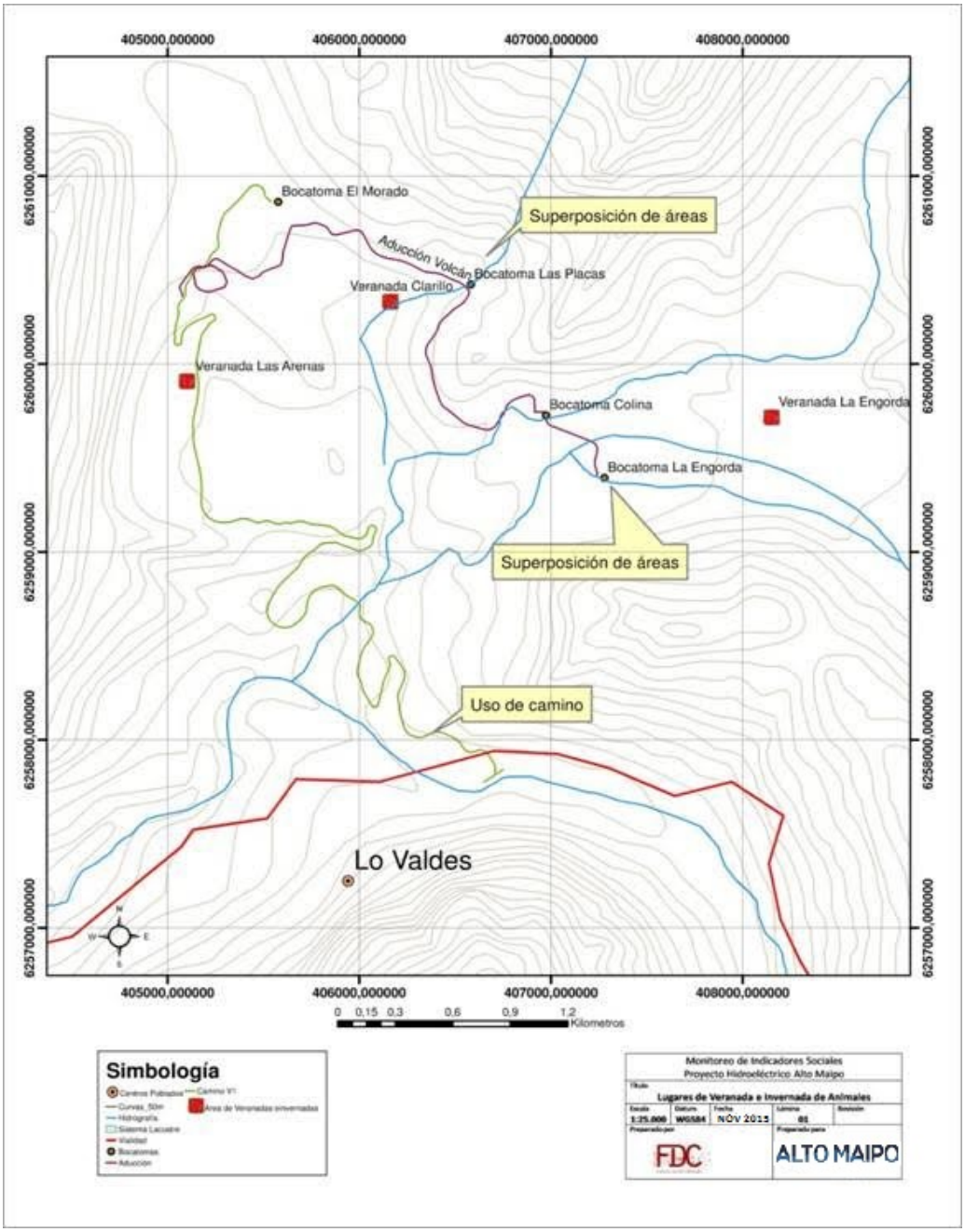

Fuente: Elaboración propia en base a trabajo de terreno.

Figura N° 3: Ubicación referencial de veranadas e invernadas en relación a la ubicación de obras del Proyecto, sector El Yeso

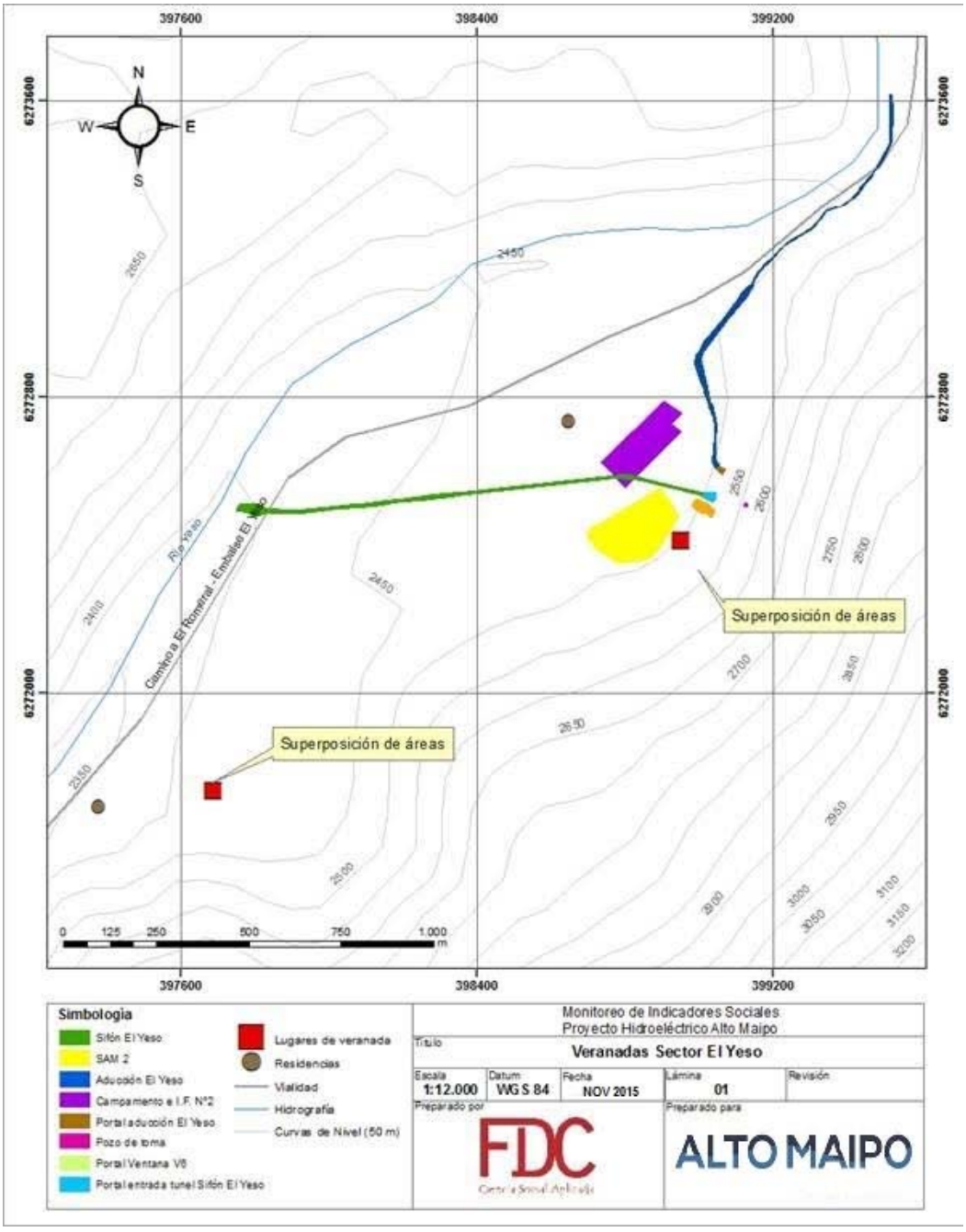

Fuente: Elaboración propia en base a trabajo de terreno.

b) Hogares en localidades del área de influencia

En la siguiente figura es posible observar las localidades que forman parte de la muestra.

Figura N° 4: Localidades Cajón del Maipo, mostrando: localidades (negro) hidrografía (azul), vialidad principal (rojo) y obras del proyecto

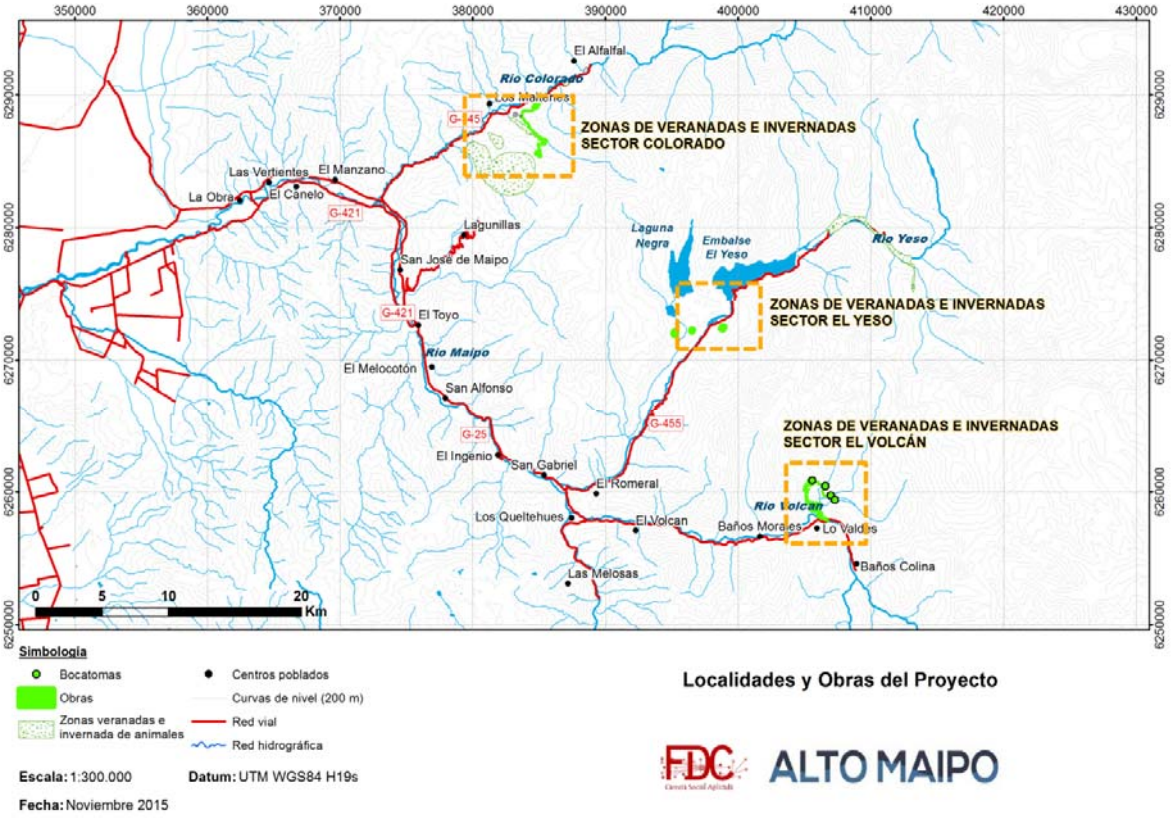

Fuente: Elaboración propia.

Las coordenadas de las localidades se pueden observar en la siguiente tabla:

Tabla 3: Coordenadas (Datum UTM WGS 84) localidades área de influencia

Localidad	Coordenada E	Coordenada N
El Canelo	365.417,15	6.283.876,56
El Manzano	370.565,52	6.282.998,63
El Alfalfal	388.679,35	6.292.112,57
Los Maitenes	382.605,00	6.288.620,25
San José de Maipo	374.539,17	6.276.893,98
San Gabriel	385.495,09	6.261.150,00
El Volcán	391.963,63	6.257.671,01
Baños Morales	401.804,17	6.256.951,34
Lo Valdés	402.061,39	6.256.558,03
El Romeral	386.904,82	6.260.151,80

Fuente: Elaboración propia.

3.3. Parámetros utilizados

Los parámetros que se utilizan para caracterizar el estado y evolución de las variables corresponden a:

Tabla 4: Parámetros utilizados

Dimensiones	Parámetros
Geográfica	Acceso a zonas de veranadas, invernadas y parición.
	Tiempos de traslado entre poblados.
	Accidentes de tránsito en las rutas del área de influencia.
Demográfica	Aumento de población flotante en los centros poblados.
Antropológica	Acceso a zonas de veranadas, invernadas y parición.
	Alteración del orden público.
Socio-económica	Acceso a zonas de veranadas, invernadas y parición.
	Generación de empleo
Bienestar Social Básico	Demanda de viviendas de los centros poblados.
	Demanda de atención en servicios de salud pública local.
	Demanda de matrículas en los establecimientos educacionales públicos.
	Mejora y mantención de caminos.

Fuente: Elaboración propia.

3.4. Metodología de muestreo, medición, análisis y/o control

La presente investigación se ha realizado con un enfoque metodológico que integra una perspectiva cuantitativa con otra cualitativa, empleando técnicas de recolección de información de ambos métodos.

La información recopilada se analiza estableciendo una comparación del semestre bajo estudio con el semestre anterior o, en el caso de los indicadores que abordan fenómenos con estacionalidad marcada, el semestre de referencia de los años anteriores. Cabe señalar que la encuesta de hogares compara la situación del semestre en estudio, especificado en el mes de junio de 2017, con la situación existente en el semestre anterior, especificado temporalmente en el mes de diciembre de 2016. Especial consideración se tiene con el lugar de residencia de las personas en ese mes, pues permite comparar la situación de los habitantes de la comuna con aquellos “foráneos” o inmigrantes recientes, asociados a trabajadores de Alto Maipo. Asimismo, se realiza una comparación del año acumulado con años anteriores (esto se aplica a aquellos indicadores que tienen una actualización anual). En el caso de la vivienda, se presentan los resultados del Censo poblacional 2002, desagregado a nivel de comuna, en cuanto el censo de 2012 no se considera como información oficial y los resultados de 2017 aún no se encuentran disponibles.

3.4.1. Recopilación de información primaria

3.4.1.1. Información cualitativa mediante el contacto con informantes calificados

La técnica de recolección de información utilizada fue la entrevista semi-estructurada que se aplicó a un universo de informantes calificados relacionados con las diferentes unidades de análisis determinadas. El universo de informantes estuvo compuesto por representantes de organizaciones locales (entidades formales o informales); miembros de la comunidad que cuentan con un reconocimiento y legitimidad local; autoridades, funcionarios o representantes de organizaciones territoriales que conocen o están vinculados por su actividad, a la localidad o actividad estudiada.

Para la realización de este monitoreo se entrevistó a un total de 3 informantes pertenecientes a Organizaciones de Ganaderos, Juntas de Vecinos y operadores turísticos de cabalgatas y rafting (ver Anexo 1). En el caso de las organizaciones territoriales, éstas fueron entrevistadas para poder realizar un diagnóstico acerca de los grupos humanos que habitan en el área de influencia directa del proyecto, sus formas de vida, necesidades, intereses y su interacción con Alto Maipo. En el caso de las otras organizaciones sociales, productivas y económicas, las entrevistas fueron importantes para poder reunir antecedentes sobre los usos que hacen del río Maipo y de otros sectores del territorio, donde también pueden emplazarse algunas de las obras del proyecto.

3.4.1.2. Información Cuantitativa a nivel de hogares

Se elaboró un diseño muestral que comprendió una muestra probabilística representativa de la población objeto de estudio (ver Anexo 5). Se aplicó un cuestionario estructurado (ver Anexo 3) a una muestra representativa de 33.804 hogares del área de estudio, lo que permitió realizar una caracterización detallada de las unidades familiares ubicadas en las áreas de influencia directa del proyecto. El universo de estudio corresponde a 10 de las 18 localidades de la comuna de San José de Maipo de acuerdo al área de influencia del proyecto. El diseño del estudio y su aplicación en terreno cuenta con un margen de error estipulado de ±5 puntos porcentuales con un nivel de confianza de 95%.

3.4.1.3. Información secundaria

Se utilizó información existente en diversas fuentes secundarias, específicamente en el Programa de Desarrollo Local (PRODESAL) desarrollado por el Instituto de Desarrollo Agropecuario (INDAP) del Ministerio de Agricultura del Gobierno de Chile, de la información estadística proveniente de la Sub-comisaría de Carabineros de Chile de la comuna de San José de Maipo (Anexo 4), del Servicio de Salud Metropolitano Sur Oriente del Ministerio de Salud (MINSAL) y del Ministerio de Educación (MINEDUC). Asimismo, se utilizó información provista por la Ilustre Municipalidad de San José de Maipo. Adicionalmente, se consideraron los registros de la empresa Alto Maipo en relación a los trabajadores contratados, su residencia y el monitoreo vial.

3.4.2. Materiales y equipos utilizados

Para el registro de la información recolectada durante la campaña de terreno de carácter cuantitativa se utilizaron los cuestionarios elaborados. La encuesta de hogares fue digitada y se elaboró una base de datos en SPSS. Las entrevistas a informantes calificados fueron grabadas. Para la georreferenciación se utilizó GPS y para la confección de mapas el software ArcGIS.

3.4.3. Fechas de muestreo, medición, análisis y/o control de cada parámetro.

La campaña de terreno de julio y agosto se realizó en 12 días de trabajo, considerando la aplicación de encuestas a los hogares seleccionados en la muestra y las entrevistas a informantes calificados.

Tabla 5: Actividad diaria

Fecha	Localidad
25 de julio	Entrevistas Baños Morales, Puente Colina y Yeso, Encuestas San Gabriel
26 de julio	Encuestas Baños Morales, Lo Valdés, El Volcán y El Romero
27 de julio	Encuestas San Gabriel
28 de julio	Encuestas El Manzano y El Canelo
30 de julio	Encuestas San José de Maipo, El Melocotón y El Manzano
02 de agosto	Encuestas San José de Maipo
03 de agosto	Encuestas San José de Maipo
05 de agosto	Encuestas y entrevistas Los Maitenes y El Alfalfal
06 de agosto	Encuestas San José de Maipo
07 de agosto	Encuestas San José de Maipo
08 de agosto	Encuestas El Manzano
03 de agosto	Encuestas San José de Maipo

Fuente: Elaboración propia.

4. RESULTADOS

4.1. Dimensión Geográfica

Con el fin de monitorear los impactos que ocurren en los grupos humanos en la dimensión geográfica, se ha considerado el uso de la infraestructura vial que realizan los habitantes de la comuna, así como el nivel de seguridad con que se realiza dicha utilización. Para ello, se incorporó en la pauta de hogares una pregunta referida a los tiempos de traslado que son habituales entre los habitantes de las distintas localidades. Adicionalmente, se utilizó información estadística de la Subcomisaría de San José de Maipo y de Carabineros de Chile mediante ley de transparencia, referida al número de accidentes de tránsito con denuncias efectuadas en el período estudiado.

4.1.1. Tiempos de traslado

De acuerdo a los resultados de la encuesta realizada a los hogares presentes en las 10 localidades consideradas en este estudio, las actividades que implican un traslado de las personas se realizan mayoritariamente al interior de sus respectivas localidades (41,8%) y en una comuna distinta a la de origen (31,4%). En este último caso el traslado se realiza a la comuna de Puente Alto, por ser la comuna más cercana a San José de Maipo y que brinda mejores servicios, seguido de las comunas de Santiago, Providencia y La Florida, principalmente (Provincia de Santiago). No obstante, si sumamos aquellos viajes que implican actividades en la localidad, en la cabecera de la comuna o en un pueblo cercano a su localidad se obtiene un 67,7% de participación comunal.

Según la encuesta aplicada, la información relativa a los tiempos de traslado se aborda en el punto Nº 2 “Transporte y desplazamientos”, donde se solicitan los siguientes datos:

-Motivo principal de traslado (trabajo, estudio, compras/trámite, servicios, no se traslada); Lugar (en la localidad, en el pueblo más cercano, en la cabecera comunal, en una comuna distinta a la de residencia, en una región, fuera del país, otra);
-Frecuencia (diaria, una vez por semana, dos o tres veces por semana, quincenalmente, una vez por mes);
-Medio de locomoción (vehículo particular, bicicleta, vehículo tracción animal, colectivo, vehículo de la empresa, a pie);
-Tiempo (minutos).

En la Tabla 6 se muestra el detalle de los resultados obtenidos respecto de los lugares de traslado de la población de estudio y su porcentaje de uso asociado.

Tabla 6: Lugares de traslado de las personas

Lugar del traslado	Porcentaje
En la localidad	41,8
En pueblo cercano	14,3
Cabecera de comuna (San José de Maipo)	11,5
En una comuna distinta a la de residencia (en la región)	31,4
En otra región	0,5
NS/NC	0,5
Total	100,0

Fuente: Elaboración propia en base a encuesta de hogares realizada por FDC.

En cuanto al tipo de locomoción utilizada por la comunidad para realizar los traslados, un 34,0% de las personas utiliza buses de la locomoción colectiva, mientras que un 26,5% lo hace en sus vehículos particulares. Asimismo, aquellos que desarrollan sus actividades en sus propias localidades realizan su traslado principalmente a pie (33,6%). El detalle de los resultados obtenidos por medio de transporte se muestra a continuación.

Tabla 7: Medios de locomoción utilizados

Medio de transporte	Porcentaje de población
Vehículo particular	26,5
Bicicleta	0,4
Vehículo de tracción animal	0,1
Colectivo	0,1
Bus	34,0
Vehículo de la empresa	5,1
A pie	33,6
NSNC	0,2
Total	100,0

Fuente: Elaboración propia en base a encuesta de hogares realizada por FDC.

Según los resultados obtenidos de tiempos de traslado según destino (Tabla 8), el 86,0% de las personas que desarrollan sus actividades en sus localidades ocupan menos de 15 minutos en el traslado y un 11,9% ocupa entre 16 y 30 minutos en esta actividad. De aquellos que realizan sus actividades en un pueblo cercano a su localidad de residencia, el 32,4% demora menos de 15 minutos y un 43,0% lo hace en menos de 30 minutos y más de 15 minutos.

Por otra parte, aquellos que se desplazan a la cabecera de la comuna (San José de Maipo) demoran en su mayoría entre 16 y 30 minutos en el desplazamiento (54,5%). En segundo lugar, con un 27,6%, se encuentran las personas que demoran menos de 15 minutos.

Del total de personas que realiza sus actividades fuera de la comuna, pero dentro de la región, un 30,3% de ellos se demora más de 61 minutos. Finalmente, el 100,0% de aquellas personas que desarrollan sus actividades fuera de la región demoran más de 61 minutos en el traslado.

En la siguiente tabla se muestran los detalles de cada caso.

Tabla 8: Tiempo de traslado de las personas que desarrollan actividades según destino

Tiempo de traslado (minutos)	Localidad	Pueblo cercano	Cabecera comuna	Comuna distinta (en región)	En otra región	NS/NC	Porcentaje respecto del total de la población del universo del estudio[6].
Hasta 15	86,0	32,4	27,6	1,8	0,0	0,0	44,5
De 16 a 30	11,9	43,0	54,5	17,6	0,0	0,0	22,9

[6] Corresponde al total de personas que se trasladan, al margen de su destino. Por ello incluye a aquellos que se desplazan dentro de su localidad, a un pueblo cercano, a la cabecera de la comuna y a una comuna distinta, dentro y fuera de la región.

Tiempo de traslado (minutos)	Localidad	Pueblo cercano	Cabecera comuna	Comuna distinta (en región)	En otra región	NS/NC	Porcentaje respecto del total de la población del universo del estudio[6].
De 31 a 45	0,0	7,8	10,3	20,3	0,0	80,0	9,0
De 46 a 60	1,0	10,7	7,6	30,0	0,0	0,0	12,2
61 y más	1,1	6,1	0,0	30,3	100,0	20,0	11,4
Total (%)	100,0	100,0	100,0	100,0	100,0	100,0	100,0

Fuente: Elaboración propia en base a encuesta de hogares realizada por FDC.

4.1.2. Accidentes de tránsito

El análisis de las denuncias de accidentes de tránsito en la comuna, presenta limitaciones debido al pequeño número de casos que se registran por semestre. Esto hace que, una ocurrencia por causas aleatorias, redunde en un crecimiento relativo significativo, aunque en términos absolutos dicho incremento no lo sea. Para el primer semestre de 2017 las denuncias de accidentes fueron las siguientes:

Tabla 9: Denuncias de accidentes de tránsito semestrales en San José de Maipo primer semestre 2017

Accidentes de tránsito	Primer semestre 2017
Atropello	0
Caída	0
Choque con otro	20
Choque con objeto	0
Colisión	30
Otro tipo	1
Volcadura	7
Total	58

Fuente: Elaboración propia a partir de estadísticas de Carabineros de Chile mediante ley de transparencia.

Por otra parte, el primer semestre de 2017 se observa que la mayor cantidad de accidentes ocurrió en la Ruta G-25 (Ruta a El Volcán) la principal de la comuna.

Tabla 10: Lugar de ocurrencia de accidentes de tránsito en San José de Maipo

Accidentes de tránsito	Primer semestre 2017
Ruta G 25	40
San José de Maipo	16
Ruta G-421	0
Ruta G-345	1
Ruta G-455	1

Accidentes de tránsito	Primer semestre 2017
Ruta G-355	0
Total	58

Fuente: Elaboración propia a partir de estadísticas de Carabineros de Chile mediante ley de transparencia.

4.1.3. Acceso a Veranadas e Invernadas y zonas de cabalgatas

Una segunda variable monitoreada en la dimensión geográfica, se relaciona con el acceso a las zonas de veranadas, invernadas y parición de ganado. El indicador utilizado en este caso es "El proyecto no impide el paso a las veranadas, invernadas y pariciones". Con el propósito de verificar este indicador, se realizaron entrevistas a ganaderos y operadores turísticos de cabalgatas de las localidades de Los Maitenes, El Yeso, Puente Colina y Baños Morales.

El período de enero-marzo corresponde al lapso en el que se desarrollan las actividades de veranada.

En este período los ganaderos de Maitenes, pertenecientes a la Sociedad Agrícola y Ganadera Quempo mantienen su ganado en el río Olivares, por lo que no se ha producido ningún tipo de interferencia. Asimismo, los crianceros de Maitenes mantienen su ganado en el sector de veranada, en la zona alta del estero Aucayes. En este sector se ha constatado que hubo algunos movimientos de piedras y rocas, (posiblemente atribuidos a temas climáticos) hacia una vega utilizada por los animales para pastar y abrevar. Se informó que se está coordinando el apoyo para que la zona sea despejada próximamente.

Por otra parte, los operadores turísticos de cabalgatas de Baños Morales durante este período realizaron actividades en el Valle de la Engorda, río Clarillo, y Valle de las Arenas, manifestando que no se ha interferido con sus actividades.

En los casos de los ganaderos de Puente Colina, ellos mantienen su ganado en el sector de la Engorda, manifestando que durante el período no han tenido problemas para acceder a sus áreas de pastoreo. Lo mismo manifestaron los crianceros del área del río Yeso (sector Las Cáscaras).

En definitiva y de acuerdo a la información recopilada con informantes calificados, en todos los casos no se verifican interrupciones o alteraciones a la actividad ganadera y de turismo durante el período. En la Tabla 11 se muestra el estado de los accesos a sectores de invernadas.

El período de abril a junio de 2017 corresponde al lapso en el que se desarrollan las actividades de invernada. Es por ello que los crianceros del Valle de la Engorda, cuya residencia se encuentra junto al puente del estero Colina no se encontraban en su lugar, permaneciendo en zona de invernada en su localidad. Lo mismo ocurre con los crianceros del Valle del río Yeso.

Por otra parte, los operadores turísticos de cabalgatas de Baños Morales durante este período no realizaron actividades en el Valle de la Engorda, río Clarillo, y Valle de las Arenas.

Finalmente, los crianceros de la localidad de Los Maitenes mantienen su ganado en sector de invernada, en la zona baja del estero Aucayes. Asimismo, se señaló por parte de los informantes calificados que actualmente no existen problemas de acceso y tránsito por las huellas aledañas al camino que sube al sector alto del estero.

En definitiva y de acuerdo a la información recopilada con informantes calificados, en todos los casos no se verifican interrupciones o alteraciones a la actividad ganadera y de turismo durante el período.

Tabla 11: Acceso a veranadas e invernadas

Localidad	Localización de veranadas e invernadas	Mes	Situación
Los Maitenes	Sector alto de Estero Aucayes	Enero-Marzo 2017	En veranada: Acceso expedito. Problemas puntuales de acceso Vega por material rocoso, atribuible a fenómenos climáticos.
Baños Morales y La Engorda	La Engorda	Enero-Marzo 2017	En veranada: Acceso expedito
Sector El Yeso	Las Cáscaras	Enero-Marzo 2017	En veranada: Acceso expedito
Los Maitenes	Sector bajo de Estero Aucayes	Abril-junio 2017	En invernada: Acceso expedito
Baños Morales y La Engorda	Lugares de origen, El Manzano	Abril-junio 2017	En invernada: Acceso expedito
Sector El Yeso	Lugares de origen Til Til y San Felipe	Abril-junio 2017	En invernada: Acceso expedito

4.2. Dimensión Demográfica

4.2.1. Trabajadores del proyecto no pernoctan en las localidades de la comuna

De acuerdo al censo de población de 2002 (INE, 2002), existen en la comuna un total de 657 viviendas desocupadas, lo que significa un alto stock de viviendas disponibles para el arriendo, permitiendo que la demanda por arriendos de vivienda de los trabajadores de Alto Maipo no impacte al alza del valor de los arriendos. En este sentido, es importante precisar, que Alto Maipo trabaja bajo la modalidad de campamento, con turnos mineros, por lo que el arriendo de viviendas sólo es para trabajadores tales como supervisores y otros similares. En la siguiente tabla se puede observar el número de trabajadores propios y contratistas que han arrendado viviendas durante el primer semestre de 2017. Su número oscila entre 114 y 128, lejos aún del stock disponible en la comuna, que como se ha señalado más arriba, ascendería a 657 viviendas desocupadas.

Tabla 12: Número de personas en viviendas arrendadas, primer semestre 2017

Localidad	Trabajadores propios					
	Enero	Febrero	Marzo	Abril	Mayo	Junio
San José de Maipo	1	1	1	1	1	1
Sub Total	1	1	1	1	1	1
	Trabajadores contratistas					
	Enero	Febrero	Marzo	Abril	Mayo	Junio
San José de Maipo	47	47	47	46	46	46
El Manzano	20	20	20	20	20	20
Melocotón	53	53	53	22	22	22
El Ingenio	4	4	4	19	19	19
Las Vertientes	3	3	3	3	3	3
Los Maitenes	1	1	1	2	2	2
San Alfonso	0	0	0	1	1	1
Subtotal	128	128	128	113	113	113
Total	129	129	129	114	114	114

Fuente: Elaboración propia en base a información proporcionada por empresas de Alto Maipo.

Por otra parte, se indagó por pernoctación en pensiones, las que oscilaron entre 1.409 en febrero y 1.535 en junio.

Tabla 13: Número de personas en pensión, primer semestre 2017.

Trabajadores contratistas						
Localidad	Enero	Febrero	Marzo	Abril	Mayo	Junio
San José de Maipo	962	960	1.015	711	715	710
El Manzano	151	151	145	219	225	223
Guayacán	12	12	12	16	16	16
Alfalfal	125	125	143	200	231	246
El Ingenio	14	14	15	-	-	-
Los Maitenes	37	37	62	224	193	218
El Melocotón	87	85	63	28	28	28
El Canelo	17	17	15	23	35	39
San Alfonso	8	8	8	55	55	55
Total	1.413	1.409	1.478	1.476	1.498	1.535

Fuente: Elaboración propia en base a información proporcionada por empresas de Alto Maipo.

En la siguiente tabla se muestra el detalle de la situación de ocupación de las viviendas de la comuna de acuerdo a los resultados del censo poblacional realizado el 2002.

Tabla 14: Número de viviendas por condición de ocupación por localidad

Localidad	N° Viviendas Ocupadas con Personas Presentes	N° Viviendas Ocupadas con Personas Ausentes	N° Viviendas Desocupadas	Total
El Canelo	683	6	114	803
El Manzano	279	5	81	365
El Alfalfal	22	0	0	22
Los Maitenes	35	1	34	70
San Gabriel	220	16	53	289
El Romeral	16	-	-	16
Baños Morales	14	4	174	192
Lo Valdés	14	-	22	36
El Volcán	38	-	82	120
San José	1.479	19	97	1.595
Total general	2.800	51	657	3.508

Localidad	N° Viviendas Ocupadas con Personas Presentes	N° Viviendas Ocupadas con Personas Ausentes	N° Viviendas Desocupadas	Total
Porcentaje	79,8	1,5	18,7	100,0

Fuente: Elaboración propia en base a Censo 2002

4.3. Dimensión Antropológica

Con el fin de monitorear los potenciales impactos que ocurren en los grupos humanos en la dimensión Antropológica, se ha considerado el número de denuncias de delitos ocurridos en la comuna, así como el número de detenidos. Adicionalmente, se incorporó en la pauta de hogares una pregunta referida al conocimiento que tienen las personas de la ocurrencia de incidentes que alteran el orden público en sus localidades. A continuación se muestran los resultados obtenidos.

4.3.1. Tasa de denuncias de delitos de connotación pública

El análisis de las denuncias de delitos de connotación pública en la comuna presenta limitaciones, al igual que en la denuncia de accidentes, debido al pequeño número de casos que se registran por semestre. Esto hace que, una ocurrencia por causas aleatorias, redunde en un crecimiento relativo muy significativo, aunque en términos absolutos el incremento no lo sea. En términos semestrales es posible observar durante el primer semestre de 2017 un total de 296 denuncias.

Tabla 15: Denuncias de delitos de connotación pública en San José de Maipo primer semestre 2017

Denuncias delitos	Primer semestre 2017
Robo con violencia o intimidación	12
Robo por sorpresa	1
Robo con fuerza	113
Hurto	40
Violencia intrafamiliar	77
Vulneración Derechos	3
Violación	0
Lesiones	50
Total	296

Fuente: Elaboración propia a partir de estadísticas de Subsecretaría de prevención del delito.

4.3.2. Número de detenidos por delitos de connotación pública

El análisis de las estadísticas de detenidos en la comuna presenta limitaciones debido al pequeño número de casos que se registran por semestre. Esto hace que, una ocurrencia por causas aleatorias, redunde en un crecimiento relativo muy significativo, aunque en términos absolutos el incremento sea menor.

A continuación se detallan las estadísticas de detenidos por delitos ocurridos en San José de Maipo en el primer semestre de 2017.

Tabla 16: Número de detenidos por delitos de connotación pública en la comuna de San José de Maipo, primer semestre 2017

Delitos	Número primer semestre 2017
Robo con violencia o intimidación	1
Robo con fuerza	8
Hurto	1
Violencia intrafamiliar	11
Lesiones	12
Total	33

Fuente: Fuente: Elaboración propia a partir de estadísticas de Subsecretaría de prevención del delito.

4.3.3. Incidentes que alteran el orden público en sus localidades

Según la encuesta aplicada, la información relativa a la alteración del orden público se aborda en el punto Nº 6 “Seguridad ciudadana”, donde se solicitan los siguientes datos:

> -¿En los últimos 6 meses han ocurrido incidentes que alteren el orden público de la localidad?
> Si la respuesta anterior es positiva, ¿en esos incidentes estuvieron involucradas personas que no residan habitualmente en la localidad?
> -Si la respuesta anterior es positiva, ¿conoce Ud. el origen de las personas foráneas involucradas? (lugar donde provienen).

Al ser consultados los habitantes sobre la ocurrencia de incidentes que hubieren alterado el orden público en sus localidades, un 47,4% contestó afirmativamente. Los que contestaron que no han ocurrido incidentes corresponden al 52,3% y un 0,3% No sabe o no contesta. El detalle se muestra a continuación.

Gráfico N° 1: En los últimos 6 meses han ocurrido incidentes que alteren el orden público en su localidad

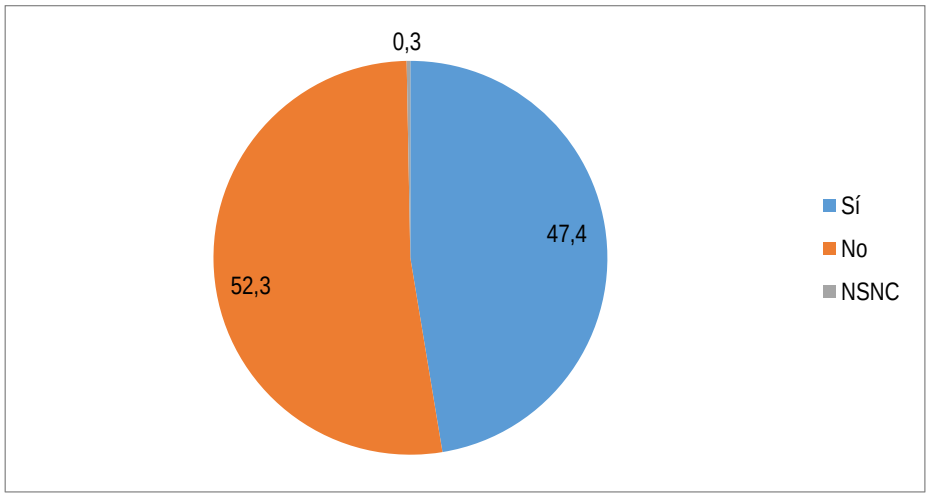

Fuente: Elaboración propia en base a encuesta de hogares realizada por FDC.

De las personas que contestaron afirmativamente, un 48,3% señaló que en los incidentes registrados hay personas de fuera de sus localidades involucradas (Gráfico 2).

Gráfico N° 2: En esos incidentes hay involucradas personas foráneas

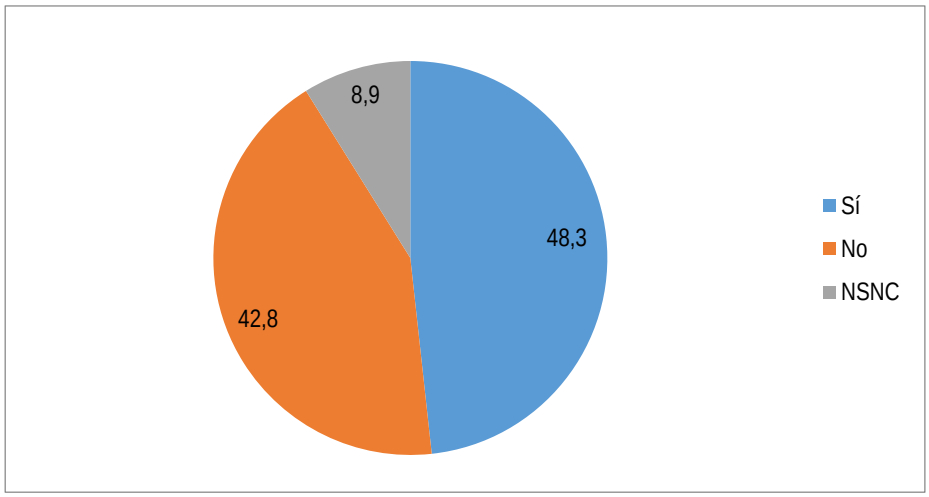

Fuente: Elaboración propia en base a encuesta de hogares realizada por FDC.

Por último, el 38,0% de las personas señaló conocer el origen de esas personas.

Gráfico N° 3: Conoce el origen de esas personas foráneas involucradas

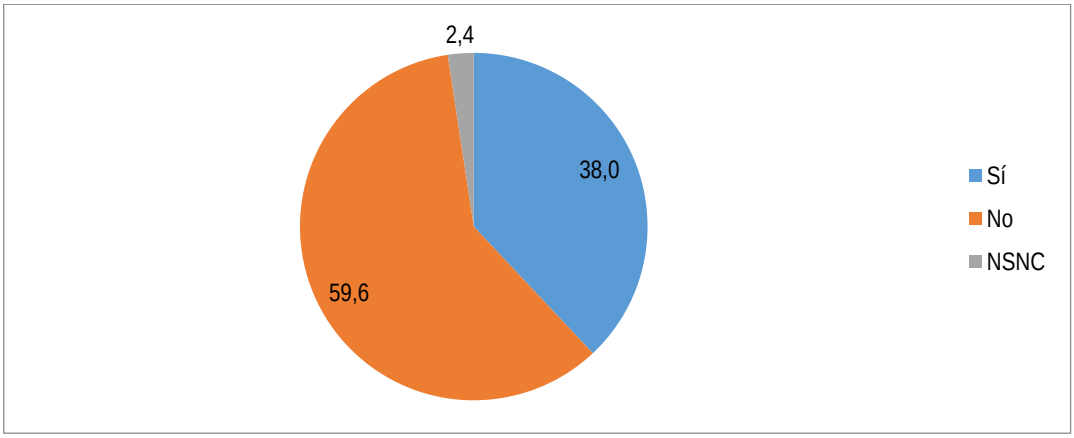

Fuente: Elaboración propia en base a encuesta de hogares realizada por FDC.

Finalmente, de acuerdo a los resultados de la encuesta, la principal procedencia de aquellos que protagonizaron los incidentes son personas provenientes de la comuna de Puente Alto, vecina y principal proveedora de servicios de la zona, con un 43,8%. Por otro lado, un 12,5% de los encuestados mencionó que los incidentes son provocados por personas cuya procedencia es Santiago y el sector sur del Área Metropolitana. Por último, un 21,9% atribuye los incidentes al tránsito de vehículos ajenos a Alto Maipo y un 9,4 al mismo asociado a la empresa. El detalle de los resultados obtenidos se muestra en la Tabla 17.

Tabla 17: Lugar de procedencia de aquellos que provocan incidentes

Lugar	Porcentaje (%)
Puente Alto	43,8
Santiago/Área Metropolitana/Comunas sector sur/La Florida	12,5
Asociado a tránsito de contratistas ajenos a Alto Maipo	21,9
Asociado a tránsito de contratistas Alto Maipo	9,4
Inmigrantes	3,1
Trabajadores y/o Trabajos de Alto Maipo	3,1
San José de Maipo	6,3
Total	100,0

Fuente: Elaboración propia en base a encuesta de hogares realizada por FDC.

4.4. Dimensión Socioeconómica

De acuerdo a lo indicado en el Anexo 39 del EIA de Alto Maipo, aprobado por RCA N° 256/09, se debe monitorear la generación de empleos por parte del proyecto. Una manera indirecta de calcular este fenómeno se asocia al nivel de ocupación de las personas del área de influencia. Para ello, se consultó en la encuesta realizada a los hogares sobre su situación laboral en diciembre de 2016 y la actual (junio de 2017).

4.4.1. Situación laboral

Según la encuesta aplicada, la información relativa a la situación laboral es abordada en el punto Nº 1 "Grupo familiar", 1.1. "Identificación del grupo familiar" donde se solicitan los siguientes datos:

-Situación laboral a diciembre de 2016 (Trabajando por ingreso, Tiene empleo, pero no está trabajando, Trabajando para un familiar sin pago, Estudiando, Sin trabajo y está buscando trabajo, En quehaceres de su hogar, Jubilado, pensionado o rentista, Otra situación);
-Situación laboral actual;
-Tipo de trabajo (trabajador asalariado, trabajador de servicio doméstico, empleador, empresario o patrón, trabajador por cuenta propia o independiente, familiar no remunerado);
-Tipo de actividad (colocar en palabras: agricultura, comercio, etc);
Oficio (Fuerzas Armadas, miembros del poder ejecutivo, profesionales, científicos e intelectuales, técnicos y profesionales de nivel medio, empleados de oficina, trabajadores de los servicios y vendedores de comercio y mercados, agricultores y trabajadores calificados agropecuarios y pesqueros, oficiales, operarios y artesanos de artes mecánicas y otros oficios, operadores y montadores de instalaciones y maquinarias, trabajadores no calificados, ocupación no bien especificada).

Tabla 18: Situación laboral a diciembre de 2016 y junio de 2017

Situación laboral	Diciembre de 2016	Junio de 2017
Trabajando por ingreso	39,9	37,8
Tiene empleo, pero no está trabajando	0,6	1,0
Estudiando	36,0	35,3
Sin trabajo y está buscando trabajo	4,8	7,2
En quehaceres de su hogar	9,9	9,7
Jubilado, pensionado o rentista	8,2	8,2
Otra situación	0,6	0,8
Total	100,0	100,0

Fuente: Elaboración propia en base a encuesta de hogares realizada por FDC.

De acuerdo a los antecedentes recopilados, las personas al interior de las familias entrevistadas exhiben un 39,9% de ocupación en diciembre de 2016 y un 37,8% en junio de 2017, aumentando levemente aquellos que tienen empleo pero momentáneamente no se encuentran trabajando. Conjuntamente con ello, se observa que el porcentaje de personas que se encuentran estudiando se ubica entre el 36,0% y 35,3%. Asimismo, se incrementan levemente aquellos que se encuentran buscando trabajo.

Por otra parte, con el fin de verificar la generación de empleos directos e indirectos, se han utilizado las categorías de la Nueva Encuesta Nacional de Empleo (NENE), desarrollada por el Instituto Nacional de Estadísticas (INE), la que define como empleo directo a aquellos trabajadores contratados directamente con la empresa en donde trabaja. Conceptualmente, este grupo de trabajadores posee un vínculo directo con la empresa y están asociados a trabajos más estables en el tiempo (INE, 2010). Por otra parte, los trabajadores indirectos son aquellos contratados a través de un contratista o subcontratista de bienes o servicios, una empresa de servicios temporales o suministradora de trabajadores o un enganchador (contratista agrícola) (NENE, Pregunta B12).

4.4.2. Creación de empleo directo en la comuna

De acuerdo a la información proporcionada por Alto Maipo, se registra la contratación mensual directa de cuatro personas durante el primer semestre de 2017

Tabla 19: Trabajadores directos residentes en la comuna contratados por Alto Maipo, primer semestre 2017

Tipo	Enero	Febrero	Marzo	Abril	Mayo	Junio
Calificados	1	1	1	1	1	1
No calificados	3	3	3	3	3	3
Total	4	4	4	4	4	4

4.4.3. Creación de empleo indirecto en la comuna

De acuerdo a información administrativa, se tiene hasta el momento vinculación con empresas contratistas que han efectuado contratos de trabajo con personas residentes en la comuna de San José de Maipo. De acuerdo a esta información, durante el primer semestre de 2017 se crearon un promedio mensual de 613 empleos indirectos, cifra inferior a la registrada en el semestre anterior cuando alcanzó los 733 (Tabla 20).

Tabla 20: Trabajadores indirectos residentes en la comuna contratados por Alto Maipo, primer semestre 2017

Tipo	Enero	Febrero	Marzo	Abril	Mayo	Junio
Calificados	210	202	205	212	215	195
No calificados	408	408	408	416	415	387
Total	618	610	613	628	630	582

Fuente: Elaboración propia en base a información proporcionada por empresas de Alto Maipo.

4.5. Dimensión de Bienestar Social Básico

4.5.1. Demanda de vivienda de los trabajadores

De acuerdo a lo establecido en el Anexo 39 del EIA Proyecto Hidroeléctrico Alto Maipo, aprobado por Resolución Exenta N° 256/09, se debe monitorear la demanda de viviendas en los centros poblados,

dimensionando el arriendo de viviendas por parte de los trabajadores directos e indirectos foráneos del proyecto y sus grupos familiares.

De acuerdo a los antecedentes recopilados por la encuesta de hogares, en junio de 2017 un 16,9% de los hogares se encuentra arrendando la vivienda que habitan.

Según la encuesta aplicada, la información relativa a situación de la vivienda se aborda en el punto Nº 3 "Vivienda" donde se solicitan los siguientes datos:

¿Su hogar es el principal de la vivienda? (principal o secundario);

La vivienda que ocupa su familia es: propia totalmente pagada, propia pagándose, arrendada, cedida por trabajo o servicio, cedida por un pariente o amigo, ocupada de hecho, o propiedad en sucesión o litigio;

Si la vivienda es arrendada ¿Cuál es el valor que paga mensualmente?

A continuación se muestra un resumen de los resultados obtenidos de la encuesta aplicada en julio y agosto de 2017.

Tabla 21: Situación de la vivienda, junio de 2017

Situación	Porcentaje (%)
Propia totalmente pagada	57,2
Propia pagándose	4,0
Arrendada	16,9
Cedida por trabajo o servicio	4,9
Cedida por un pariente o amigo	14,4
Ocupada de hecho	0,3
Propiedad en sucesión o en litigio	2,0
NS/NC	0,3
Total	100,0

Fuente: Elaboración propia en base a encuesta de hogares realizada por FDC.

Al ser consultados por el lugar de residencia del último mes del semestre anterior, se obtiene que la mayoría de los hogares encuestados residía en la comuna de San José de Maipo en diciembre de 2016 (99,7%). El restante 0,3% no contestó o no sabe contestar la pregunta señalada.

En cuanto a los montos mensuales pagados por arriendo para el primer semestre de 2017 (Tabla 22) y considerando sólo a las familias que vivían al interior de la comuna en diciembre de 2016, estos oscilan entre los $2.000 y los $380.000 pesos, sin embargo, se concentran en el tramo que va desde los $2.000 hasta los $150.000 (34,4%).

Tabla 22: Monto pagado por arriendo de la vivienda, primer semestre 2017

Monto (pesos)	Vivía en esta comuna en diciembre de 2016
Entre 2.000 y 150.000	34,4
Entre 151.000 y 200.000	25,1
Entre 210.000 y 380.000	32,5
NSNC	8,0

Monto (pesos)	Vivía en esta comuna en diciembre de 2016
Total	100,0

Fuente: Elaboración propia en base a encuesta de hogares realizada por FDC.

Asimismo, y de acuerdo a lo señalado en el presente informe, en el semestre hay un promedio de 121,5 trabajadores que se encuentran arrendando viviendas en la comuna. Estos arriendos, si son contrastados con el stock de viviendas dispuestas para arriendo o venta que existe de acuerdo al censo poblacional de 2002 (657 viviendas), no afectarían al alza el valor de los arriendos y constituiría una fuente de ingreso para los hogares propietarios de dichas viviendas.

4.5.2. Número de inscritos en servicios de salud

De acuerdo a lo establecido en el Anexo 39 del EIA Proyecto Hidroeléctrico Alto Maipo aprobado por la RCA N° 256/09 del 30 de marzo de 2009, los trabajadores del proyecto sean directos o indirectos foráneos y sus grupos familiares no deben atenderse en los centros de salud pública local. Para conocer este fenómeno, se ha considerado estimar la demanda de atención en servicios de salud pública local mediante el número de personas inscritas en dichos centros asistenciales.

Tabla 23: Población inscrita en establecimientos de salud comuna San José de Maipo 2017

Tipo	2017
Primaria Municipal	1.990
Servicios	8.095
Total	10.085

Fuente: SSMSO, 2017

4.5.3. Calidad de atención de salud

Según la encuesta aplicada, la información relativa a sistemas de salud, acceso a servicios y calidad de la atención se aborda en el punto Nº 4 “Salud”, donde se solicitan los siguientes datos:

-A qué sistema de salud pertenece su familia (fonasa, isapre, particular);
-Cuando Ud. o algún familiar necesita atención de salud, ¿a dónde acude? (lo más frecuente: servicios públicos como posta, SAMU, consultorio, hospital; consulta privada o servicio privado)
-¿La calidad de atención ha cambiado en los últimos seis meses? (Sólo servicio público: positivo, negativo, no percibe cambios).
-Si nota un cambio, en qué aspecto (sólo servicio público: tipo de espera en atención de urgencia, tipo de espera en atención primaria, morbilidad y crónicos, tipo de espera en interconsulta, acceso a exámenes, acceso a hospitalización, acceso a cirugía).

Por otra parte, se solicitó a los hogares encuestados que señalaran a qué sistema de salud pertenecían y dónde acudían cuando requerían algún servicio de salud. De acuerdo a los resultados de la encuesta, de las familias que residían en la comuna en diciembre de 2016, el 95,1% pertenece actualmente a FONASA. En la siguiente tabla se muestra el detalle de esta situación.

Tabla 24: Tipo de sistema de salud de la población durante el primer semestre de 2017

Sistema	Residía en esta comuna (%)
Fonasa	95,1
Isapre	4,1
Particular	0,5
NS/NC	0,3
Total	100,0

Fuente: Elaboración propia en base a encuesta de hogares realizada por FDC.

Del total de hogares que vivía en la comuna en la fecha referida (diciembre 2016), el 79,6% se atiende actualmente en el servicio público. De ellos, un 75,3% no percibe cambios en la atención de salud, un 14,0% considera que el servicio ha empeorado y un 10,7% estima que el servicio ha mejorado.

Tabla 25: Servicio de salud utilizado por la población durante el primer semestre 2017

Sistema	Residía en la comuna de San José de Maipo (%)
Servicio Público	79,6
Consulta privada	20,0
Servicio privado	0,1
NS/NC	0,3
Total	100,0

Fuente: Elaboración propia en base a encuesta de hogares realizada por FDC.

Gráfico N° 4: Cambios percibidos en atención de salud pública en el primer semestre 2017, según comuna de residencia diciembre de 2016, valor porcentual.

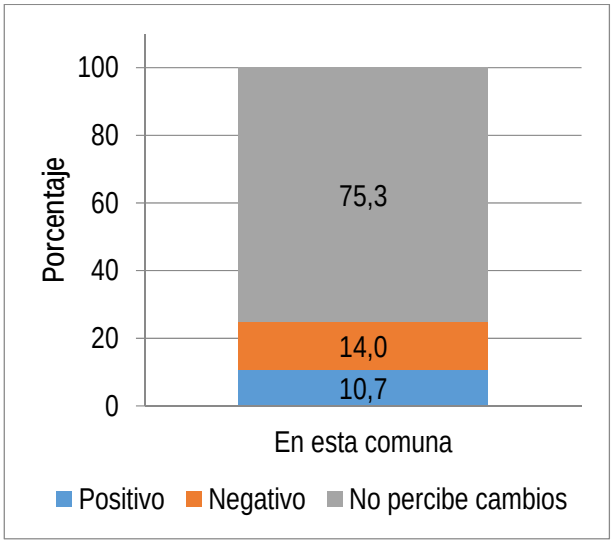

Fuente: Elaboración propia en base a encuesta de hogares realizada por FDC.

Gráfico N° 5: Cambios percibidos en atención de salud pública para el primer semestre 2017, según comuna de residencia a diciembre de 2016: Atención de urgencia, valor porcentual

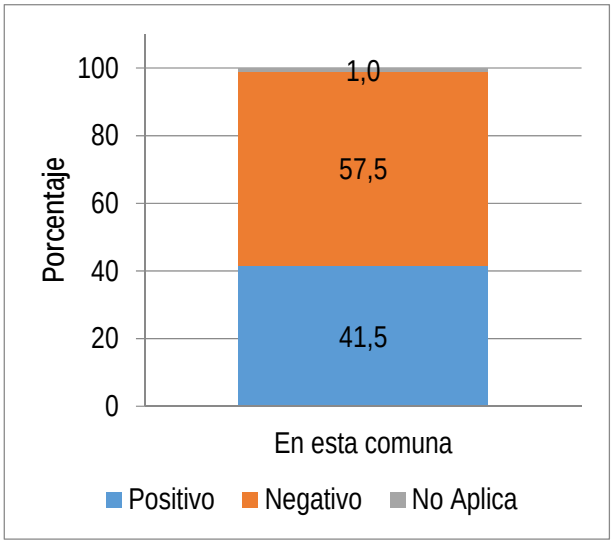

Fuente: Elaboración propia en base a encuesta de hogares realizada por FDC.

En relación a la atención de urgencia, un 41,5% de aquellos que vivían en San José de Maipo en junio de 2016, consideran que los cambios han sido positivos y un 57,5% considera que han sido negativos.

En relación a la atención primaria (Gráfico 6), las personas que en diciembre de 2016 vivían en la comuna y consideraron que los cambios han sido positivos constituyen el 42,3%. Por otra parte, el 56,7% consideró que los cambios han sido negativos.

Gráfico N° 6: Cambios percibidos en atención de salud pública en el primer semestre 2017, comuna de residencia San José de Maipo en diciembre 2016: Atención Primaria, valor porcentual

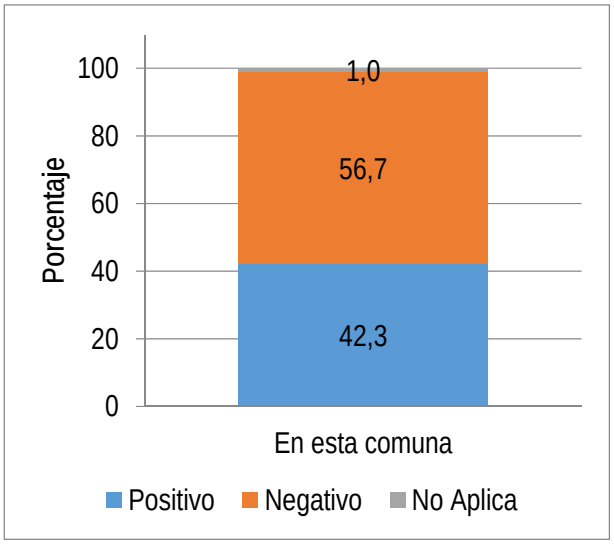

Fuente: Elaboración propia en base a encuesta de hogares realizada por FDC.

En relación al tiempo de espera para interconsulta (Gráfico 7), un 39,3% de las personas residentes en la comuna desde antes de diciembre de 2016, señalaron que en junio de 2017 se debió esperar menos tiempo por una interconsulta, entretanto quienes señalaron que el tiempo de espera aumentó constituyen el 56,8%.

Gráfico N° 7: Cambios percibidos en atención de salud pública para el primer semestre 2017, según comuna de residencia a diciembre de 2016: Tiempo de espera para interconsulta, valor porcentual

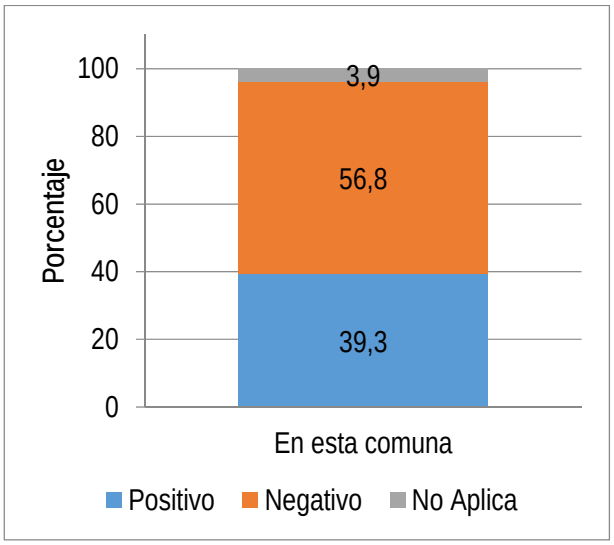

Fuente: Elaboración propia en base a encuesta de hogares realizada por FDC.

Finalmente, el 31,0% de las personas residentes en la comuna en diciembre de 2016 opinó que el acceso a exámenes en el servicio público había mejorado y el 54,5% consideró que había empeorado (Gráfico 8).

Gráfico N° 8: Cambios percibidos en atención de salud pública en el primer semestre 2017, comuna de residencia San José de Maipo a diciembre de 2016: Acceso a exámenes, valor porcentual

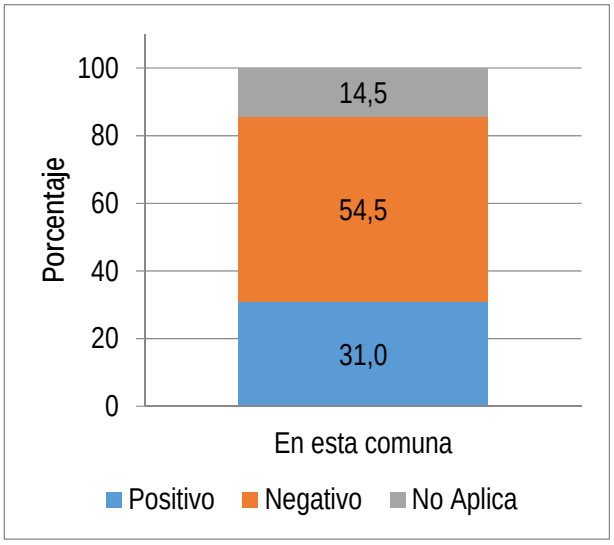

Fuente: Elaboración propia en base a encuesta de hogares realizada por FDC.

4.5.4. Matrículas en establecimientos educacionales

Con el fin de evaluar que los hijos/as de los trabajadores directos e indirectos foráneos no estudian en los establecimientos educacionales públicos de la comuna de San José de Maipo, se ha considerado conocer la evolución de la matrícula en estos establecimientos. De acuerdo a la información del Ministerio de Educación, la matrícula en los establecimientos de la comuna ha disminuido si se comparan los años del período 2008 a 2016, toda vez que los datos de 2017 aún no se encuentran disponibles (ver Tabla 26). Al respecto, es posible agregar que esta situación es concordante con las cifras decrecientes que se presentan a nivel nacional.

Según la encuesta aplicada, la información relativa a matrículas escolares se aborda en el punto Nº 5 “Educación”, donde se solicitan los siguientes datos:

-Número del integrante familiar;
-En qué establecimiento educacional estudian los miembros del hogar (nombre del establecimiento);
-Tipo (municipal, particular subvencionado, particular no subvencionado, universidad pública, universidad privada, CFT/IP);
-Ubicación (en el sector/localidad, en la cabecera de la comunidad, fuera de la comuna, fuera de la región).

Tabla 26: Número de matrículas en establecimientos educacionales de la comuna de San José de Maipo, 2016

Tipo de establecimiento educacional	Número de matrículas 2016
Municipal	1.597
Particular Subvencionado	1.077
Particular Pagado	13
Total	2.687

Fuente: Elaboración propia en base a MINEDUC, http://data.mineduc.cl/

De acuerdo a las encuestas de hogares realizadas, (ver Gráfico 9), se obtiene que de los hogares que vivían en la comuna un 66,2% tiene estudiantes en la educación municipal.

Gráfico N° 9: Tipo de establecimiento escolar al que acuden los estudiantes de los hogares encuestados para el primer semestre 2017, según lugar de residencia a diciembre de 2016, valor porcentual

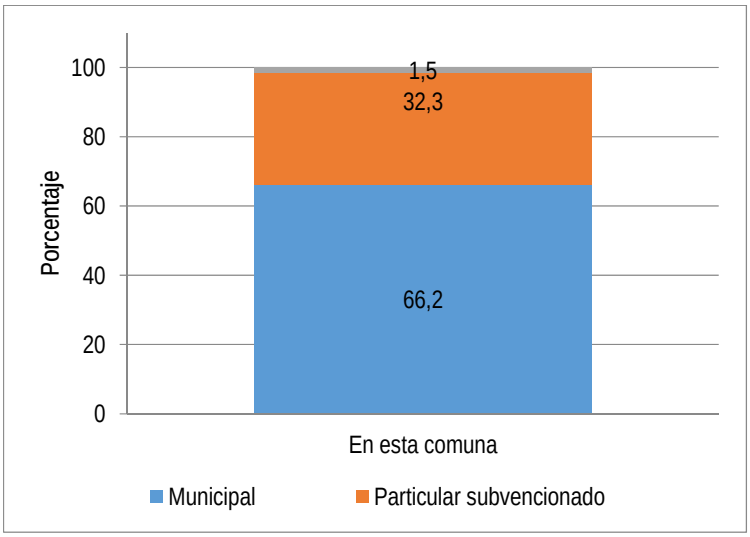

Fuente: Elaboración propia en base a encuesta de hogares realizada por FDC.

4.5.5. Mejoramiento y mantención de caminos

De acuerdo a lo establecido en el Anexo 39 del EIA de Alto Maipo, aprobado por Resolución Exenta N° 256/09, sobre el "Programa De Mejoramiento De Caminos Existentes", se realizarán trabajos en las rutas G-25 y G-455.

Asimismo, quedó establecido en dicho documento que la Dirección de Vialidad "consensuará en conjunto con el titular las medidas a materializar mediante la suscripción de un convenio... "

Es por ello que en el Ordinario N°798 de 05/04/2012 de la Dirección de Vialidad, se especifica que se estima realizar por una vez a cada una de las rutas involucradas lo siguiente:

i. Ruta G-25:

a. Desde el km 65,700 al km 76,950: Colocación de base granular y carpeta asfáltica modificada (elastométrica).

ii. Ruta G-455:

a. Desde el km 1,0 al km 4,43: Colocación de base granular y carpeta asfáltica modificada (elastométrica)."

Alto Maipo SpA, titular del Proyecto Hidroeléctrico Alto Maipo, presentó con fecha 17 de septiembre de 2014 al Servicio de Evaluación Ambiental (SEA) la solicitud de evaluación de pertinencia de ingreso al Sistema de Evaluación de Impacto Ambiental (SEIA) denominada "Actualización del Plan de Compensación de Emisiones del Proyecto Hidroeléctrico Alto Maipo", la que considera las medidas mencionadas anteriormente. La autoridad, con resolución exenta 112 del 27 de febrero de 2015 respondió afirmativamente la solicitud, con lo que se comenzaron los trabajos de sustitución de la medida de colocación de base granular y riego con Cloruro de Magnesio (bischofita) por la colocación de base granular y carpeta asfáltica de 11,25 km en la Ruta G-25 entre los kilómetros 65,700 al 76,950 y de 3,43 km en la Ruta G-455, entre los kilómetros 1,0 al 4,43, en los términos indicados en el Convenio con la Dirección Regional de Vialidad.

Asimismo, de acuerdo a lo establecido en ORD 632 y 633 de febrero de 2016, se realizó en las rutas G-345 y G-455 lo siguiente:

En ruta G-455

- Carpeta granular de 10 cms de espesor y carpeta asfáltica tipo binder de 4 cms de espesor entre el Km 07+400 y Km 16+800 de la Ruta G-455.
- Instalación de señalética entre el Km 07+400 y Km 22+000, de acuerdo a estándares establecidos por Dirección de Vialidad.
- Instalación de defensas camineras entre el Km 07+400 y Km 22+000, de acuerdo a estándares establecidos por Dirección de Vialidad.
- Mejoramiento de badenes y construcción de atraviesos entre los Km 17+000 y Km 22+000.
- Las fotografías que evidencian la realización de los trabajos se presentan a continuación. Asimismo, en el anexo 6.2 se puede observar el certificado de correcta ejecución de obras.

Fotografía N° 1: Capa Asfáltica ruta G-455

Fuente: registros FDC

Fotografía N° 2: Señalética en ruta G-455

Fuente: registros FDC

Fotografía N° 3: Barreras de contención ruta G-455

Fuente: registros FDC

En la ruta G-345

- Obras de bacheo profundo en pavimento existente entre km 0,00 y 14,00
- Suministro y colocación de señalética entre km 0,00 y 14,00
- Suministro y colocación de defensas camineras entre km 0,00 y 14,00

Fotografía N° 4: Corte y retiro de asfalto en bacheo deteriorado ruta G-345

Fuente: registros Alto Maipo

Fotografía N° 5: Relleno base Km 11+050 ruta G-345

Fuente: registros Alto Maipo

Fotografía N° 6: Colocación de señalética ruta G-345

Fuente: registros Alto Maipo

5. DISCUSIONES

De acuerdo a las variables e indicadores considerados en el Monitoreo de Indicadores Sociales del primer semestre de 2017, es posible dar cuenta que las obras de Alto Maipo han generado un bajo impacto sobre los grupos humanos situados dentro del área de influencia directa del proyecto, quienes habitan las localidades de Alfalfal y Los Maitenes, El Manzano, El Canelo, Baños Morales, Lo Valdés, El Volcán, El Romeral-Sector Camino Río Yeso, San Gabriel, y la cabecera comunal de San José de Maipo, capital de la comuna.

De esta manera, los resultados obtenidos en cada una de las cinco dimensiones estudiadas en el período indican que, a nivel geográfico, la variable “Conectividad entre poblados y de la comuna”, dio cuenta que la mayoría de los integrantes de los hogares de la comuna realizan traslados por trabajo, estudio o compras en su localidad (36,4%) y hacia una comuna distinta a la de residencia (34,1%) y que los tiempos de traslado se han mantenido sin alteraciones durante el primer semestre de 2017.

Por otra parte, al comparar los resultados de traslado obtenidos entre los meses de diciembre de 2015, junio de 2016 y junio de 2017 (Tabla 27), y considerando a aquellas personas que deben trasladarse a un pueblo cercano, podemos observar que el porcentaje de personas que demora menos de 30 minutos aumenta en 1,4 punto porcentual en relación al semestre anterior, lo que evidencia una disminución en los tiempos de desplazamiento de estas personas. Algo similar ocurre con aquellos que se dirigen a la cabecera de la comuna en cuanto los que demoran menos de 30 minutos aumentan en 5,1 puntos porcentuales.

Por último, los que durante el último semestre trabajan en otra comuna y demoran hasta 30 minutos, disminuyen en 3,1 puntos porcentuales. Aquellos que demoraban entre 31 y 60 minutos aumentan en 4 puntos porcentuales, equivalente a la disminución de aquellos que demoraban entre 61 y 120 minutos.

Los efectos directos de las obras del proyecto sólo pueden ser dimensionados en aquellos que se desplazan a pueblos cercanos o a la cabecera de la comuna, dado que aquellos que se desplazan fuera de la comuna pueden sufrir los efectos de las condiciones del tránsito en comunas ajenas a San José de Maipo. El detalle se muestra a continuación.

Tabla 27: Tiempo de traslado según destino junio 2016, diciembre 2016 y junio 2017 (porcentaje)

Tiempo de traslado (minutos)	Pueblo cercano			Cabecera comuna			Comuna distinta (en región Metropolitana)		
	Jun 2016	Dic 2016	Jun 2017	Jun 2016	Dic 2016	Jun 2017	Jun 2016	Dic 2016	Jun 2017
Hasta 30	61,8	74,0	75,4	69,1	77,0	82,1	15,1	22,2	19,3
Entre 31 y 60	33,6	21,2	18,4	27,3	20,4	17,9	50,7	46,4	50,4
Entre 61 y 120	4,5	3,8	5,0	3,6	2,7	0,0	32,2	30,8	26,0
Más de 121	0,0	1,0	1,1	0,0	0,0	0,0	2,0	0,6	4,3
Total	100,0	100,0	100,0	100,0	100,0	100,0	100,0	100,0	100,0

Fuente: Elaboración propia en base a encuesta de hogares realizada por FDC.

En lo que respecta a las variables relacionadas con el aumento de accidentes en la dimensión geográfica, los resultados pueden observarse en la siguiente tabla, donde se muestra el detalle de las denuncias de accidentes de tránsito emitidas entre los años 2012 a 2017 en la comuna de San José de Maipo. El primer semestre de 2017 muestra un número inferior al observado el semestre equivalente del año 2016 (26 accidentes menos).

Tabla 28: Denuncias de accidentes de tránsito semestrales en San José de Maipo años 2011-2017

Accidentes de tránsito	2012		2013		2014		2015		2016		2017
	Primero	Segundo	Primero	Segundo	Primero	Segundo	Primero	Segundo	Primero	Segundo	Primero
Atropello	2	2	1	0	0	0	3	6	5	2	0
Caída	1	2	1	0	0	0	0	0	0	0	0
Choque con otro	3	0	2	31	2	8	5	22	28	14	20
Choque con objeto	4	4	2	0	2	3	8	0	0	0	0
Colisión	3	9	5	12	9	7	25	32	34	43	30
Otro tipo	1	3	1	0	0	0	1	0	1	1	1
Volcadura	1	3	1	0	0	0	7	9	16	14	7
Total	15	23	13	38	13	18	49	69	84	74	58

Fuente: Elaboración propia a partir de estadísticas de la Subcomisaría San José de Maipo y de Carabineros de Chile mediante ley de transparencia.

En relación a los accidentes considerados semestralmente, podemos señalar que no existe un patrón regular en su ocurrencia. Sin embargo, es importante precisar que no hubo trabajadores o contratistas de Alto Maipo relacionados con los accidentes ocurridos en el primer semestre de 2017.

Gráfico N° 10: Denuncias de accidentes de tránsito en San José de Maipo, semestres 2010-2017

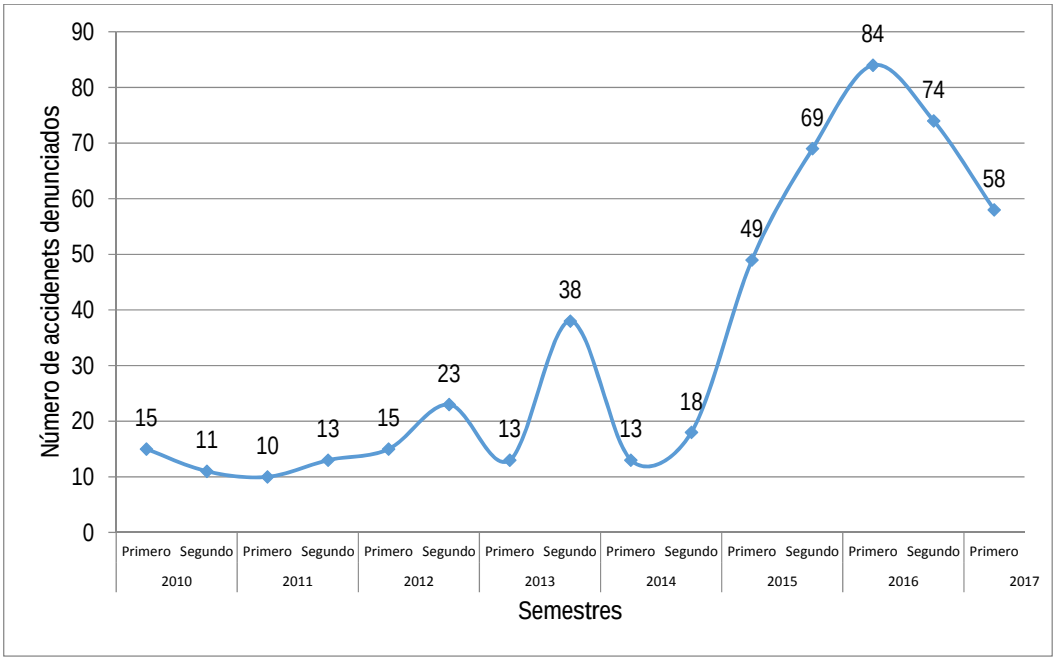

Fuente: Elaboración propia a partir de estadísticas de la Subcomisaría San José de Maipo y de Carabineros de Chile mediante ley de transparencia.

Por otra parte, entre el 2010 y 2017 se observa que la mayor proporción de accidentes ocurrió en la Ruta G-25 (Ruta a El Volcán) la principal de la comuna.

Tabla 29: Lugar de ocurrencia de accidentes de tránsito en San José de Maipo

Accidentes de tránsito	2010		2011		2012		2013		2014		2015		2016		2017
	1°	2°	1°	2°	1°	2°	1°	2°	1°	2°	1°	2°	1°	2°	1°
Ruta G-25	11	9	6	10	12	16	13	28	8	14	34	47	42	51	40
San José de Maipo	3	0	4	1	3	2	0	7	5	4	10	18	36	14	16
Ruta G-421	0	2	0	1	0	2	0	1	0	0	0	0	1	3	0
Ruta G-345	1	0	0	1	0	0	0	1	0	0	2	2	2	0	1
Ruta G-455	0	0	0	0	0	1	0	0	0	0	2	2	2	6	1
Ruta G-355	0	0	0	0	0	2	0	1	0	0	1	0	1	0	0
Total	15	11	10	13	15	23	13	38	13	18	49	69	84	74	58

Fuente: Elaboración propia a partir de estadísticas de la Subcomisaría San José de Maipo y de Carabineros de Chile mediante ley de transparencia.

Una segunda variable monitoreada en la dimensión geográfica, se relaciona con el acceso a las zonas de veranadas, invernadas y parición de ganado. El indicador utilizado en este caso es “El proyecto no impide el paso a las veranadas, invernadas y pariciones”. Con el propósito de verificar este indicador, se realizaron entrevistas a ganaderos y operadores turísticos de cabalgatas de las localidades de Los Maitenes, El Yeso, Puente Colina y Baños Morales.

El período de enero-marzo corresponde al lapso en el que se desarrollan las actividades de veranada.

En este período los ganaderos de Maitenes, pertenecientes a la Sociedad Agrícola y Ganadera Quempo mantienen su ganado en el río Olivares, por lo que no se ha producido ningún tipo de interferencia. Asimismo, los crianceros de Maitenes mantienen su ganado en el sector de veranada, en la zona alta del estero Aucayes. En este sector se han constatado la presencia de piedras y rocas (posiblemente atribuido a temas climáticos) en una vega que es utilizada por los animales para pastar y abrevar.

Por otra parte, los operadores turísticos de cabalgatas de Baños Morales durante este período realizaron actividades en el Valle de la Engorda, río clarillo, y valle de las arenas, manifestando que no se ha interferido con sus actividades.

En los casos de los ganaderos de Puente Colina, ellos mantienen su ganado en el sector de la Engorda, manifestando que durante el período no han tenido problemas para acceder a sus áreas de pastoreo. Lo mismo señalaron los crianceros del área del río Yeso (sector Las Cáscaras).

En definitiva y de acuerdo a la información recopilada con informantes calificados, en todos los casos no se verifican interrupciones o alteraciones a la actividad ganadera y de turismo durante el período. En la Tabla 11 se muestra el estado de los accesos a sectores de invernadas.

El período de abril a junio de 2017 corresponde al lapso en el que se desarrollan las actividades de invernada. Es por ello que los crianceros del Valle de la Engorda, cuya residencia se encuentra junto al puente del estero Colina no se encontraban en su lugar, permaneciendo en zona de invernada en su localidad. Lo mismo ocurre con los crianceros del Valle del río Yeso.

Por otra parte, los operadores turísticos de cabalgatas de Baños Morales durante este período no realizaron actividades en el Valle de la Engorda, río Clarillo y Valle de las Arenas.

Finalmente, los crianceros de la localidad de Los Maitenes mantienen su ganado en sector de invernada, en la zona baja del estero Aucayes. Asimismo, se señaló por parte de los informantes calificados que actualmente no existen problemas de acceso y tránsito por las huellas aledañas al camino que sube al sector alto del estero.

En definitiva y de acuerdo a la información recopilada con informantes calificados, en todos los casos no se verifican interrupciones o alteraciones a la actividad ganadera y de turismo durante el período.

Dentro de la dimensión demográfica, la variable “Aumento de población flotante en los centros poblados” dio cuenta que, en el primer semestre de 2017, y de acuerdo a la información recabada de las empresas contratistas, se verifica que entre 114 y 129 trabajadores de fuera de la comuna se encuentran arrendando viviendas en dicha comuna (un promedio de 121,5) y entre 1.413 y 1.535 se encuentran arrendando en pensión u hotel, con un promedio de 1.468 personas. Estas cifras, son levemente superiores a las registradas en el semestre anterior, cuando se verificó el arriendo de viviendas de entre 92 y 104 trabajadores (con un promedio de 96,8 trabajadores arrendando). En lo que respecta a arriendo en pensiones en el semestre anterior el arriendo de piezas osciló entre 1.656 y 1.109 trabajadores con un promedio de 1.466,8.

Adicionalmente, de acuerdo al censo de población de 2002 (INE, 2002), existen en la comuna un total de 657 viviendas desocupadas, lo que significa un alto stock de viviendas disponibles para el arriendo, lo que permitiría que la demanda por arriendos de vivienda de los trabajadores de Alto Maipo no impacte al alza en su valor. En este sentido, es importante precisar que Alto Maipo trabaja bajo la modalidad de campamento, con turnos mineros, por lo que el arriendo de viviendas sólo será para trabajadores tales como supervisores y otros similares.

Los resultados de la variable “Alteración del orden público” perteneciente a la dimensión antropológica, indican que durante el período de referencia, no es posible detectar un impacto significativo del proyecto en el número de delitos denunciados ni en el número de detenidos en la comuna. Al respecto se puede señalar que el análisis de las denuncias de delitos de connotación pública en la comuna presenta limitaciones, al igual que en la denuncia de accidentes, debido al pequeño número de casos que se registran por semestre. Esto hace que, una ocurrencia por causas aleatorias, redunde en un crecimiento relativo muy significativo, aunque en términos absolutos el incremento no lo sea. En términos semestrales es posible observar durante el primer semestre de 2017 un incremento porcentual de las denuncias en relación al primer semestre de 2016 de 38,3%.

Tabla 30: Denuncias de delitos de connotación pública en San José de Maipo años 2010 - 2017

Denuncias delitos	2010		2011		2012		2013		2014		2015		2016		2017
	1°	2°	1°	2°	1°	2°	1°	2°	1°	2°	1°	2°	1°	2°	1°
Robo con violencia o intimidación	5	2	6	4	5	3	7	2	3	10	19	9	10	9	12
Robo por sorpresa	2	0	3	1	4	36	25	1	10	27	0	22	4	2	1
Robo con fuerza	49	35	80	77	56	40	29	44	0	0	132	77	66	163	113
Hurto	28	27	42	20	26	32	24	12	30	39	51	45	37	46	40
Violencia intrafamiliar	39	41	95	56	52	0	32	33	58	54	70	78	32	72	77
Vulneración Derechos	5	2	0	0	0	0	4	7	0	0	0	0	0	2	3
Violación	0	0	0	0	0	0	0	0	0	0	0	0	2	0	0
Lesiones	0	0	0	0	0	51	50	34	55	48	54	31	63	56	50
Total	128	107	226	158	143	162	171	133	156	178	326	262	214	350	296

Fuente: Elaboración propia a partir de estadísticas de la Subcomisaría San José de Maipo y de Carabineros de Chile mediante ley de transparencia.

Tabla 31: Denuncias de delitos de connotación pública en San José de Maipo, variación semestral

Variación semestral (comparación con el mismo semestre del año anterior)			Comparación
Primero 2010	128	0	-
Segundo 2010	107	0	-
Primero 2011	226	76,6	Con primer semestre 2010
Segundo 2011	158	47,7	Con segundo semestre 2010
Primero 2012	143	-36,7	Con primer semestre 2011
Segundo 2012	162	2,5	Con segundo semestre 2011
Primero 2013	171	19,6	Con primer semestre 2012
Segundo 2013	133	-17,9	Con segundo semestre 2012
Primero 2014	156	-8,8	Con primer semestre 2013
Segundo 2014	178	33,8	Con segundo semestre 2013
Primero 2015	326	109,0	Con primer semestre 2014
Segundo 2015	262	47,2	Con segundo semestre 2014
Primero 2016	214	-34,4	Con primer semestre 2015
Segundo 2016	350	33,6	Con primer semestre 2015
Primero 2017	296	38,6	Con primer semestre 2016

Fuente: Elaboración propia a partir de estadísticas de la Subcomisaría San José de Maipo y de Carabineros de Chile mediante ley de transparencia.

En términos gráficos es posible observar que las denuncias, en el primer semestre de 2017, disminuyen en relación al semestre anterior y se incrementan comparándolas con el semestre equivalente del año anterior.

Gráfico N° 11: Denuncias de delitos de connotación pública en la comuna de San José de Maipo, semestres 2010-2017

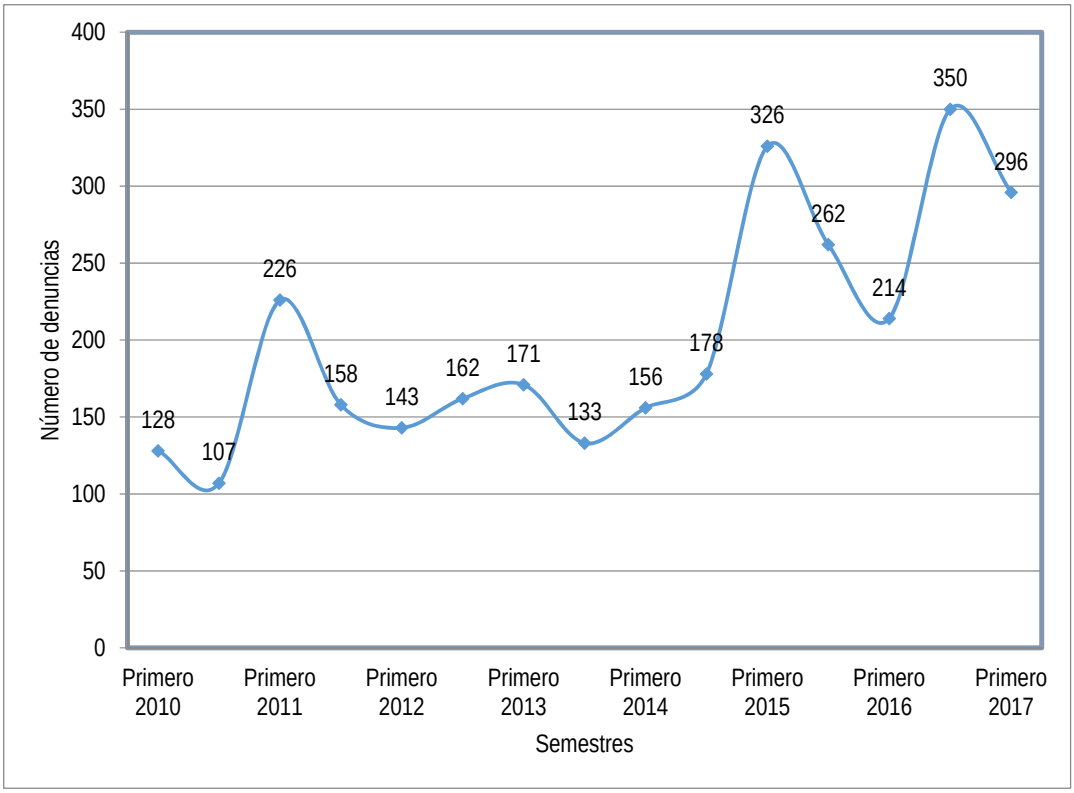

Fuente: Elaboración propia a partir de estadísticas de la Subcomisaría San José de Maipo y de Carabineros de Chile mediante ley de transparencia.

De acuerdo a la información analizada, durante el período de referencia, no es posible detectar un impacto significativo del proyecto en el número de delitos denunciados.

Por otra parte, el análisis de las estadísticas de detenidos en la comuna presenta limitaciones debido al pequeño número de casos que se registran por semestre. Esto hace que, una ocurrencia por causas aleatorias, redunde en un crecimiento relativo muy significativo, aunque en términos absolutos el incremento sea menor.

A continuación se detallan las estadísticas de detenidos por delitos ocurridos en San José de Maipo en el periodo 2010 a 2017.

Tabla 32: Número de detenidos por delitos de connotación pública en la comuna de San José de Maipo, período 2010-2017

Detenidos delitos	2010		2011		2012		2013		2014		2015		2016		2017
	1°	2°	1°	2°	1°	2°	1°	2°	1°	2°	1°	2°	1°	2°	1°
Robo con violencia o intimidación	2	1	2	1	2	1	2	1	1	2	4	3	1	2	1
Robo con fuerza	3	1	10	5	2	5	2	3	0	2	6	5	5	5	8
Hurto	5	6	2	1	0	4	1	1	3	6	0	6	1	4	1
Violencia intrafamiliar	9	12	22	19	12	0	15	9	11	16	10	13	11	14	11
Lesiones	0	0	0	0	0	11	18	15	9	15	9	9	9	15	12
Total	19	20	36	26	16	21	38	29	24	41	29	36	27	40	33

Fuente: Elaboración propia a partir de estadísticas de la Subcomisaría San José de Maipo y de Carabineros de Chile mediante ley de transparencia.

De acuerdo a las estadísticas semestrales, los detenidos oscilan entre 16 el primer semestre de 2012 y 41 el segundo semestre de 2014. Durante el primer semestre de 2017 hubo 33 detenidos, mayoritariamente por lesiones. En relación a igual semestre del año anterior, el número de detenidos se incrementa en seis y disminuye en siete al ser comparado con el semestre precedente.

Tabla 33: Variación semestral de detenidos por delitos de connotación pública en San José de Maipo semestres 2010-2017

Variación semestral (comparación con el mismo semestre del año anterior)		
Número de detenidos según semestre considerado		Diferencia [%]
Primero 2010	Primero 2011	
19	36	89,5
Segundo 2010	Segundo 2011	
20	26	30,0
Primero 2011	Primero 2012	
36	16	-55,6
Segundo 2011	Segundo 2012	
26	21	-19,2
Primero 2012	Primero 2013	
16	38	137,5
Segundo 2012	Segundo 2013	
21	29	38,1
Primero 2013	Primero 2014	
38	24	-36,8
Segundo 2013	Segundo 2014	

Variación semestral (comparación con el mismo semestre del año anterior)		
Número de detenidos según semestre considerado		Diferencia [%]
29	41	41,4
Primero 2014	Primero 2015	
24	29	20,8
Segundo 2014	Segundo 2015	
41	36	-12,2
Primero 2015	Primero 2016	
29	27	-6,9
Segundo 2015	Segundo 2016	
36	40	11,1
Primero 2016	Primero 2017	
27	33	22,2

Fuente: Elaboración propia a partir de estadísticas de la Subcomisaría San José de Maipo y de Carabineros de Chile mediante ley de transparencia.

Gráfico N° 12: Detenidos por delitos de connotación pública en la comuna de San José de Maipo, semestres 2010-2017

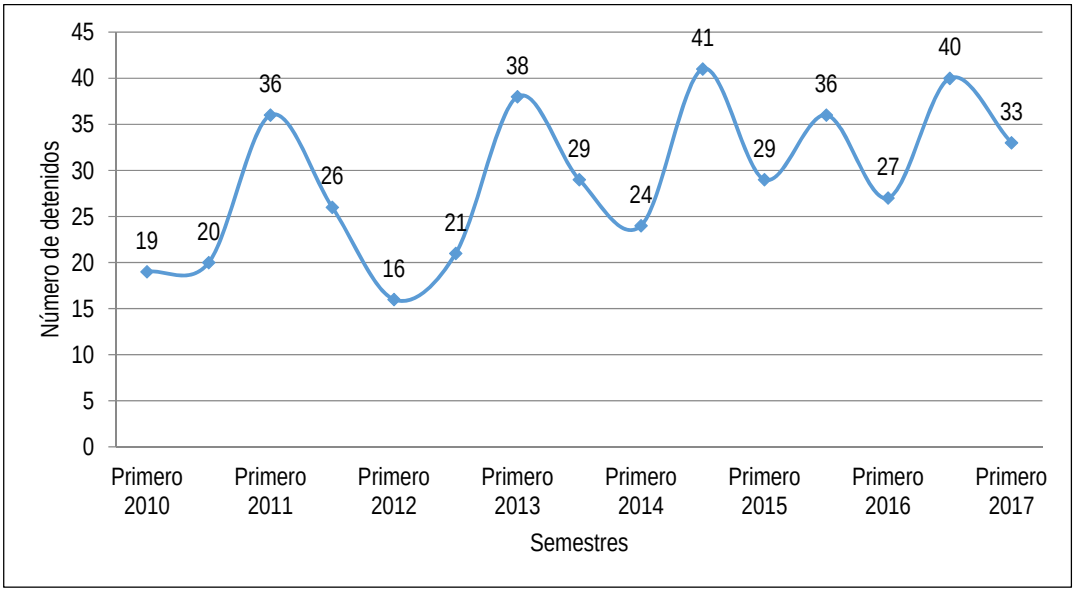

Fuente: Elaboración propia a partir de estadísticas de Subcomisaría San José de Maipo.

Asimismo, y de acuerdo a la encuesta realizada, supuestamente existirían trabajadores ligados a la empresa que se vincularían con incidentes, principalmente de tránsito, alcanzando esta mención un 9,4%.

Por otra parte, la variable “Generación de empleo”, demostró que durante el primer semestre de 2017 se crearon un promedio mensual de 613 empleos indirectos, cifra inferior a la registrada en el semestre anterior cuando alcanzó los 733.

La dimensión de bienestar social básico es la que toma en consideración el mayor número de variables del estudio. Para el caso de la “Demanda de viviendas de los centros poblados”, los resultados de la encuesta

de hogares de julio de 2017, dieron cuenta que un 16,9% de los hogares se encuentra arrendando la vivienda que habita, y al ser consultados por el lugar de residencia, se obtiene que el 99,7% de los hogares habitaba en la comuna de San José de Maipo en diciembre de 2016, lo que refleja la escasa incidencia de los trabajadores foráneos en el mercado de vivienda local. En lo que se refiere a "Demanda de atención en servicios de salud pública local" y "Demanda de matrículas en los establecimientos educacionales públicos" es posible concluir que en el primer semestre del año, la presencia de trabajadores de Alto Maipo y sus familias no ha significado un incremento en el acceso y uso de estos servicios comunales.

De acuerdo a lo establecido en el Anexo 39 del EIA Proyecto Hidroeléctrico Alto Maipo aprobado por la RCA N° 256/09 del 30 de marzo de 2009, los trabajadores del proyecto sean directos o indirectos foráneos y sus grupos familiares no deben atenderse en los centros de salud pública local. Para conocer este fenómeno, se ha considerado estimar la demanda de atención en servicios de salud pública local mediante el número de personas inscritas en dichos centros asistenciales.

Tabla 34: Población inscrita en establecimientos de salud comuna San José de Maipo

Tipo	2009	2010	2011	2012	2013	2014	2015	2016	2017	Variación 12-13	Variación 13-14	Variación 14-15	Variación 15-16	Variación 16-17
Primaria Municipal	-	-	2.654	2.671	2.488	2.312	2.207	2.207	1.990	-6,9	-7,1	-4,5	0,0	-9,8
Servicios	-	-	6.117	6.051	5.927	6364	8.450	8.450	8.095	-2	7,4	42,6	0,0	-4,2
Total	8.445	8.808	8.771	8.722	8.415	8.676	10.657	10.657	10.085	-3,5	3,1	26,6	0,0	-5,4

Fuente: SEREMI de Salud RM, Dpto. Salud Pública y Planificación Sanitaria. Subdpto. Gestión de Información y Estadísticas (Marzo 2012) (Enero 2013) (Ordinario Nº22741 del 20/12/2011) (Ordinario Nº120203 del 21/12/2012) y Fonasa, 2011, Fonasa Ordinario 16009 de 03 de noviembre de 2014 y SSMSO, 2015 y Ordinario 828 de 09.06.2016. Sitio web SSMSO, 2017

De acuerdo a las estadísticas oficiales, en el año 2010 había 8.808 personas inscritas en los establecimientos de salud de la comuna, cifra que en el año 2011 alcanzó las 8.771 personas. Esta disminución de 0,4% se replica entre el 2011 y 2012, donde este último año la población inscrita alcanzó a las 8.722 personas, lo que en términos porcentuales representa una disminución de un 0,6%. En el año 2013 la población inscrita nuevamente decrece, alcanzando las 8.415 personas, lo que representa una disminución de un 3,5% respecto del 2012. Para el año 2014 comienza a crecer la población inscrita en los servicios de salud del Ministerio, lo que hace que en términos globales se observe un crecimiento de 3,1%. Durante el año 2015 se registra un fuerte crecimiento de la población inscrita en el Hospital de San José de Maipo, alcanzando un incremento de 42,6%. Finalmente, de acuerdo a información oficial del Servicio de Salud Metropolitano Sur Oriente, durante 2016 no se manifiestan variaciones y durante 2017 se observa una disminución tanto en los inscritos en los establecimientos de atención primaria municipal como en los servicios.

Gráfico N° 13: Población inscrita en los servicios de salud de la comuna, 2009-2017

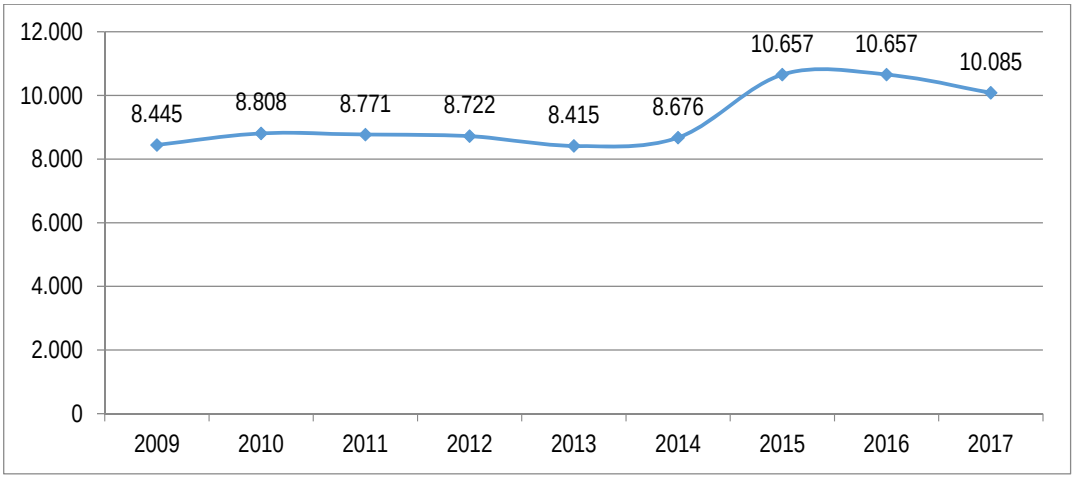

Fuente: SEREMI de Salud RM, Dpto. Salud Pública y Planificación Sanitaria. Subdpto. Gestión de Información y Estadísticas (Marzo 2012) (Marzo 2015) (Ordinario Nº22741 del 20/12/2011, Fonasa, 2011 y ord. 828. De 09.06.2016, Sitio web SSMSO, 2017

Al ser preguntados por la percepción de los cambios en la calidad de atención se obtiene que la percepción de cambio positivo se incrementa en 2,8 puntos porcentuales en relación al semestre equivalente del año anterior. En relación a la percepción de cambio negativo, decrece en 14,8 puntos porcentuales. Sin embargo, la percepción predominante es aquella de ausencia de cambios en la calidad del servicio de salud.

Tabla 35: Cambios percibidos en atención de salud pública 2013-2017 según comuna de residencia semestre anterior

Tipo de cambio percibido	Residía en esta comuna								
	2013		2014		2015		2016		2017
	1°	2°	1°	2°	1°	2°	1°	2°	1°
Positivo	7,2	9,4	14,5	18,1	10,7	7,9	8,6	7,9	10,7
Negativo	10,4	18,9	19,7	16,9	16,7	28,9	18,7	28,8	14,0
No percibe cambios	61	71,7	64,9	64,6	72,5	63,2	71,8	63,3	75,3
NSNC	21,4	0,0	0,9	0,4	0,1	0,0	0,9	0,0	0,0
Total	100,0	100,0	100,0	100,0	100,0	100,0	100,0	100,0	100,0

Fuente: Elaboración propia en base a encuesta de hogares realizada por FDC.

En relación a las variables del ámbito educativo se tiene el número de matrículas anuales en la comuna.

Tabla 36: Número de matrículas en establecimientos educacionales de la comuna de San José de Maipo, período 2008-2016

Tipo de establecimiento educacional	Número de matrículas por año								
	2008	2009	2010	2011	2012	2013	2014	2015	2016
Municipal	1.604	1.590	1.625	1.381	1.454	1.522	1.599	1.579	1.597
Particular Subvencionado	1.130	1.114	1.107	1.125	1.159	961	1.022	1.051	1.077
Particular Pagado	35	24	39	30	33	14	23	31	13
Total	2.769	2.728	2.771	2.536	2.646	2.497	2.644	2.661	2.687

Fuente: Elaboración propia en base a MINEDUC, http://data.mineduc.cl/

Es posible observar en el Gráfico 14 que la matrícula en establecimientos municipales se ha incrementado desde el año 2012. Este fenómeno se ve reforzado en 2013 y 2014 por el cierre de un establecimiento particular subvencionado en la localidad de San José de Maipo.

Gráfico N° 14: Número de matrículas en establecimientos municipales y particulares subvencionados y pagados, comuna San José de Maipo, 2008-2016

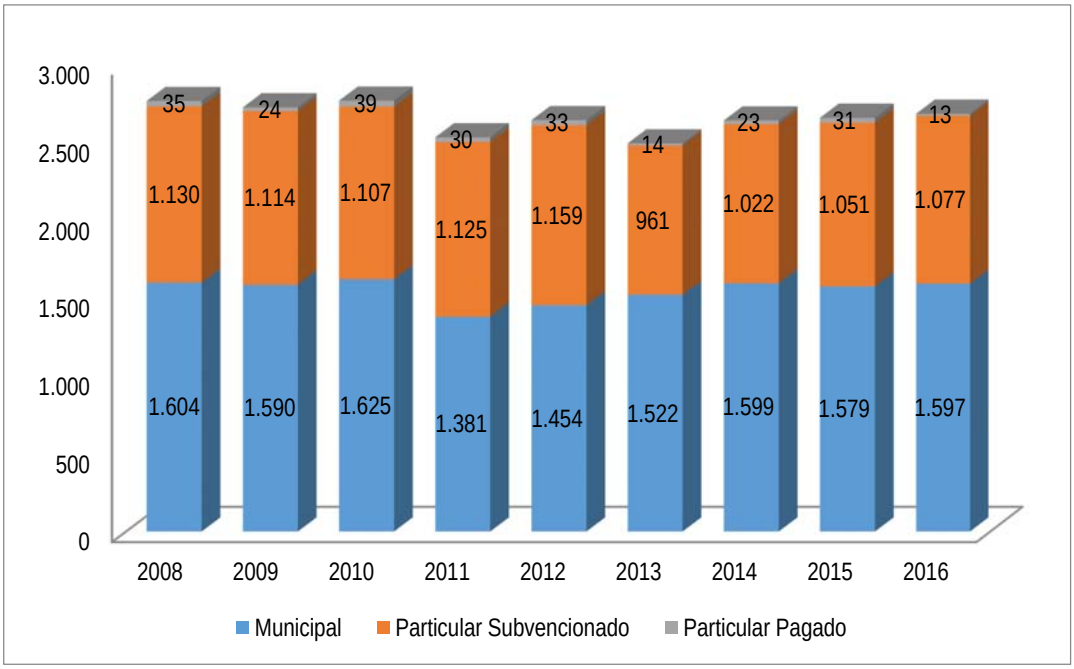

Fuente: Elaboración propia en base a MINEDUC, http://data.mineduc.cl/

Tabla 37: Matrícula en establecimientos educacionales en comuna de San José de Maipo, Variación interanual, crecimiento promedio y crecimiento acumulado, 2008-2016

Tipo de establecimiento educacional	Variación interanual (%)									Crecimiento promedio anual [%]	Crecimiento acumulado [%]
	2008	2009	2010	2011	2012	2013	2014	2015	2016		
Municipal	-	-0,9	2,2	-15,0	5,3	4,7	5,1	-1,3	1,1	-0,1	-0,4

Tipo de establecimiento educacional	Variación interanual (%)									Crecimiento promedio anual [%]	Crecimiento acumulado [%]
	2008	2009	2010	2011	2012	2013	2014	2015	2016		
Particular Subvencionado	-	-1,4	-0,6	1,6	3,0	-17,1	6,3	2,8	2,5	-0,6	-4,7
Particular Pagado	-	-31,4	62,5	-23,1	10,0	-57,6	64,3	34,8	-58,1	-11,6	-62,9
Total	-	-1,5	1,6	-8,5	4,3	-5,6	5,9	0,6	1,0	-0,4	-3,0

Fuente: Elaboración propia en base a MINEDUC, http://data.mineduc.cl/

Considerando el 2008 como línea base, se observa que el número de matrículas existentes en establecimientos educacionales municipales de la comuna de San José de Maipo, presentan un decrecimiento acumulado de un -0,4% para el período 2008-2016, exhibiendo un decrecimiento promedio anual de -0,1%. Para este tipo de establecimiento destaca el año 2011 que registra un fuerte decrecimiento (-15,0%), que se compensa con un crecimiento en el año 2012 (5,3%), 2013 (4,7%) y 2014 (5,1%). Pese a este crecimiento, no es posible alcanzar los altos niveles de matrículas presentados hasta el año 2010.

En relación al número de matrículas en los establecimientos particular subvencionados, se observa un decrecimiento promedio anual de -0,6% y un decrecimiento acumulado para el período de -4,7%. Ello se debe fundamentalmente al cierre de un establecimiento de esta categoría durante el 2012, lo que significó la migración de estos alumnos al sistema municipal.

Finalmente, el número de matrículas en los establecimientos particulares pagados muestra un decrecimiento acumulado de -62,9%.

El número de matrículas total de la comuna, muestra un decrecimiento promedio anual de un –0,4% y un decrecimiento acumulado de -3,0%.

De acuerdo a las encuestas de hogares realizadas, (ver Gráfico 13), se obtiene que de los hogares que vivían fuera en la comuna, un 66,2% tiene a sus estudiantes en la educación municipal. No obstante lo anterior, como se ha señalado, la incidencia en la matrícula total y municipal no es relevante, por cuanto en 2016 se registra una matrícula similar a las observadas entre 2008 y 2015. Por su parte, la Encuesta de Caracterización Socioeconómica Nacional (CASEN) del año 2011 señala que el 47,9% de los estudiantes que viven en la comuna de San José de Maipo estudian en una comuna distinta de la de origen. Si en el año 2015 la matrícula se sitúa a un nivel similar al observado entre 2008 y 2012, podemos concluir que los hijos/as de los trabajadores directos e indirectos foráneos de Alto Maipo no inciden en la matrícula total y municipal de la comuna de San José de Maipo.

Finalmente la variable “Mejora y mantención de caminos” dio cuenta de la realización de los trabajos de sustitución de la medida de colocación de base granular y riego con Cloruro de Magnesio (bischofita) por la colocación de base granular y carpeta asfáltica de 11,25 km en la Ruta G-25 entre los kilómetros 65,700 al 76,950 y de 3,43 km en la Ruta G-455, entre los kilómetros 1,0 al 4,43, en los términos indicados en el Convenio con la Dirección Regional de Vialidad.

Asimismo, De acuerdo a lo establecido en la ORD 632 y 633 de febrero de 2016, se realizó en las rutas G-345 y G-455 lo siguiente:

En ruta G-455

- Carpeta granular de 10 cms de espesor y carpeta asfáltica tipo binder de 4 cms de espesor entre el Km 07+400 y Km 16+800 de la Ruta G-455.
- Instalación de señalética entre el Km 07+400 y Km 22+000, de acuerdo a estándares establecidos por Dirección de Vialidad.
- Instalación de defensas camineras entre el Km 07+400 y Km 22+000, de acuerdo a estándares establecidos por Dirección de Vialidad.
- Mejoramiento de badenes y construcción de atraviesos entre los Km 17+000 y Km 22+000. En el anexo 6.2 se puede observar el certificado de correcta ejecución de obras.

En la ruta G-345

- Obras de bacheo profundo en pavimento existente entre km 0,00 y 14,00
- Suministro y colocación de señalética entre km 0,00 y 14,00
- Suministro y colocación de defensas camineras entre km 0,00 y 14,00

6. CONCLUSIONES

El presente informe tuvo como objetivo evaluar y monitorear los potenciales impactos socio-ambientales de Alto Maipo, durante el período enero-junio de 2017. Es para ello que se generó información acerca del tipo de impactos que el proyecto pudiese provocar en las comunidades de Alfalfal y Los Maitenes, El Manzano, El Canelo, Baños Morales, Lo Valdés, El Volcán, El Romeral-Sector Camino Río Yeso, San Gabriel y la ciudad de San José de Maipo. De acuerdo con las mediciones realizadas, las dimensiones y variables analizadas no se han visto alterados por la presencia del proyecto y sus actividades. En específico, en la dimensión geográfica y durante el período analizado no se ha impedido el normal desarrollo de la actividad ganadera, así como las variables relacionadas con el transporte no se han visto modificadas considerablemente. Cabe señalar, que en estas variables inciden factores exógenos al proyecto. Por su parte, la dimensión demográfica, evidencia que aún queda un margen considerable de viviendas por arrendar del stock existente (657), en cuanto solo entre 114 y 129 trabajadores foráneos se encuentran arrendando. En relación a la dimensión antropológica y la alteración del orden público no se ha observado un incremento anómalo de las denuncias ni de los detenidos por delitos de mayor connotación pública. Desde el punto de vista de la dimensión socioeconómica, el proyecto no ha alterado la calidad de la oferta turística de la zona y si ha tenido impacto en el empleo, al contratar a un promedio de 613 personas promedio mensual. En relación a los aspectos de salud y educación presentes en la dimensión de bienestar social básico, se puede concluir que el proyecto no ha implicado variaciones en el acceso a estos servicios por parte de los residentes en la comuna. Finalmente, la empresa ha cumplido con los compromisos adquiridos en relación a la mantención de la vialidad. En definitiva, se puede concluir que las actividades del proyecto no han tenido impactos significativos en los grupos humanos presentes en la comuna.

7. REFERENCIAS

MINEDUC, Bases de datos de matrícula, 2008-2012-2013-2014-2015-2016

FONASA, Decretos con población inscrita en FONASA, 2010-2012-2013-2014-2015-2016-2017

SEREMI de Salud RM, Dpto. Salud Pública y Planificación Sanitaria. Subdpto. Gestión de Información y Estadísticas (Marzo 2014 y Marzo 2015)

Subcomisaría San José de Maipo, estadísticas 2010-2012-2013-2014-2015-2016

INE, Censo de Población y vivienda 2002

Ministerio de Desarrollo Social (MDS), Encuesta CASEN 2011

Servicio de Evaluación Ambiental: Resolución de Calificación Ambiental N° 256/09, Anexo 39, 2009

Subsecretaría de prevención del delito: Estadísticas 2017

8. ANEXOS

Anexo 1: Informe campaña terreno Primer semestre 2017

Anexo 2: Anexo 39 de la Resolución de Calificación Ambiental N° 256/09

Anexo 3 Encuesta Socioeconómica Monitoreo Social Alto Maipo Primer semestre 2017

Anexo 4: Información estadística de Carabineros Primer semestre 2017

Anexo 5: Informe metodológico Primer semestre 2017

Anexo 6: Antecedentes de vialidad.

ANEXO 1

Anexo 1

Informe de trabajo en Terreno

Monitoreo de Indicadores sociales

Primer semestre 2017

Elaborado por:

Septiembre 2017

Alcántara 1128 Depto 901 Las Condes – Santiago.
Fono:(562)24153281 - mail: fdcsocial@fdcsocial.cl

ÍNDICE

1. Introducción 3
2. Equipo de trabajo 3
3. Objetivo de la campaña de terreno 3
4. Localidades visitadas 4
4.1. Trabajo realizado en las localidades 4
5. Metodología de trabajo 5
5.1. Diseño Metodológico 5
5.2. Selección de casos y recolección de información de informantes calificados 5
5.3. Selección de casos y recolección de información hogares 6

Índice de tablas

TABLA 1: EQUIPO DE PROFESIONALES A CARGO DE LA CAMPAÑA DE TERRENO 3
TABLA 2 LOCALIDADES VISITADAS 4
TABLA 3 ACTIVIDAD DIARIA 5
TABLA 4: ENTREVISTAS REALIZADAS 6
TABLA 5: DISTRIBUCIÓN MUESTRAL 7

1. Introducción

El presente informe expone el trabajo de la campaña de terreno para la realización del Monitoreo de Indicadores Sociales del Proyecto Alto Maipo, el cual se desarrolló en los meses de julio y agosto con la participación de profesionales de FDC social.

El área de estudio comprendió el área de influencia directa del proyecto, compuesta por las localidades de El Alfalfal y los Maitenes, El Manzano, El Canelo, Baños Morales, Lo Valdés, El Volcán, El Romeral-Sector Camino Río Yeso y San Gabriel. Adicionalmente se incorporó la Ciudad de San José de Maipo, en atención al carácter de principal entidad poblada y lugar de concentración de servicios, lo que la hace potencialmente receptora de impactos sociales vinculados al proyecto.

El informe que se presenta incluye los siguientes contenidos: Personal participante, roles y responsabilidades; objetivos de la campaña de terreno; zonas visitadas; metodologías utilizadas en terreno y métodos para registrar la información recogida.

2. Equipo de trabajo

En la Tabla 1 se presentan los profesionales participantes, sus responsabilidades y los roles que desempeñaron durante el desarrollo de la campaña de terreno de octubre.

Tabla 1: Equipo de profesionales a cargo de la campaña de terreno

Profesional	Profesión	Responsabilidad
Alvaro Zúñiga	Antropólogo	Coordinación General Monitoreo Control de calidad Levantamiento de información (entrevistas y encuestaje)
Mauricio Mora	Trabajador Social	Levantamiento de información (entrevistas y encuestaje) Control de calidad
María Soledad Olivares	Estudiante de Tecnología Médica	Levantamiento información (Encuestaje)
Alejandro Serey	Licenciado en ciencias jurídicas	Levantamiento información (Encuestaje)

3. Objetivo de la campaña de terreno

La campaña de terreno de julio y agosto tuvo como objetivo recabar información primaria para la realización del Monitoreo Social.

Para cumplir con este fin, se definieron las siguientes actividades:

a) Identificación y selección de informantes calificados del área de influencia.
b) Identificación y selección de unidades familiares mediante muestreo representativo de la zona de influencia.
c) Realización de entrevistas a informantes calificados y unidades familiares.

4. Localidades visitadas

Se visitaron las localidades definidas en el área de influencia del estudio.

Tabla 2 Localidades visitadas

Localidades
San José de Maipo, Lo Valdés, Baños Morales, El Volcán, El Romeral, San Gabriel, Los Maitenes, El Alfalfal, El Manzano, El Canelo.

4.1. Trabajo realizado en las localidades

Con anterioridad a la campaña se realizó una jornada de inducción con el propósito de familiarizar a los profesionales con las características de los grupos humanos del territorio. Se trabajó sobre las pautas y cuestionarios de recolección de información.
La campaña de terreno de julio y agosto se realizó en 12 días de trabajo, considerando la aplicación de encuestas a los hogares seleccionados en la muestra y las entrevistas a informantes calificados.

Tabla 3 Actividad diaria

Fecha	Localidad
25 de julio	Entrevistas Baños Morales, Puente Colina y Yeso, Encuestas San Gabriel
26 de julio	Encuestas Baños Morales, Lo Valdés, El Volcán y El Romero
27 de julio	Encuestas San Gabriel
28 de julio	Encuestas El Manzano y El Canelo
30 de julio	Encuestas San José de Maipo, El Melocotón y El Manzano
02 de agosto	Encuestas San José de Maipo
03 de agosto	Encuestas San José de Maipo
05 de agosto	Encuestas y entrevistas Los Maitenes y El Alfalfal
06 de agosto	Encuestas San José de Maipo
07 de agosto	Encuestas San José de Maipo
08 de agosto	Encuestas El Manzano
09 de agosto	Encuestas San José de Maipo

Fuente: Elaboración propia

5. Metodología de trabajo

5.1. Diseño Metodológico

El diseño metodológico cualitativo y cuantitativo propuesto para realizar el estudio de Monitoreo Social tiene como propósito lograr la descripción y comprensión en profundidad de la realidad de las localidades y de los sujetos que habitan en ellas. Se trata de conocer y describir la realidad desde la información que es proporcionado de manera “sistemática” por los sujetos.

5.2. Selección de casos y recolección de información de informantes calificados

La selección de informantes calificados se realizó considerando la información previa referida a las actividades productivas y de acceso a servicios. Se realizaron entrevistas a los responsables de las unidades productivas y entidades posiblemente afectadas por las actividades del proyecto.

Tabla 4: Entrevistas realizadas

Localidad	Informantes calificados	Institución	Cargo
Baños Morales	Roberto Molina	Arriero	Sin Cargo
Los Maitenes	Juan Silva	Criancero	Sin Cargo
	Benito Astorga	Junta de Vecinos	Presidente

5.3. Selección de casos y recolección de información hogares

Se utilizó un muestreo por áreas (polietápico) que otorgó una muestra representativa del área de influencia, que incluye las localidades de San José de Maipo, Lo Valdés, Baños Morales, El Volcán, San Alfonso, El Melocotón, El Ingenio, El Toyo, Las Vertientes, El Romeral, San Gabriel, Los Maitenes, El Alfalfal, El Manzano y El Canelo.

1ª Etapa: se calculó la muestra de viviendas a encuestar, considerando un 95,0% de confianza y un 5,33% de error, considerando un 30% estimado de tasa de no respuesta (TNR).

2ª Etapa: se seleccionaron las manzanas de acuerdo al Mapa de Localidades (Censo 2002 con ajuste viviendas 2008).

3ª Etapa: se seleccionaron las viviendas en las manzanas de acuerdo a un procedimiento de selección sistemático.

Salto Sistemático

Una vez seleccionadas las manzanas donde se aplicaron las encuestas, se realizó la selección de viviendas al interior de cada una de ellas.

Para ello, se utilizó un procedimiento que consiste en la aplicación de un salto sistemático, que resulta de la división del total de viviendas de la manzana por el total de entrevistas que se debe realizar.

Se logró encuestar a 338 hogares de un total inicial planificado de 299.

Tabla 5: Distribución Muestral

Localidades	Encuestas
El Canelo	44
San José de Maipo	185
El Manzano	47
San Gabriel	24
El Romeral	2
Baños Morales	11
Lo Valdés	1
Los Maitenes	10
El Alfalfal	8
El Volcán	6
Total	338

Métodos para registrar la información recogida

Para el registro de la información recolectada durante la campaña de terreno se utilizaron los formularios elaborados. La encuesta de hogares fue digitada y se elaboró una base de datos en SPSS. Las entrevistas a informantes calificados fueron grabadas.

ANEXO 2

ANEXO 39
MONITOREO DE INDICADORES SOCIALES
PROYECTO HIDROELÉCTRICO ALTO MAIPO

1. JUSTIFICACIÓN

Constatar lo predicho por el estudio ambiental respecto al comportamiento de los impactos socio-ambientales del PHAM a lo largo de su ciclo de vida, siempre reportará beneficios para AES GENER y las comunidades con que se relaciona. Lo anterior es particularmente relevante para el caso del PHAM, debido a la importancia de esta obra en la provisión de energía, su interacción con comunidades de diferentes intereses y características, y las inquietudes expresadas durante el proceso de Participación Ciudadana (PAC) Anticipada ejecutadas en el marco del EIA presentado con anterioridad y la PAC formal en el marco de evaluación ambiental del presente EIA, sobre los efectos esperados o expectativas de los distintos actores.

En general, contar con un conocimiento sólido y actualizado del tipo de impactos, ya sean positivos y/o negativos que un proyecto genera en las comunidades anfitrionas, posibilita tomar a tiempo decisiones pertinentes, tanto para potenciar los beneficios, como para mitigar o compensar los efectos dañinos, lo que resulta gravitante para sustentar y conservar en el largo plazo relaciones de mutuo bienestar con las comunidades del entorno.

2. ENFOQUE METODOLÓGICO GENERAL

El Monitoreo de Indicadores Sociales (MIS) demanda la misma rigurosidad técnica que los monitoreos de otros componentes ambientales. De tal modo que, así como desde los inicios del SEIA, las Resoluciones de Calificación Ambiental han exigido el seguimiento de diversas variables ambientales según la naturaleza de cada proyecto aprobado, en los últimos años y de manera paulatina, se ha incorporado la obligatoriedad de monitorear el comportamiento de variables que dan cuenta de los modos de vida y costumbres locales.

El enfoque de esta intervención se basa en la recolección de la información mediante técnicas cualitativas y cuantitativas provenientes de las Ciencias Sociales, orientadas a indagar sobre un conjunto de indicadores, que den debida cuenta del comportamiento de las variables relevantes de monitorear de acuerdo a las características del proyecto y de las comunidades en que se insertan.

Con la finalidad de que el MIS sea consistente con el enfoque del SEIA en materia de medio humano, se emplean como marco de análisis las cinco dimensiones constitutivas de los grupos humanos, de acuerdo al Artículo Nº 8 del DS 95, vale decir, se examina el proyecto y su interacción con las comunidades, en lo geográfico, demográfico, antropológico, socioeconómico y de bienestar social básico, velando por focalizarse en las particularidades de cada caso, para lo cual se definen las variables e indicadores específicos.

Sin perjuicio de lo anterior, los indicadores del MIS serán definidos para cada situación, al igual que las metodologías a utilizar y la periodicidad de las campañas de recolección de información.

3. Metodología MIS para el PHAM

Como se señaló, la selección de las variables y parámetros a monitorear se estructurará en base a las cinco dimensiones constitutivas de los grupos humanos que establece el Artículo 8 del Reglamento del SEIA, y en concordancia con los aspectos relevados por las comunidades, autoridades mediante la Participación Ciudadana Formal, así como también por AES GENER.

a) Componentes a monitorear

Teniendo presente los dos criterios anteriores, a continuación se presenta sintéticamente una matriz con las dimensiones, variables y parámetros a monitorear.

Tabla 3.1
Variables e Indicadores a Monitorear

Dimensiones	Variables	Parámetros/Indicadores
Geográfica	Acceso a zonas de veranadas, invernadas y parición.	- El proyecto no impide el paso a las veranadas, invernadas y pariciones. - El proyecto no provoca accidentes a ganaderos y animales debido a sus obras y actividades.
	Conectividad entre poblados y de la comuna	- El transporte del proyecto no aumenta los tiempos de traslado entre poblados. - El transporte del proyecto no aumenta los accidentes de tránsito.
Demográfica	Aumento de población flotante en los centros poblados	- Trabajadores directos e indirectos foráneos[1] del proyecto no pernoctan en los poblados.
Antropológica	Continuidad de la actividad ganadera	- El proyecto no impide el paso a las veranadas, invernadas y pariciones.
	Alteración del orden público	- Los trabajadores directos e indirectos foráneos no causan desordenes públicos en los centros poblados.
Socio económica	Continuidad de la actividad ganadera	- el proyecto no impide el paso a las veranadas, invernadas y pariciones. - El proyecto no provoca accidentes a ganaderos y animales debido a sus obras y actividades.
	Generación de empleo	- Nº de empleos directos para habitantes de la comuna de San José de Maipo. - Nº de empleos indirectos para habitantes de la comuna de San José de Maipo.
Bienestar Social Básico	Demanda de viviendas de los centros poblados	- Los trabajadores directos e indirectos foráneos y sus grupos familiares no arriendan viviendas en los centros poblados.
	Demanda de atención en	- Los trabajadores directos e indirectos foráneos y sus

[1] Trabajadores foráneos del proyecto: serán todos aquellos que no tenían residencia en la comuna de San José de Maipo antes del día 1 de inicio de la construcción del proyecto.

Dimensiones	Variables	Parámetros/Indicadores
	servicios de salud pública local	grupos familiares no se atienden en los centros de salud pública local.
	Demanda de matrículas en los establecimientos educacionales públicos.	- Los hijos/as de los trabajadores directos e indirectos foráneos no estudian en los establecimientos educacionales públicos.
	Mejora y mantención de caminos.	- N º de caminos y kilómetros mejorados. - N º de caminos y kilómetros con mantención.

b) Etapas a monitorear

La propuesta de componentes a monitorear reseñada en el punto anterior, se circunscribe a la etapa de construcción del PHAM, porque la dotación de trabajadores, el transporte y las obras serán relevantes en dicha etapa.

No obstante, se propone evaluar los resultados obtenidos del conjunto de campañas de monitoreo, una vez concluida la etapa de construcción y a partir de las tendencias detectadas, redefinir el monitoreo para la etapa de operación, tanto en su periodicidad, como especialmente en lo referido a los parámetros a seguir.

En cuanto a la duración total del monitoreo para la etapa de operación, se estima que el máximo necesario serían 5 años, ya que en este plazo es absolutamente posible determinar la evolución que indica la situación a analizar.

c) Periodicidad de las campañas de monitoreo

Para la etapa de construcción se contemplan campañas semestrales, ya que se considera un plazo adecuado para captar el dinamismo que pudiese suscitarse a partir de las actividades y obras del PHAM.

Para los primeros cinco años de la etapa de operación, se recomiendan monitoreos anuales, debido a que la intervención del PHAM en el medio humano en esta fase será mínima.

d) Instrumentos de recolección de información a utilizar

Se postula utilizar de modo combinado instrumentos de recolección de información, destinados a tres públicos objetivos diferentes:

- **Encuestas a una muestra estadísticamente representativa de hogares**: de las localidades de El Canelo, El Manzano, Los Maitenes, El Alfalfal, San José de Maipo, San Gabriel, Romeral, El Volcán, Baños Morales, Sector Camino Río Yeso y Lo Valdés.
- **Entrevistas semi estructuradas a informantes claves**: funcionarios de establecimientos del servicio de salud, educación, Carabineros y Municipio de San José de Maipo.
- **Entrevistas semi estructuradas a dirigentes de organizaciones sociales**: de las localidades de El Canelo, El Manzano, Los Maitenes, El Alfalfal, San José de Maipo, San Gabriel, Romeral, El Volcán, Baños Morales, Sector Camino Río Yeso y Lo Valdés.

- **Análisis de las estadísticas de Carabineros y de los establecimientos de salud de la comuna:** esto a fin de conocer, en el caso de Carabineros, los delitos según procedencia del hechor y en el caso de los servicios de salud las atenciones según procedencia del solicitante.

e) Reporte a la Autoridad

Se elaborará un informe semestral de los resultados obtenidos, para el que se utilizarán gráficos que muestren la evolución comparativa de los parámetros campaña a campaña. Este documento será entregado a CONAMA.

ANEXO 3

FOLIO_____

MONITOREO SOCIAL ALTO MAIPO
ENCUESTA SOCIECONOMICA

Nombre del Encuestador ……. **Fecha……..**

Identificación de la unidad entrevistada:

Dirección: Calle …… N°……. Localidad……

Polígono (o manzana)……. Teléfono……

1. Grupo familiar

1.1 Identificación Grupo Familiar

N°	Nombre	Parentesco	Edad	Sexo	Escolaridad	Situación laboral diciembre 2016	Situación laboral marzo 2017	Situación Laboral actual	Tipo de trabajo	Tipo de Actividad	Oficio
1											
2											
3											
4											
5											
6											
7											
8											
9											
10											
11											
12											

Parentesco: 01. J efe/a de Hogar 02. Esposo/a o cónyuge 03. Conviviente o pareja 04. Hijo/a de ambos 05. Hijo/a sólo del Jefe/a 06. Hijo/a sólo del cónyuge o pareja 07. Hermano/a 08. Padre/Madre 09. Cuñado/a 10. Suegro/a 11. Yerno / Nuera 12. Nieto/a 13. Abuelo/a 14. Otro pariente 15. No pariente 16. Servicio doméstico puertas adentro

Escolaridad: 1. Nunca asistió 2. Jardín infantil / Sala Cuna 3. Kinder / Pre-kinder 4. Diferencial 5. Básica, primaria o preparatoria 6. Media Científico Humanista o Humanidades 7. Media Técnico Profesional, Comercial, Industrial o Normalista 8. Técnico de Nivel Superior 9. Profesional .10. Postítulo.11. Magíster.12. Doctorado

Situación Laboral: 1. Trabajando por ingreso 2. Tiene empleo, pero no está trabajando 3. Trabajando para un familiar sin pago 4. Estudiando 5. Sin trabajo y está buscando 6. En quehaceres de su hogar 7. Jubilado, pensionado o rentista 8. Otra situación

Tipo de trabajo: 1. Trabajador asalariado.2. Trabajador de servicio doméstico.3. Empleador, empresario o patrón.4. Trabajador por cuenta propia o independiente.5. Familiar no remunerado.

Tipo de Actividad: Colocar en palabras. (Agricultura, comercio, etc.)

Oficio: 1. Fuerzas armadas 2. Miembros del poder ejecutivo 3. Profesionales, científicos e intelectuales 4. Técnicos y profesionales de nivel medio 5. Empleados de oficina 6. Trabajadores de los servicios y vendedores de comercio y mercados 7. Agricultores y trabajadores calificados agropecuarios y pesqueros 8. Oficiales, operarios y artesanos de artes mecánicas y otros oficios 9. Operadores y montadores de instalaciones y maquinaria 10. Trabajadores no calificados 11. Ocupación no bien especificada

1.2 Origen del grupo familiar.

¿Donde vivía el grupo familiar en diciembre del 2016?	
¿Donde vivía el grupo familiar en marzo del 2017?	
¿Cuántos años lleva la familia residiendo en esta comuna?	

1: En esta comuna 2. En otra comuna de la región 3. Fuera de la región.

2. Transporte y desplazamientos.

N°	Motivo principal	Lugar	Frecuencia	Medio de locomoción	Tiempo (Minutos)

Motivo: 1. Trabajo 2. Estudio 3. Compras/Trámites 4. Servicios. 5. No se traslada
Lugar: 1. en la localidad; 2. en pueblo cercano; 3. Cabecera de comuna 4. En una comuna distinta a la de residencia (en la región); 5. En otra región; 6. Fuera del país; 7. Otra (especificar)
Medio de locomoción: 1. Vehículo particular; 2. Bicicleta; 3. Vehículo tracción animal; 4. Colectivo; 5. bus; 6. Vehículo de la empresa 7. A pie.
Frecuencia: 1. Diaria, 2.una vez por semana, 3.dos o tres veces por semana, 4. quincenalmente, 5 una vez por mes

3. <u>Vivienda.</u>

Pregunta	Código
3.1 ¿Su hogar es el principal de la vivienda?	
3.2 La vivienda que ocupa su familia es:	
3.3 Si la vivienda es arrendada: ¿Cual es el valor que paga mensualmente?	

1. Hogar principal 2. Hogar secundario Tipo de ocupación: 1. Propia totalmente pagada 2. Propia pagándose 3. Arrendada 4. Cedida por trabajo o servicio. 5. Cedida por un pariente o amigo 6. Ocupada de hecho. 7. Propiedad en sucesión o en litigio.

4. Salud.

Pregunta	Código
4.1 A Que sistema de salud pertenece su familia	
4.2 Cuando Ud. o algún familiar necesita atención de salud, ¿A dónde acude? (Lo más frecuente)	
4.3 La calidad de atención ha cambiando en los últimos seis meses? (Solo servicio público)	

Mes en el que percibió el cambio					
Enero	**Febrero**	**Marzo**	**Abril**	**Mayo**	**Junio**

Sistema de Salud: 1. Fonasa 2. Isapre 3. Particular **Servicios de salud:** 1. Servicios público (Posta, SAMU, Consultorio, hospital) 2. Consulta privada 3. Servicio privado **Cambio en la atención:** 1. Positivo 2. Negativo 3. No percibe cambios

4.4 Si nota un cambio, en que aspecto (Solo servicio público)

Tipo de Cambio	Positivo	Negativo	No aplica
1. Tiempo de espera en atención de urgencia			
2. Tiempo de espera en atención primaria (morbilidad y crónicos)			
3. Tiempo de espera en interconsulta			
4. Acceso a exámenes			
5. Acceso a hospitalización			
6. Acceso a cirugía.			

5. Educación.

N° integrante	¿En qué establecimiento educacional estudian los miembros del hogar? (Nombre establecimiento)	Tipo	Ubicación

Tipo: 1. Municipal 2. Particular subvencionado 3. Particular No Subvencionado 4. Universidad pública 5. Universidad privada 6. CFT/IP

Ubicación: 1. En el Sector/localidad 2. En la cabecera de comuna 3. Fuera de la comuna 4. Fuera de la región

6. Seguridad ciudadana.

Aspecto	Si	No (Pasar a 7.1)
6.1 ¿en los últimos seis meses, han ocurrido incidentes que alteren el orden público en la localidad?		

Mes de ocurrencia					
Enero	**Febrero**	**Marzo**	**Abril**	**Mayo**	**Junio**

6.2 ¿En esos incidentes, estuvieron involucradas personas que no residan habitualmente en la localidad?		
6.3 Si la respuesta anterior es positiva, ¿Conoce Ud. el origen de las personas foráneas involucradas? (Lugar de donde provienen)		
(indicar)		

7. Percepción de la empresa y el proyecto.

		Si	No (pasar a pregunta 7.5)
7.1.	¿En los últimos 3 meses, usted ha visto o ha estado en presencia de personal de AES Gener?		
7.2.	Si la respuesta anterior es **positiva**, ¿me podría señalar en cuál de las siguientes situaciones usted tuvo contacto con el personal de AES Gener?	1. Los ha visto en lugares públicos. 2. Los ha visto circulando en caminos y rutas. 3. Participó con personal de la empresa en una reunión. 4. Fue visitado en su casa	

7.3. ¿Cuán respetuosa fue la conducta del personal de AES Gener?

N°	Situación	Muy respetuosa	Respetuosa	Ni respetuosa o irrespetuosa	Irrespetuosa	Muy irrespetuosa
1	Los ha visto en lugares públicos.					
2	Los ha visto circulando en caminos y rutas.					
3	Participó con personal de la empresa en una reunión.					
4	Fue visitado en su casa					

7.4.	Si la respuesta es en la pregunta 7.3 fue la alternativa 3 o 4, pregunte si la información entregada por el personal de AES Gener en dicha ocasión fue:	1. Totalmente pertinente 2. Poco pertinente 3. Irrelevante
7.5.	Usted o algún familiar ha participado en alguna de los siguientes programas o actividades que AES Gener desarrolla en la comuna:	1. Trabaja para el Proyecto Central de Pasada Alto Maipo 2. Fondo Concursable del Proyecto Central de Pasada Alto Maipo 3. Programas de la Fundación AES Gener. 4. No participó (pasar a 7.8)

7.6. ¿Cómo calificaría su participación o la de un miembro de su familia en el programa señalado?

N°	Situación	Muy beneficiosa	Beneficiosa	Ni beneficiosa o perjudicial	perjudicial	Muy perjudicial
1	Empleo					
2	Fondo Concursable					
3	Programas de la Fundación					

7.7. ¿Cuál sería el beneficio principal obtenido?

N°	Situación	Mejoramiento de ingresos	Mejoramiento de conocimiento	Mejoramiento de productos o servicios	Mejoramiento de la asociatividad	Otro
1	Empleo					
2	Fondo Concursable					
3	Programas de la Fundación					

Sólo para encuestados con **tipo de trabajo:** 3 o 4: (Cuenta propia o empleadores) 7.8. ¿Ha tenido la posibilidad UD. o algún miembro de su familia de vender algún producto o servicio a la empresa o empresas contratistas de AES GENER?	**Si**	**No (pasar a pregunta 7.10)**
7.9. Cómo calificaría esta relación comercial para Ud.:	1. Muy beneficiosa 2. Poco beneficiosa 3. Ni beneficiosa ni perjudicial 4. Perjudicial 5. Muy perjudicial	
7.10. ¿Ha sufrido alguna situación que merezca la presentación de un reclamo o queja hacia la empresa o alguna de sus empresas contratistas?	**Si**	**No (Pasar a comentarios)**
7.11. ¿Presentó el reclamo?	**Si**	**No (Pasar a comentarios)**
7.12. ¿Tuvo acceso a un canal expedito y conocido para emitir su reclamo o queja?	**Si**	**No**

7.13. ¿Cómo se siente Ud. con el tratamiento de su reclamo o queja por parte de la empresa?:

N°	Situación	Muy satisfecho	satisfecho	Ni satisfecho ni insatisfecho	insatisfecho	Muy insatisfecho
1	Forma de hacer llegar la queja o reclamo					
2	Tiempo de respuesta					
3	Contenido de la respuesta					

Comentarios:

ANEXO 4

CARABINEROS DE CHILE
INSPECTORIA GENERAL
DEPTO. INF. PÚBLICA Y LOBBY

CERTIFICADO DE RECEPCIÓN
SOLICITUD DE INFORMACIÓN PÚBLICA

SR.(A) ALVARO ZUNIGA ARIAS , CON ESTA FECHA SE HA RECIBIDO SU SOLICITUD DE INFORMACIÓN , ASIGNÁNDOSELE EL CÓDIGO DE TRAMITACIÓN INTERNA N° AD009W 0036935.

LA RESPUESTA SERÁ ENTREGADA POR EL DEPARTAMENTO DE INFORMACIÓN PÚBLICA Y LOBBY DE CARABINEROS, DENTRO DE LOS PLAZOS DISPUESTOS EN EL ARTÍCULO 14 DE LA LEY N° 20.285 SOBRE ACCESO A LA INFORMACIÓN PÚBLICA.

Santiago, 13 de Abril de 2017.

AD009W0036935-4712532

PEDRO A. DUGUETT AROCA
CORONEL DE CARABINEROS
JEFE. DEPTO. INFORMACION PÚB. Y LOBBY

P: TELEFONO CONTACTO : 29225342

CARABINEROS DE CHILE
INSPECTORIA GENERAL
DEPTO. INF. PÚBLICA Y LOBBY

SIP N° : AD009W 0036935
FECHA SIP : 13-04-2017

Formulario Electrónico de Solicitud de Información Pública

DATOS SOLICITANTE

1er. Nombre : ALVARO
Apellido Paterno : ZUNIGA
Apellido Materno : ARIAS

DIRECCION SOLICITANTE

Dirección : LUIS THAYER OJEDA Numero : 1303
Depto./Block : 701
Comuna : PROVIDENCIA Región : REGION METROPOLITANA

Correo Electronico : alvaro.zuniga@gmail.com

DATOS APODERADO

1er. Nombre :
Apellido Paterno :
Apellido Materno :

DATOS SOLICITUD

Información Requerida :
SOLICITO INFORMACIÓN ESTADISTICA RELATIVA A DENUNCIAS DE ACCIDENTES Y DETENIDOS POR ACCIDENTES DE LOS MESES DE ENERO, FEBRERO, MARZO DE 2017 DE LA COMUNA DE SAN JOSÉ DE MAIPO, DISTINGUIENDO CHOQUE CON OBJETO, CHOQUE CON OTRO, ATROPELLO, COLISIÓN, VOLCADURA, CAÍDA Y OTRO TIPO. DE IGUAL FORMA, SOLICITO LA INFORMACIÓN IDENTIFICANDO LA VIA DONDE OCURRIÓ EL ACCIDENTE G25, G345, G355, G421 Y G455 O LA CIUDAD DE SAN JOSÉ

Observaciones :

Nro.Solicitud : AD009W 0036935
Fecha : 13-04-2017 Hora : 10:57
Forma de Recepción : MAIL

Pais : Chile
Dirección : LUIS THAYER OJEDA Numero : 1303
Depto./Block : 701
Comuna : PROVIDENCIA Región : REGION METROPOLITANA
Correo Electronico : alvaro.zuniga@gmail.com
Archivo(s) Adjunto(s) :

CARABINEROS DE CHILE
CONTRALORIA GENERAL
DEPTO. INF. PÚBLICA Y LOBBY

Santiago, 24 JUL 2017
RSIP Nº 37984

Señor
Álvaro Zúñiga Arias
Alvaro.zuniga@gmail.com
PRESENTE.

De mi consideración:

El día 11 de julio del 2017, presentó solicitud que ingresó al Portal de Información Pública de Carabineros de Chile, con el ID Nº AD009W0037984 en que requirió:

> Información estadística relativa a denuncias de accidentes y detenidos por accidentes de los meses de abril, mayo y junio de 2017 de la comuna de San José de Maipo, distinguiendo choque con objeto, choque con otro, atropello, colisión, volcadura, caída y otro tipo. De igual forma, solicito la información identificando la vía donde ocurrió el accidente G25, G345, G355, G421 y G455 o la ciudad de San José.

Sobre el particular, y conforme a los principios de acceso a la información pública de los Órganos de la Administración del Estado, consagrados en el artículo 8º de la Constitución Política de la República y en la ley Nº 20.285, se remite información en formato excel, con el registro de los accidentes en el tránsito por tipo y consecuencias ocurridos durante los meses de abril. Mayo y junio del 2017 en la comuna de San José de Maipo, incluyendo fallecidos, lesionados y causas de los accidentes además delas denuncias y detenidos.

Se hace presente que los antecedentes correspondientes al presente año es información provisoria y sujeta a validación.

En relación a lo informado en el párrafo precedentes, es dable manifestar lo dispuesto en el inciso 2° del artículo 10 de la citada Ley N° 20.285, que indica que el acceso a la información comprende el derecho a acceder a la información contenida en actos, resoluciones, actas, expedientes, contratos y acuerdos, así como toda la información elaborada con presupuesto público, cualquiera sea su formato o soporte. En este sentido, cabe destacar que la Ley 20.285 permite acceder a información que, al momento de la solicitud, se encuentre en el Órgano de la Administración requerido y contenida en algún soporte, sin importar cuál sea éste.

DEPTO. INF. PÚBLICA Y LOBBY

En cualquier caso, la citada Ley no obliga a los Órganos de la Administración del Estado a generar, elaborar o producir información, sino a entregar la actualmente disponible dentro de los registros Institucionales.

Saluda a Ud.

PEDRO A. DUGUETT AROCA
Coronel de Carabineros
JEFE DEPTO DE INF. PÚBLICA Y LOBBY[1]

Mccm/65065756

[1] Las atribuciones de quien suscribe la presente para gestionar peticiones de información ley Nº 20.285 a nombre del Jefe Superior del Servicio, constan en Resolución Exta. Nº 35 de 18.01.2016, que está permanentemente a disposición del público en http://www.carabineros.cl/transparencia/normativa_a7g.html, bajo el título "Resoluciones Exentas".

CARABINEROS DE CHILE
SUBDIRECCIÓN GENERAL
DIRECCIÓN NACIONAL DE ORDEN Y SEGURIDAD

INFORME DE ESTADÍSTICAS DELICTIVAS POR CUADRANTE, DE COMUNAS CON PLAN CUADRANTE DE SEGURIDAD PREVENTIVA 1ER. TRIMESTRE AÑO 2017

1. INTRODUCCIÓN

En el protocolo de acuerdo suscrito con motivo de la tramitación de la Ley de Presupuesto del Sector Público, considerando la partida 05 "Ministerio del Interior y Seguridad Pública" Capitulo 31 "Carabineros de Chile", Programa 01 "Carabineros de Chile", se incorporaron glosas que implican compromisos a ser cumplidos por Carabineros de Chile y en específico, aquella signada con el número 4 contempla que trimestralmente, Carabineros deberá elaborar y entregar a la Comisión Especial Mixta de Presupuestos y a la Comisión de Constitución, Legislación y Justicia, de ambas Cámaras, un informe con las estadísticas delictuales por tipo de delitos.

2. ESTADÍSTICA DELICTUAL 2017

La estadística delictual que se presenta a continuación corresponde a la frecuencia absoluta de delitos considerados de Mayor Connotación Social, más Ley de Drogas y Violencia Intrafamiliar, por cada uno de los Cuadrantes Comunales, agrupados luego por región, comunas, unidad policial y cuadrante, consignándose el 1° trimestre del año 2017.

Delitos Considerados:

- *Homicidio*
- *Hurto*
- *Lesiones*
- *Robo con Fuerza*
- *Robo con Violencia*
- *Violación*
- *Ley de Drogas*
- *Violencia Intrafamiliar*

Los antecedentes son presentados desde dos escenarios*:*

El primero da cuenta de la ***Cantidad de Casos*** *por los delitos en estudio, Registrados por Cuadrante y Cuartel policial asociado a cada Comuna con Plan Cuadrante de Seguridad Preventiva (P.C.S.P.), según regiones, que han sido denunciados en Carabineros de Chile, según consta en los registros Aupol (Automatización de Unidades Policiales).*

El segundo de los escenarios da cuenta de la ***cantidad de personas detenidas*** *por los mismos delitos por Carabineros de Chile en los cuadrantes de cada cuartel asociado a Comunas con PCSP.*

INDICE:

REGIONES	COMUNAS	UNIDADES POLICIALES	CUADRANTES											PÁGINA
REGIÓN ARICA Y PARINACOTA	ARICA	1ra. Comisaría Arica	01	02	03	04								9
		3ra. Comisaría Arica	05	06	07	08								
		Subcomisaría Chinchorro Norte	09	10										
REGIÓN TARAPACÁ	ALTO HOSPICIO	3ra. Comisaría Alto Hospicio	01	02	03	04	05							
	IQUIQUE	1ra. Comisaría Iquique	01	02	03	04	05	06						
REGIÓN ANTOFAGASTA	ANTOFAGASTA	2da. Comisaría Antofagasta	08	09	09A	10	11							10
		Subcomisaría Antofagasta Norte	12	13	14	15	16							
		3ra. Comisaría Antofagasta	1A	1B	02	03	04							
		Subcomisaría Playa Blanca	05	06	07									
	CALAMA	1ra. Comisaría Calama	01	02	03	04	05							
	TOCOPILLA	4ta. Comisaría Tocopilla	01	02										
REGIÓN ATACAMA	COPIAPO	2da. Comisaría Copiapó	01	02	03	04	05							11
		Retén Paipote.	08											
		Subcomisaría Pedro León Gallo	06	07										
	VALLENAR	3ra. Comisaría Vallenar	01	02										
		Retén Carabinero Alfredo E. Rozas Bugueño	03											
REGIÓN COQUIMBO	COQUIMBO	2da. Comisaría Coquimbo	01	03										12
		Retén Cerro del Vigia	02											
		Subcomisaría Tierras Blancas	05	06										
		Tenencia Coquimbo Oriente	07	08										
		Tenencia La Herradura	10											
		Tenencia Las Encinas	04											
		Tenencia Peñuelas	09	11										
	ILLAPEL	4ta. Comisaría Illapel	01	02										
	LA SERENA	1ra. Comisaría La Serena	04	05	06	07	08							13
		Subcomisaría La Florida	09	10										
		6A. Comisaría Las Compañías	01	02	03									
	OVALLE	3ra. Comisaría Ovalle	01	02	03	04								
	VICUÑA	5ta. Comisaría Vicuña	01	02										
REGIÓN VALPARAÍSO	CALERA	7ma. Comisaría La Calera	01	02										14
	CARTAGENA	2da. Comisaría Cartagena	01	02	03									
	CASABLANCA	5ta. Comisaría Casablanca	01	02										
	CONCON	4ta. Comisaría Concón	01	02										
	LA LIGUA	1ra. Comisaría La Ligua	01	02										
		Retén Valle Hermoso	03											
	LIMACHE	3ra. Comisaría Limache	01	02										
	LLAYLLAY	Subcomisaría Llay Llay	01	02	03									
	LOS ANDES	3ra. Comisaría Los Andes	01	02	03	04								
	QUILLOTA	4ta. Comisaría Quillota	01	02										15
	QUILPUE	2da. Comisaría Quilpué	06	07	08									
		Tenencia El Belloto	09											
	QUINTERO	Subcomisaría Quintero	01	02										
	SAN ANTONIO	1ra. Comisaría San Antonio	01	02										
		Subcomisaría Llo Lleo	03	04										
	SAN FELIPE	2da. Comisaría San Felipe	01	02	03									
		Retén Curimón	04											
	VILLA ALEMANA	6ta. Comisaría Villa Alemana	18	19	20	21								
	VALPARAISO	8va. Comisaría Florida	16	17	18									16
		1ra. Comisaría Sur Valparaíso	01	02										
		Tenencia Cordillera	03											
		2da. Comisaría Central Valparaíso	04	05										
		3ra. Comisaría Norte Valparaíso	06	07	08									
		Retén Cabo 1° Juan Carlos Silva Toro	15											
		Subcomisaría Las Cañas	12											
		Subcomisaría Placilla de Peñuelas	13	14										
		Tenencia O'Higgins	10	11										
		Tenencia Rodelillo	09											
	VIÑA DEL MAR	1ra. Comisaría Viña del Mar	01	02	03									17
		Tenencia Nueva Aurora	05											
		Tenencia Recreo.	04											
		5ta. Comisaría Viña del Mar	06	07	08	09								
		Subcomisaría Forestal	13											
		Subcomisaría Gómez Carreño	10											
		Tenencia Reñaca	12											
		Tenencia Reñaca Alto	11											

REGIONES	COMUNAS	UNIDADES POLICIALES	CUADRANTES										PÁGINA
REGIÓN LIB. BDO. O'HIGGINS	CHIMBARONGO	Subcomisaría Chimbarongo	01	02									18
	GRANEROS	2da. Comisaría Graneros	01	02									
	LAS CABRAS	Subcomisaría Las Cabras	01	02									
	MACHALI	Subcomisaría Machalí	01	02									
	RANCAGUA	1ra. Comisaría Rancagua	01	02	03	04	05						
		3ra. Comisaría Rancagua Oriente	06	07	08								
		Subcomisaría Diego Portales	09	10									
	RENGO	4ta. Comisaría Rengo	01	02									
	REQUINOA	Subcomisaría Requinoa	01	02									
	SAN FERNANDO	1ra. Comisaría San Fernando	01	02	03								19
	SAN FRANCISCO DE MOSTAZAL	Subcomisaría San Francisco de Mostazal	01	02									
	SAN VICENTE	6ta. Comisaría San Vicente	01	02									
	SANTA CRUZ	2da. Comisaría Santa Cruz	01	02									
REGIÓN MAULE	CAUQUENES	4ta. Comisaría Cauquenes	01	02									20
		Retén Estación	03										
	CONSTITUCION	2da. Comisaría Constitución	01	02									
	CURICO	1ra. Comisaría Curicó	01	02	06	08	10						
		Retén Sarmiento	09										
		Tenencia Tutuquén	05										
		Subcomisaría Santa Fe	03	04									
		Tenencia Aguas Negras	07										
	LINARES	1ra. Comisaría Linares	01	02	03								
		Subcomisaría Suboficial Cristian Andrés Martínez	04	05									
	LONGAVI	Subcomisaría Longaví	01	02									
	MAULE	Retén Colín.	02	03									21
		Tenencia Maule.	01										
	MOLINA	4ta. Comisaría Molina	01	02									
		Retén Entre Ríos	04										
		Tenencia Lontué	03										
	PARRAL	3ra. Comisaría Parral	01	02									
		Tenencia Reina Luisa	03										
	SAN CLEMENTE	1ra. Comisaría San Clemente	01	02									
	SAN JAVIER	5ta. Comisaría San Javier	01	02									
	TALCA	3ra. Comisaría Talca	01	02									22
		Tenencia Abate Molina	07	08									
		Tenencia La Florida	05	06									
		Tenencia Talca Oriente	03										
		4ta. Comisaría Cancha Rayada	04										
		Tenencia Carlos Trupp	09										
	TENO	3ra. Comisaría Teno	01	02									
REGIÓN BIO BIO	ARAUCO	1ra. Comisaría Arauco	01	02									23
		Retén Carampangue	04										
		Tenencia de Carreteras Laraquete (M.C.)	03										
	BULNES	3ra. Comisaría Bulnes Suboficial Marcial Gutiérrez Flores	01	02									
		Retén Santa Clara	03										
	CABRERO	Retén Monte Aguila	03										
		Subcomisaría Cabrero	01	02									
	CAÑETE	3ra. Comisaría Cañete	01	02									
	CHIGUAYANTE	7ma. Comisaría Chiguayante	06	07									
	CHILLAN	2da. Comisaría Chillán	01	02	03								
		Subcomisaría Huambalí	05	06									
		Tenencia Chillán Oriente	07										
	CHILLAN VIEJO	6ta. Comisaría Chillán Viejo	01	02									
	CONCEPCIÓN	1ra. Comisaría Concepción	01	02	03	04	05						24
		4ta. Comisaría Lomas Verdes	06	07	08	09	10						
	CORONEL	2da. Comisaría Coronel	05										
		Retén Lo Rojas	06										
		Subcomisaría Lagunillas Carabinero Rodolfo Orellana	03	04									
		Subcomisaría Villa Mora	01	02									
	CURANILAHUE	4ta. Comisaría Curanilahue	01	02									
	HUALPEN	4ta. Comisaría Hualpén	01	02	03	04							
	LAJA	Subcomisaría Laja	01	02									
	LEBU	2da. Comisaría Lebu	01	02									

REGIONES	COMUNAS	UNIDADES POLICIALES	CUADRANTES										PÁGINA
REGIÓN BIO BIO	LOS ALAMOS	Retén Antihuala	03										25
		Subcomisaría Los Alamos.	01	02									
	LOS ANGELES	1ra. Comisaría Los Ángeles	01	02	03								
		Retén Cabo 1° René Sepúlveda Parraguez	05										
		Subcomisaría Paillihue	04										
		Tenencia Centenario	06										
	LOTA	3ra. Comisaría Lota	01	02									
	MULCHEN	2da. Comisaría Mulchén	01	02									
	NACIMIENTO	3ra. Comisaría Nacimiento	01	02									
	PENCO	3ra. Comisaría Penco	01										
		Tenencia Lirquén	02										
	SAN CARLOS	1ra. Comisaría San Carlos	01	02	03								
	SAN PEDRO DE LA PAZ	6ta. Comisaría San Pedro de la Paz	02	03	04								26
		Tenencia San Pedro	01										
	TALCAHUANO	2da. Comisaría Talcahuano	01	02	03	05	06	07					
		Tenencia Higueras	04										
	TOME	1ra. Comisaría Tomé	01	02									
	YUMBEL	5ta. Comisaría Yumbel	01	02									
		Retén Centinela	03										
REGIÓN ARAUCANÍA	ANGOL	1ra. Comisaría Angol	01	02	03								27
	COLLIPULLI	2da. Comisaría Collipulli	01	02									
	LAUTARO	1ra. Comisaría Lautaro	01	02									
	LONCOCHE	6ta. Comisaría Loncoche	01	02									
	NUEVA IMPERIAL	4ta. Comisaría Nueva Imperial	01	02									
	PADRE LAS CASAS	3ra. Comisaría Padre de las Casas	01	02	03								
	PUCÓN	9na. Comisaría Pucón	01	02									28
	TEMUCO	2da. Comisaría Temuco	01	02	03	04	05	06					
		8ma. Comisaría Temuco	07	08	09	10							
	VICTORIA	4ta. Comisaría Victoria	01	02									
	VILLARRICA	7ma. Comisaría Villarica	01	02									
REGIÓN LOS RÍOS	LA UNION	3ra. Comisaría la Unión	01	02									29
	PANGUIPULLI	5ta. Comisaría Panguipulli	01	02									
	RIO BUENO	4ta. Comisaría Río Bueno	01	02									
	VALDIVIA	1ra. Comisaría Valdivia	01	02	03								
		Retén Isla Teja	07										
		Subcomisaría General Oscar Cristi Gallo	04										
		Tenencia Los Jazmines	05										
		Tenencia Subteniente Rubén Mogollones	06										
REGIÓN LOS LAGOS	ANCUD	1ra. Comisaría Ancud	01	02									30
	CALBUCO	4ta. Comisaría Calbuco	01	02									
	CASTRO	2da. Comisaría Castro	01	02									
	OSORNO	1ra. Comisaría Osorno	01	02									
		Retén Ovejería	03										
		3ra. Comisaría Osorio	06	07									
		Retén Pampa Alegre	04										
		Subcomisaría Rahue	05										
	PUERTO MONTT*												
	PUERTO VARAS	1ra. Comisaría Puerto Varas	01	02									
	QUELLON	6ta. Comisaría Quellón	01	02									
REGIÓN AYSÉN DEL GRL. IBÁÑEZ	AYSEN	2da. Comisaría Puerto Aysén	01	02									31
	COYHAIQUE	1ra. Comisaría Coyhaique	01	02	03								
REGIÓN MAGALLANES Y	NATALES	2da. Comisaría Puerto Natales	01	02									
	PUNTA ARENAS	1ra. Comisaría Punta Arenas	01	02	03	04	05						
REGIÓN METROPOLITANA	BUIN	15ta. Comisaría Buin	87	88	89								32
		Tenencia Alto Jahuel	92										
		Retén Linderos	93										
		Tenencia Viluco	94										
		Subcomisaría Maipo	90										

REGIONES	COMUNAS	UNIDADES POLICIALES	CUADRANTES										PÁGINA
REGIÓN METROPOLITANA	CALERA DE TANGO	Subcomisaría Calera de Tango	85										32
	CERRILLOS	34ta. Comisaría Vista Alegre	227	228	229								
		Subcomisaría Cerrillos	224	225	226								
	CERRO NAVIA	45ta. Comisaría Cerro Navia	247	248	249	250	251						
	COLINA	8VA. Comisaría Colina	37	38	39								
		Subcomisaría Chicureo	36										
	CONCHALÍ	5ta. Comisaría Conchalí	19	22	23								33
		Subcomisaría Conchalí Norte	20	21									
	CURACAVÍ	63ra. Comisaría Curacaví	259	281									
	EL BOSQUE*												
	EL MONTE	Subcomisaría El Monte	257										
		Retén El Paico	254	280									
	ESTACION CENTRAL	21ra. Comisaría Estación Central	191	192	193	194	199						
		58va. Comisaría Poblaciób Alessandri	195	197	198	200							
	HUECHURABA	54ta. Comisaría Huechuraba	26	27									
	INDEPENDENCIA	9na. Comisaría Independencia	44	47									34
		Subcomisaría Villa Moderna	45										
		Tenencia Juan Antonio Ríos	46										
	ISLA DE MAIPO	Retén La Islita	279										
		Tenencia Isla de Maipo	256	258									
	LA CISTERNA	10ma. Comisaría La Cisterna	53	54	55	59B							
		Tenencia Nueva España	59A										
	LA FLORIDA	36ta. Comisaría La Florida	162	163	164	170A							
		Subcomisaría Los Quillayes	165	166	167								
		61ra. Comisaría Cabo 2° Pablo Silva	170B	171	172	273							
		Subcomisaría Los Jardines	168	169	272								
	LA GRANJA	13A. Comisaría La Granja	71	72	73								35
		Subcomisaría Parque Brasil	75	76									
		Tenencia Teniente Mauricio Rivera López	74										
	LA PINTANA	41ra. Comisaría La Pintana	173	174	176	177	178						
		Subcomisaría El Castillo	175										
	LA REINA	16ta. Comisaría La Reina	101	102	103	104	105	106					
	LAMPA	59na. Comisaría Lampa	40A										
		Tenencia Batuco	40B	40C									
	LAS CONDES	17ma. Comisaría Las Condes	107	108	109	110	111	112					36
		47ma. Comisaría Los Dominicos	143	144	145	146	147	148	149				
	LO BARNECHEA*												
	LO ESPEJO	11ra. Comisaría Lo Espejo	277	61									
		Tenencia Lo Sierra	67										
		Tenencia Santa Adriana	66										
	LO PRADO	44ta. Comisaría Lo Prado	243	244	245	246							
	MACUL	46ta. Comisaría Macul	187	188	189	190							
	MAIPÚ*												
	MELIPILLA	24ta. Comisaría Melipilla	211	212	213	214							37
		Retén Codigua	266										
		Retén Mallarauco	264										
		Retén Pomaire	265										
		Tenencia Bollenar	263										
	ÑUÑOA	18va. Comisaría Ñuñoa	118	119	120	121							
		33ra. Comisaría Ñuñoa	129	130	131	132	133						
	PADRE HURTADO	Subcomisaría Padre Hurtado (M.C.)	275	276									
		Tenencia Santa Rosa de Chena	274										
	PAINE	64ta. Comisaría Paine	91										
		Retén Huelquén	95										
		Retén Pintué	97										
		Tenencia Champa	96										
	PEDRO AGUIRRE CERDA	51ra. Comisaría Pedro Aguirre Cerda	278	62									38
		Tenencia Alcalde Carlos Valdovinos	63										
		Tenencia La Victoria	64										
		Tenencia Pedro Aguirre Cerda	65										

REGIONES	COMUNAS	UNIDADES POLICIALES	CUADRANTES											PÁGINA
REGIÓN METROPOLITANA	PEÑAFLOR	56ta. Comisaría Peñaflor	252A	252B	252C	253B								38
		Tenencia Malloco	253A											
	PEÑALOLÉN	43ra. Comisaría Peñalolén	182	183	184	186								
		Tenencia San Luis	179	180										
		Subcomisaría Peñalolén	181	185										
	PIRQUE	65ta. Comisaría Pirque	158											
	PROVIDENCIA	19na. Comisaría Providencia	122	123	124	125	126	127	128					
	PUDAHUEL*													39
	PUENTE ALTO	20ma. Comisaría Puente Alto	151	152	153									
		Subcomisaría Las Vizcachas	159											
		38va. Comisaría Puente Alto	150	160	268	269	271							
		Retén El Peral*	270											
		62da. Comisaría San Gerónimo	154	155										
	QUILICURA	49na. Comisaría Quilicura	49	50	51	52								
	QUINTA NORMAL	22da. Comisaría Quinta Normal	201	202	203	206	207							
		Subcomisaría Carrascal	204	205										
	RECOLETA	6ta. Comisaría Recoleta	25A	25B	28	29B								40
		Subcomisaría Recoleta Sur	24											
		Tenencia El Salto.	30											
		Tenencia José Santos Ossa	29A											
	RENCA	7ma. Comisaría Renca	31	32	33	34								
		Subcomisaría Lo Velasquez	35											
	SAN BERNARDO	14ta. Comisaría San Bernardo	80A	80B	81	82A	82B	83A	83B	83C	84A	84B	86A	
	SAN JOAQUÍN	50ma. Comisaría San Joaquín	100	98	99									
	SAN JOSE DE MAIPO	Retén San Gabriel (F.)	161											41
		Subcomisaría San José de Maipo (F.)	156	157										
	SAN MIGUEL	12da. Comisaría San Miguel	68	69	70									
	SAN RAMÓN	31ra. Comisaría San Ramón	77	78	79									
	SANTIAGO	1ra. Comisaría Santiago	01	02	03									
		2da. Comisaría Santiago	04	06										
		3ra. Comisaría Santiago	08	09	10	11								
		4ta. Comisaría Santiago	05	07	12	13								
	TALAGANTE	23ra. Comisaría Talagante	208	209	210									
	TILTIL	Tenencia Tiltil.*	41											42
	VITACURA	37ma. Comisaría Vitacura	134	135	137	139	141							

Cantidad de Casos Delictuales y Cantidad de Detenidos, Registrados por Carabineros de Chile, 1° trimestre del año 2017.

Delitos de Mayor Connotación Social (D.M.C.S.) Comunas con Plan Cuadrante de Seguridad Preventiva (P.C.S.P.) 1° Trimestre año 2017	CANTIDAD DE CASOS									CANTIDAD DE DETENIDOS								
	Homicidio	Hurto	Lesiones	Ley de Drogas	Robo con Fuerza	Robo con Violencia	Violación	Violencia Intrafamiliar	TOTAL 1° TRIMESTRE DE CASOS	Homicidio	Hurto	Lesiones	Ley de Drogas	Robo con Fuerza	Robo con Violencia	Violación	Violencia Intrafamiliar	TOTAL 1° TRIMESTRE DE DETENIDOS
REGIÓN ARICA Y PARINACOTA	**1**	**386**	**262**	**186**	**472**	**201**	**7**	**492**	**2.007**	**1**	**150**	**145**	**94**	**47**	**46**	**1**	**162**	**646**
ARICA	**1**	**386**	**262**	**186**	**472**	**201**	**7**	**492**	**2.007**	**1**	**150**	**145**	**94**	**47**	**46**	**1**	**162**	**646**
1ra. Comisaría Arica	**1**	**201**	**104**	**96**	**268**	**104**	**2**	**184**	**960**	**1**	**65**	**61**	**50**	**21**	**25**	**0**	**59**	**282**
Cuadrante 01	1	57	34	18	61	41	1	61	**274**	1	12	15	19	4	10	0	17	**78**
Cuadrante 02	0	112	35	62	95	23	0	47	**374**	0	44	24	20	7	7	0	13	**115**
Cuadrante 03	0	21	21	8	53	21	0	31	**155**	0	9	10	9	5	1	0	14	**48**
Cuadrante 04	0	11	14	8	59	19	1	45	**157**	0	0	12	2	5	7	0	15	**41**
3ra. Comisaría Arica	**0**	**141**	**105**	**60**	**123**	**55**	**4**	**149**	**637**	**0**	**83**	**53**	**30**	**19**	**6**	**1**	**57**	**249**
Cuadrante 05	0	53	35	15	32	23	2	34	**194**	0	26	18	11	4	2	0	10	**71**
Cuadrante 06	0	11	23	26	16	9	0	35	**120**	0	1	16	10	1	3	0	21	**52**
Cuadrante 07	0	65	25	16	49	16	0	45	**216**	0	51	11	6	7	1	0	15	**91**
Cuadrante 08	0	12	22	3	26	7	2	35	**107**	0	5	8	3	7	0	1	11	**35**
Subcomisaría Chinchorro Norte	**0**	**44**	**53**	**30**	**81**	**42**	**1**	**159**	**410**	**0**	**2**	**31**	**14**	**7**	**15**	**0**	**46**	**115**
Cuadrante 09	0	24	18	18	30	20	1	58	**169**	0	1	15	7	6	4	0	22	**55**
Cuadrante 10	0	20	35	12	51	22	0	101	**241**	0	1	16	7	1	11	0	24	**60**
REGIÓN TARAPACÁ	**2**	**898**	**528**	**258**	**1.074**	**682**	**7**	**865**	**4.314**	**2**	**421**	**324**	**336**	**159**	**162**	**0**	**281**	**1.685**
ALTO HOSPICIO	**1**	**195**	**219**	**22**	**381**	**171**	**3**	**374**	**1.366**	**0**	**110**	**139**	**36**	**40**	**37**	**0**	**146**	**508**
3ra. Comisaría Alto Hospicio	**1**	**195**	**219**	**22**	**381**	**171**	**3**	**374**	**1.366**	**0**	**110**	**139**	**36**	**40**	**37**	**0**	**146**	**508**
Cuadrante 01	1	69	58	8	80	53	0	67	**336**	0	50	42	17	10	10	0	26	**155**
Cuadrante 02	0	40	35	8	59	35	0	59	**236**	0	25	26	12	8	14	0	21	**106**
Cuadrante 03	0	26	54	3	78	31	1	78	**271**	0	11	30	3	2	2	0	30	**78**
Cuadrante 04	0	26	31	1	69	11	2	60	**200**	0	10	22	1	7	0	0	26	**66**
Cuadrante 05	0	34	41	2	95	41	0	110	**323**	0	14	19	3	13	11	0	43	**103**
IQUIQUE	**1**	**703**	**309**	**236**	**693**	**511**	**4**	**491**	**2.948**	**2**	**311**	**185**	**300**	**119**	**125**	**0**	**135**	**1.177**
1ra. Comisaría Iquique	**1**	**703**	**309**	**236**	**693**	**511**	**4**	**491**	**2.948**	**2**	**311**	**185**	**300**	**119**	**125**	**0**	**135**	**1.177**
Cuadrante 01	1	448	140	93	258	210	2	145	**1.297**	2	253	86	97	48	60	0	36	**582**
Cuadrante 02	0	105	47	51	111	116	0	95	**525**	0	20	22	58	24	29	0	27	**180**
Cuadrante 03	0	81	60	67	136	93	2	148	**587**	0	16	42	116	25	21	0	50	**270**
Cuadrante 04	0	37	33	11	111	59	0	66	**317**	0	4	19	8	10	10	0	8	**59**
Cuadrante 05	0	31	28	14	77	33	0	37	**220**	0	18	16	21	12	5	0	14	**86**
Cuadrante 06	0	1	1	0	0	0	0	0	**2**	0	0	0	0	0	0	0	0	**0**

Delitos de Mayor Connotación Social (D.M.C.S.) Comunas con Plan Cuadrante de Seguridad Preventiva (P.C.S.P.) 1° Trimestre año 2017	CANTIDAD DE CASOS									CANTIDAD DE DETENIDOS								
	Homicidio	Hurto	Lesiones	Ley de Drogas	Robo con Fuerza	Robo con Violencia	Violación	Violencia Intrafamiliar	TOTAL 1° TRIMESTRE DE CASOS	Homicidio	Hurto	Lesiones	Ley de Drogas	Robo con Fuerza	Robo con Violencia	Violación	Violencia Intrafamiliar	TOTAL 1° TRIMESTRE DE DETENIDOS
REGIÓN ANTOFAGASTA	3	1.779	850	684	1.759	748	15	952	6.790	1	1.135	626	644	218	155	5	426	3.210
ANTOFAGASTA	2	1.172	548	377	867	468	6	596	4.036	0	762	398	573	122	103	1	269	2.228
2da. Comisaría Antofagasta	0	120	144	113	274	133	3	227	1.014	0	45	115	179	39	20	1	119	518
Cuadrante 08	0	20	22	15	55	28	0	40	180	0	3	21	21	7	2	0	24	78
Cuadrante 09	0	56	42	37	79	39	1	63	317	0	28	38	54	9	11	0	38	178
Cuadrante 09A	0	0	1	2	3	1	0	0	7	0	0	0	2	0	0	0	0	2
Cuadrante 10	0	20	36	23	58	28	1	43	209	0	7	21	36	1	5	0	21	91
Cuadrante 11	0	24	43	36	79	37	1	81	301	0	7	35	66	22	2	1	36	169
Subcomisaría Antofagasta Norte	2	216	164	85	304	151	0	216	1.138	0	134	81	140	41	29	0	92	517
Cuadrante 12	2	73	110	56	146	88	0	140	615	0	31	50	96	10	20	0	52	259
Cuadrante 13	0	141	54	27	157	63	0	76	518	0	101	31	41	31	9	0	40	253
Cuadrante 14	0	2	0	0	1	0	0	0	3	0	2	0	0	0	0	0	0	2
Cuadrante 15	0	0	0	1	0	0	0	0	1	0	0	0	1	0	0	0	0	1
Cuadrante 16	0	0	0	1	0	0	0	0	1	0	0	0	2	0	0	0	0	2
3ra. Comisaría Antofagasta	0	781	207	166	216	164	2	114	1.650	0	564	177	229	33	47	0	42	1.092
Cuadrante 01A	0	597	103	92	92	84	1	41	1.010	0	468	100	122	7	25	0	15	737
Cuadrante 01B	0	13	4	5	6	6	0	7	41	0	7	7	11	0	4	0	5	34
Cuadrante 02	0	86	36	12	46	43	0	16	239	0	42	30	15	8	13	0	5	113
Cuadrante 03	0	16	27	50	25	12	0	35	165	0	4	16	69	5	1	0	10	105
Cuadrante 04	0	69	37	7	47	19	1	15	195	0	43	24	12	13	4	0	7	103
Subcomisaría Playa Blanca	0	55	33	13	73	20	1	39	234	0	19	25	25	9	7	0	16	101
Cuadrante 05	0	25	11	9	28	13	1	11	98	0	10	10	16	1	2	0	5	44
Cuadrante 06	0	17	7	1	24	2	0	14	65	0	6	5	4	1	0	0	7	23
Cuadrante 07	0	13	15	3	21	5	0	14	71	0	3	10	5	7	5	0	4	34
CALAMA	1	558	236	285	827	260	9	288	2.464	1	354	165	59	77	51	4	130	841
1ra. Comisaría Calama	1	558	236	285	827	260	9	288	2.464	1	354	165	59	77	51	4	130	841
Cuadrante 01	0	390	94	103	269	125	4	45	1.030	0	292	85	22	43	31	1	21	495
Cuadrante 02	0	86	52	124	235	68	1	112	678	0	36	30	23	19	2	0	50	160
Cuadrante 03	0	35	31	23	106	10	3	23	231	0	10	14	7	3	2	2	6	44
Cuadrante 04	0	15	8	25	52	11	0	22	133	0	3	8	2	2	0	0	13	28
Cuadrante 05	1	32	51	10	165	46	1	86	392	1	13	28	5	10	16	1	40	114
TOCOPILLA	0	49	66	22	65	20	0	68	290	0	19	63	12	19	1	0	27	141
4ta. Comisaría Tocopilla	0	49	66	22	65	20	0	68	290	0	19	63	12	19	1	0	27	141
Cuadrante 01	0	36	38	14	38	12	0	34	172	0	17	41	8	14	1	0	15	96
Cuadrante 02	0	13	28	8	27	8	0	34	118	0	2	22	4	5	0	0	12	45

Delitos de Mayor Connotación Social (D.M.C.S.) Comunas con Plan Cuadrante de Seguridad Preventiva (P.C.S.P.) 1° Trimestre año 2017	CANTIDAD DE CASOS									CANTIDAD DE DETENIDOS								
	Homicidio	Hurto	Lesiones	Ley de Drogas	Robo con Fuerza	Robo con Violencia	Violación	Violencia Intrafamiliar	TOTAL 1° TRIMESTRE DE CASOS	Homicidio	Hurto	Lesiones	Ley de Drogas	Robo con Fuerza	Robo con Violencia	Violación	Violencia Intrafamiliar	TOTAL 1° TRIMESTRE DE DETENIDOS
REGIÓN ATACAMA	**0**	**500**	**270**	**109**	**732**	**237**	**4**	**439**	**2.291**	**0**	**249**	**153**	**188**	**111**	**64**	**1**	**132**	**898**
COPIAPO	**0**	**435**	**214**	**99**	**679**	**212**	**4**	**342**	**1.985**	**0**	**222**	**113**	**171**	**86**	**49**	**1**	**102**	**744**
2da. Comisaría Copiapó	**0**	**375**	**139**	**64**	**493**	**149**	**3**	**154**	**1.377**	**0**	**219**	**70**	**123**	**71**	**32**	**1**	**47**	**563**
Cuadrante 01	0	245	87	25	276	99	1	55	**788**	0	155	45	40	50	14	1	15	**320**
Cuadrante 02	0	51	30	19	106	29	1	45	**281**	0	20	18	50	4	5	0	17	**114**
Cuadrante 03	0	16	6	16	61	3	0	13	**115**	0	1	0	25	9	0	0	2	**37**
Cuadrante 04	0	26	6	2	32	8	1	28	**103**	0	18	1	4	7	9	0	7	**46**
Cuadrante 05	0	37	10	2	18	10	0	13	**90**	0	25	6	4	1	4	0	6	**46**
Retén Paipote.	**0**	**16**	**24**	**7**	**44**	**10**	**0**	**32**	**133**	**0**	**0**	**15**	**6**	**5**	**3**	**0**	**15**	**44**
Cuadrante 08	0	16	24	7	44	10	0	32	**133**	0	0	15	6	5	3	0	15	**44**
Subcomisaría Pedro León Gallo	**0**	**44**	**51**	**28**	**142**	**53**	**1**	**156**	**475**	**0**	**3**	**28**	**42**	**10**	**14**	**0**	**40**	**137**
Cuadrante 06	0	19	27	18	81	26	0	86	**257**	0	0	11	35	5	8	0	20	**79**
Cuadrante 07	0	25	24	10	61	27	1	70	**218**	0	3	17	7	5	6	0	20	**58**
VALLENAR	**0**	**65**	**56**	**10**	**53**	**25**	**0**	**97**	**306**	**0**	**27**	**40**	**17**	**25**	**15**	**0**	**30**	**154**
3ra. Comisaría Vallenar	**0**	**58**	**46**	**8**	**42**	**20**	**0**	**57**	**231**	**0**	**25**	**30**	**14**	**20**	**11**	**0**	**21**	**121**
Cuadrante 01	0	46	31	6	30	19	0	22	**154**	0	23	22	10	18	11	0	12	**96**
Cuadrante 02	0	12	15	2	12	1	0	35	**77**	0	2	8	4	2	0	0	9	**25**
Retén Carabinero Alfredo E. Rozas Bugueño	**0**	**7**	**10**	**2**	**11**	**5**	**0**	**40**	**75**	**0**	**2**	**10**	**3**	**5**	**4**	**0**	**9**	**33**
Cuadrante 03	0	7	10	2	11	5	0	40	**75**	0	2	10	3	5	4	0	9	**33**

Delitos de Mayor Connotación Social (D.M.C.S.) Comunas con Plan Cuadrante de Seguridad Preventiva (P.C.S.P.) 1° Trimestre año 2017	CANTIDAD DE CASOS									CANTIDAD DE DETENIDOS								
	Homicidio	Hurto	Lesiones	Ley de Drogas	Robo con Fuerza	Robo con Violencia	Violación	Violencia Intrafamiliar	TOTAL 1° TRIMESTRE DE CASOS	Homicidio	Hurto	Lesiones	Ley de Drogas	Robo con Fuerza	Robo con Violencia	Violación	Violencia Intrafamiliar	TOTAL 1° TRIMESTRE DE DETENIDOS
REGIÓN COQUIMBO	**6**	**1.627**	**800**	**220**	**2.257**	**712**	**18**	**1.268**	**6.908**	**2**	**704**	**324**	**257**	**212**	**78**	**3**	**270**	**1.850**
COQUIMBO	**3**	**467**	**285**	**72**	**890**	**263**	**10**	**457**	**2.447**	**1**	**174**	**93**	**93**	**66**	**22**	**1**	**99**	**549**
2da. Comisaría Coquimbo	**1**	**177**	**87**	**28**	**182**	**85**	**4**	**59**	**623**	**0**	**53**	**40**	**36**	**13**	**11**	**1**	**19**	**173**
Cuadrante 01	1	149	63	21	83	67	3	25	**412**	0	51	36	27	12	8	1	7	**142**
Cuadrante 03	0	28	24	7	99	18	1	34	**211**	0	2	4	9	1	3	0	12	**31**
Retén Cerro del Vigia*	**0**	**15**	**30**	**13**	**44**	**23**	**1**	**63**	**189**	**0**	**2**	**10**	**17**	**2**	**0**	**0**	**12**	**43**
Cuadrante 02	0	15	30	13	44	23	1	63	**189**	0	2	10	17	2	0	0	12	**43**
Subcomisaría Tierras Blancas	**0**	**67**	**83**	**8**	**164**	**55**	**2**	**119**	**498**	**0**	**22**	**24**	**12**	**29**	**5**	**0**	**26**	**118**
Cuadrante 05	0	53	56	6	79	45	1	69	**309**	0	20	14	10	12	5	0	15	**76**
Cuadrante 06	0	14	27	2	85	10	1	50	**189**	0	2	10	2	17	0	0	11	**42**
Tenencia Coquimbo Oriente	**0**	**51**	**36**	**7**	**183**	**55**	**1**	**90**	**423**	**0**	**24**	**6**	**7**	**12**	**1**	**0**	**15**	**65**
Cuadrante 07	0	33	25	4	129	35	0	50	**276**	0	13	6	4	8	1	0	10	**42**
Cuadrante 08	0	18	11	3	54	20	1	40	**147**	0	11	0	3	4	0	0	5	**23**
Tenencia La Herradura	**0**	**15**	**12**	**5**	**66**	**7**	**0**	**22**	**127**	**0**	**3**	**1**	**9**	**3**	**2**	**0**	**1**	**19**
Cuadrante 10	0	15	12	5	66	7	0	22	**127**	0	3	1	9	3	2	0	1	**19**
Tenencia Las Encinas	**2**	**85**	**17**	**8**	**105**	**26**	**1**	**56**	**300**	**1**	**58**	**4**	**10**	**6**	**3**	**0**	**14**	**96**
Cuadrante 04	2	85	17	8	105	26	1	56	**300**	1	58	4	10	6	3	0	14	**96**
Tenencia Peñuelas	**0**	**57**	**20**	**3**	**146**	**12**	**1**	**48**	**287**	**0**	**12**	**8**	**2**	**1**	**0**	**0**	**12**	**35**
Cuadrante 09	0	55	19	3	145	12	1	47	**282**	0	12	8	2	1	0	0	12	**35**
Cuadrante 11	0	2	1	0	1	0	0	1	**5**	0	0	0	0	0	0	0	0	**0**
ILLAPEL	**1**	**33**	**16**	**10**	**43**	**27**	**0**	**33**	**163**	**1**	**13**	**11**	**14**	**17**	**3**	**0**	**14**	**73**
4ta. Comisaría Illapel	**1**	**33**	**16**	**10**	**43**	**27**	**0**	**33**	**163**	**1**	**13**	**11**	**14**	**17**	**3**	**0**	**14**	**73**
Cuadrante 01	1	27	11	8	31	16	0	22	**116**	1	10	8	13	16	1	0	8	**57**
Cuadrante 02	0	6	5	2	12	11	0	11	**47**	0	3	3	1	1	2	0	6	**16**

***Nota**: El Retén Cerro del Vigía en la actualidad solo funciona como guardia, y la 2° Com. Coquimbo asume como parte de su sector territorial el cuadrante 02.

Delitos de Mayor Connotación Social (D.M.C.S.) Comunas con Plan Cuadrante de Seguridad Preventiva (P.C.S.P.) 1° Trimestre año 2017	CANTIDAD DE CASOS									CANTIDAD DE DETENIDOS								
	Homicidio	Hurto	Lesiones	Ley de Drogas	Robo con Fuerza	Robo con Violencia	Violación	Violencia Intrafamiliar	TOTAL 1° TRIMESTRE DE CASOS	Homicidio	Hurto	Lesiones	Ley de Drogas	Robo con Fuerza	Robo con Violencia	Violación	Violencia Intrafamiliar	TOTAL 1° TRIMESTRE DE DETENIDOS
LA SERENA	**2**	**852**	**369**	**106**	**982**	**307**	**6**	**593**	**3.217**	**0**	**369**	**150**	**122**	**44**	**32**	**1**	**126**	**844**
1ra. Comisaría La Serena	**0**	**610**	**153**	**72**	**478**	**161**	**4**	**120**	**1.598**	**0**	**332**	**82**	**93**	**34**	**24**	**1**	**25**	**591**
Cuadrante 04	0	186	71	38	121	92	2	23	**533**	0	80	30	43	12	18	1	9	**193**
Cuadrante 05	0	33	20	12	86	18	0	29	**198**	0	6	6	15	2	2	0	4	**35**
Cuadrante 06	0	36	12	1	50	11	0	13	**123**	0	12	8	0	2	0	0	2	**24**
Cuadrante 07	0	38	9	3	80	12	2	31	**175**	0	12	1	3	5	0	0	3	**24**
Cuadrante 08	0	317	41	18	141	28	0	24	**569**	0	222	37	32	13	4	0	7	**315**
Subcomisaría La Florida	**0**	**30**	**32**	**2**	**92**	**24**	**0**	**69**	**249**	**0**	**3**	**6**	**1**	**0**	**2**	**0**	**17**	**29**
Cuadrante 09	0	20	30	2	64	20	0	47	**183**	0	1	6	1	0	2	0	13	**23**
Cuadrante 10	0	10	2	0	28	4	0	22	**66**	0	2	0	0	0	0	0	4	**6**
6ta. Comisaría Las Compañías	**2**	**212**	**184**	**32**	**412**	**122**	**2**	**404**	**1.370**	**0**	**34**	**62**	**28**	**10**	**6**	**0**	**84**	**224**
Cuadrante 01	0	80	72	16	136	38	0	162	**504**	0	12	40	16	0	4	0	26	**98**
Cuadrante 02	0	100	70	12	190	52	2	118	**544**	0	22	4	12	10	2	0	32	**82**
Cuadrante 03	2	32	42	4	86	32	0	124	**322**	0	0	18	0	0	0	0	26	**44**
OVALLE	**0**	**233**	**100**	**25**	**304**	**103**	**1**	**133**	**899**	**0**	**140**	**56**	**26**	**80**	**16**	**0**	**22**	**340**
3ra. Comisaría Ovalle	**0**	**233**	**100**	**25**	**304**	**103**	**1**	**133**	**899**	**0**	**140**	**56**	**26**	**80**	**16**	**0**	**22**	**340**
Cuadrante 01	0	146	29	9	89	48	1	16	**338**	0	116	22	10	35	7	0	2	**192**
Cuadrante 02	0	29	28	13	68	22	0	56	**216**	0	7	10	11	13	5	0	11	**57**
Cuadrante 03	0	13	17	3	61	12	0	25	**131**	0	0	14	5	12	1	0	4	**36**
Cuadrante 04	0	45	26	0	86	21	0	36	**214**	0	17	10	0	20	3	0	5	**55**
VICUÑA	**0**	**42**	**30**	**7**	**38**	**12**	**1**	**52**	**182**	**0**	**8**	**14**	**2**	**5**	**5**	**1**	**9**	**44**
5ta. Comisaría Vicuña	**0**	**42**	**30**	**7**	**38**	**12**	**1**	**52**	**182**	**0**	**8**	**14**	**2**	**5**	**5**	**1**	**9**	**44**
Cuadrante 01	0	35	24	3	35	12	1	39	**149**	0	6	11	2	5	5	1	6	**36**
Cuadrante 02	0	7	6	4	3	0	0	13	**33**	0	2	3	0	0	0	0	3	**8**

Delitos de Mayor Connotación Social (D.M.C.S.) Comunas con Plan Cuadrante de Seguridad Preventiva (P.C.S.P.) 1° Trimestre año 2017	CANTIDAD DE CASOS									CANTIDAD DE DETENIDOS								
	Homicidio	Hurto	Lesiones	Ley de Drogas	Robo con Fuerza	Robo con Violencia	Violación	Violencia Intrafamiliar	TOTAL 1° TRIMESTRE DE CASOS	Homicidio	Hurto	Lesiones	Ley de Drogas	Robo con Fuerza	Robo con Violencia	Violación	Violencia Intrafamiliar	TOTAL 1° TRIMESTRE DE DETENIDOS
REGIÓN VALPARAÍSO	**14**	**4.292**	**1.877**	**859**	**5.020**	**2.259**	**40**	**2.384**	**16.745**	**5**	**2.050**	**1.048**	**907**	**460**	**369**	**4**	**600**	**5.443**
CALERA	**0**	**130**	**45**	**7**	**108**	**37**	**0**	**70**	**397**	**0**	**106**	**17**	**8**	**30**	**4**	**0**	**16**	**181**
7ma. Comisaría La Calera	**0**	**130**	**45**	**7**	**108**	**37**	**0**	**70**	**397**	**0**	**106**	**17**	**8**	**30**	**4**	**0**	**16**	**181**
Cuadrante 01	0	123	39	6	96	35	0	57	**356**	0	103	15	7	27	3	0	11	**166**
Cuadrante 02	0	7	6	1	12	2	0	13	**41**	0	3	2	1	3	1	0	5	**15**
CARTAGENA	**0**	**75**	**61**	**81**	**204**	**54**	**3**	**78**	**556**	**0**	**41**	**60**	**102**	**30**	**19**	**0**	**43**	**295**
2da. Comisaría Cartagena	**0**	**75**	**61**	**81**	**204**	**54**	**3**	**78**	**556**	**0**	**41**	**60**	**102**	**30**	**19**	**0**	**43**	**295**
Cuadrante 01	0	26	24	47	76	20	1	29	**223**	0	5	16	62	13	8	0	19	**123**
Cuadrante 02	0	34	26	21	50	20	2	28	**181**	0	30	32	24	6	8	0	15	**115**
Cuadrante 03	0	15	11	13	78	14	0	21	**152**	0	6	12	16	11	3	0	9	**57**
CASABLANCA	**0**	**39**	**30**	**22**	**67**	**16**	**0**	**41**	**215**	**0**	**11**	**12**	**7**	**0**	**2**	**0**	**18**	**50**
5ta. Comisaría Casablanca	**0**	**39**	**30**	**22**	**67**	**16**	**0**	**41**	**215**	**0**	**11**	**12**	**7**	**0**	**2**	**0**	**18**	**50**
Cuadrante 01	0	29	16	11	45	12	0	16	**129**	0	8	4	2	0	1	0	4	**19**
Cuadrante 02	0	10	14	11	22	4	0	25	**86**	0	3	8	5	0	1	0	14	**31**
CONCON	**0**	**102**	**69**	**6**	**275**	**41**	**1**	**67**	**561**	**0**	**28**	**18**	**10**	**16**	**9**	**0**	**21**	**102**
4ta. Comisaría Concón	**0**	**102**	**69**	**6**	**275**	**41**	**1**	**67**	**561**	**0**	**28**	**18**	**10**	**16**	**9**	**0**	**21**	**102**
Cuadrante 01	0	51	41	4	151	27	1	41	**316**	0	18	11	7	8	7	0	14	**65**
Cuadrante 02	0	51	28	2	124	14	0	26	**245**	0	10	7	3	8	2	0	7	**37**
LA LIGUA	**0**	**55**	**27**	**13**	**59**	**16**	**0**	**51**	**221**	**0**	**34**	**27**	**8**	**9**	**3**	**0**	**19**	**100**
1ra. Comisaría La Ligua	**0**	**55**	**26**	**10**	**48**	**16**	**0**	**39**	**194**	**0**	**34**	**25**	**8**	**9**	**3**	**0**	**17**	**96**
Cuadrante 01	0	43	20	9	35	15	0	28	**150**	0	24	21	7	9	3	0	12	**76**
Cuadrante 02	0	12	6	1	13	1	0	11	**44**	0	10	4	1	0	0	0	5	**20**
Retén Valle Hermoso	**0**	**0**	**1**	**3**	**11**	**0**	**0**	**12**	**27**	**0**	**0**	**2**	**0**	**0**	**0**	**0**	**2**	**4**
Cuadrante 03	0	0	1	3	11	0	0	12	**27**	0	0	2	0	0	0	0	2	**4**
LIMACHE	**5**	**69**	**34**	**26**	**72**	**26**	**0**	**66**	**298**	**2**	**41**	**33**	**23**	**29**	**6**	**0**	**26**	**160**
3ra. Comisaría Limache	**5**	**69**	**34**	**26**	**72**	**26**	**0**	**66**	**298**	**2**	**41**	**33**	**23**	**29**	**6**	**0**	**26**	**160**
Cuadrante 01	3	36	14	10	43	11	0	26	**143**	0	25	20	8	19	4	0	13	**89**
Cuadrante 02	2	33	20	16	29	15	0	40	**155**	2	16	13	15	10	2	0	13	**71**
LLAYLLAY	**1**	**39**	**37**	**22**	**44**	**22**	**0**	**56**	**221**	**0**	**7**	**22**	**2**	**4**	**8**	**0**	**11**	**54**
Subcomisaría Llay Llay	**1**	**39**	**37**	**22**	**44**	**22**	**0**	**56**	**221**	**0**	**7**	**22**	**2**	**4**	**8**	**0**	**11**	**54**
Cuadrante 01	0	31	23	15	28	17	0	26	**140**	0	7	10	2	4	6	0	4	**33**
Cuadrante 02	1	1	5	1	10	2	0	12	**32**	0	0	2	0	0	2	0	6	**10**
Cuadrante 03	0	7	9	6	6	3	0	18	**49**	0	0	10	0	0	0	0	1	**11**
LOS ANDES	**0**	**209**	**80**	**29**	**147**	**59**	**0**	**112**	**636**	**0**	**123**	**53**	**24**	**20**	**10**	**0**	**42**	**272**
3ra. Comisaría Los Andes	**0**	**209**	**80**	**29**	**147**	**59**	**0**	**112**	**636**	**0**	**123**	**53**	**24**	**20**	**10**	**0**	**42**	**272**
Cuadrante 01	0	72	34	9	41	31	0	18	**205**	0	35	31	8	8	4	0	11	**97**
Cuadrante 02	0	116	23	8	44	11	0	27	**229**	0	88	11	6	5	5	0	8	**123**
Cuadrante 03	0	17	13	5	43	15	0	47	**140**	0	0	5	5	7	1	0	16	**34**
Cuadrante 04	0	4	10	7	19	2	0	20	**62**	0	0	6	5	0	0	0	7	**18**

Delitos de Mayor Connotación Social (D.M.C.S.) Comunas con Plan Cuadrante de Seguridad Preventiva (P.C.S.P.) 1° Trimestre año 2017	CANTIDAD DE CASOS									CANTIDAD DE DETENIDOS								
	Homicidio	Hurto	Lesiones	Ley de Drogas	Robo con Fuerza	Robo con Violencia	Violación	Violencia Intrafamiliar	TOTAL 1° TRIMESTRE DE CASOS	Homicidio	Hurto	Lesiones	Ley de Drogas	Robo con Fuerza	Robo con Violencia	Violación	Violencia Intrafamiliar	TOTAL 1° TRIMESTRE DE DETENIDOS
QUILLOTA	**1**	**132**	**62**	**21**	**130**	**49**	**1**	**98**	**494**	**1**	**84**	**38**	**9**	**21**	**12**	**1**	**15**	**181**
4ta. Comisaría Quillota	**1**	**132**	**62**	**21**	**130**	**49**	**1**	**98**	**494**	**1**	**84**	**38**	**9**	**21**	**12**	**1**	**15**	**181**
Cuadrante 01	1	85	34	9	70	25	0	40	**264**	1	47	24	3	9	5	0	4	**93**
Cuadrante 02	0	47	28	12	60	24	1	58	**230**	0	37	14	6	12	7	1	11	**88**
QUILPUE	**0**	**337**	**150**	**13**	**451**	**172**	**3**	**290**	**1.416**	**0**	**136**	**71**	**10**	**22**	**32**	**0**	**56**	**327**
2da. Comisaría Quilpué	**0**	**188**	**92**	**9**	**244**	**95**	**1**	**163**	**792**	**0**	**52**	**48**	**7**	**9**	**21**	**0**	**30**	**167**
Cuadrante 06	0	28	38	2	82	31	0	68	**249**	0	1	14	1	4	6	0	12	**38**
Cuadrante 07	0	140	26	3	111	48	1	52	**381**	0	50	16	3	5	8	0	10	**92**
Cuadrante 08	0	20	28	4	51	16	0	43	**162**	0	1	18	3	0	7	0	8	**37**
Tenencia El Belloto	**0**	**149**	**58**	**4**	**207**	**77**	**2**	**127**	**624**	**0**	**84**	**23**	**3**	**13**	**11**	**0**	**26**	**160**
Cuadrante 09	0	149	58	4	207	77	2	127	**624**	0	84	23	3	13	11	0	26	**160**
QUINTERO	**0**	**55**	**72**	**8**	**221**	**34**	**1**	**68**	**459**	**0**	**11**	**30**	**7**	**7**	**4**	**0**	**17**	**76**
Subcomisaría Quintero	**0**	**55**	**72**	**8**	**221**	**34**	**1**	**68**	**459**	**0**	**11**	**30**	**7**	**7**	**4**	**0**	**17**	**76**
Cuadrante 01	0	45	51	2	147	22	1	48	**316**	0	9	20	3	2	4	0	12	**50**
Cuadrante 02	0	10	21	6	74	12	0	20	**143**	0	2	10	4	5	0	0	5	**26**
SAN ANTONIO	**0**	**229**	**127**	**126**	**270**	**117**	**3**	**146**	**1.018**	**0**	**124**	**92**	**176**	**34**	**21**	**0**	**43**	**490**
1ra. Comisaría San Antonio	**0**	**183**	**91**	**79**	**183**	**80**	**2**	**84**	**702**	**0**	**121**	**77**	**108**	**20**	**13**	**0**	**27**	**366**
Cuadrante 01	0	115	63	47	105	49	1	55	**435**	0	69	56	64	13	5	0	17	**224**
Cuadrante 02	0	68	28	32	78	31	1	29	**267**	0	52	21	44	7	8	0	10	**142**
Subcomisaría Llo Lleo	**0**	**46**	**36**	**47**	**87**	**37**	**1**	**62**	**316**	**0**	**3**	**15**	**68**	**14**	**8**	**0**	**16**	**124**
Cuadrante 03	0	31	19	19	35	19	1	21	**145**	0	3	8	36	5	5	0	4	**61**
Cuadrante 04	0	15	17	28	52	18	0	41	**171**	0	0	7	32	9	3	0	12	**63**
SAN FELIPE	**0**	**143**	**110**	**138**	**334**	**106**	**0**	**185**	**1.016**	**0**	**42**	**58**	**23**	**27**	**9**	**0**	**47**	**206**
2da. Comisaría San Felipe	**0**	**132**	**104**	**133**	**307**	**106**	**0**	**169**	**951**	**0**	**42**	**55**	**21**	**21**	**9**	**0**	**45**	**193**
Cuadrante 01	0	59	31	25	90	53	0	25	**283**	0	12	13	6	5	1	0	4	**41**
Cuadrante 02	0	39	42	87	114	29	0	81	**392**	0	20	21	5	13	4	0	25	**88**
Cuadrante 03	0	34	31	21	103	24	0	63	**276**	0	10	21	10	3	4	0	16	**64**
Retén Curimón	**0**	**11**	**6**	**5**	**27**	**0**	**0**	**16**	**65**	**0**	**0**	**3**	**2**	**6**	**0**	**0**	**2**	**13**
Cuadrante 04	0	11	6	5	27	0	0	16	**65**	0	0	3	2	6	0	0	2	**13**
VILLA ALEMANA	**0**	**180**	**136**	**39**	**369**	**106**	**1**	**220**	**1.051**	**0**	**78**	**63**	**36**	**46**	**11**	**0**	**26**	**260**
6ta. Comisaría Villa Alemana	**0**	**180**	**136**	**39**	**369**	**106**	**1**	**220**	**1.051**	**0**	**78**	**63**	**36**	**46**	**11**	**0**	**26**	**260**
Cuadrante 18	0	11	12	6	66	16	1	41	**153**	0	0	9	5	11	1	0	3	**29**
Cuadrante 19	0	43	34	9	66	25	0	31	**208**	0	12	17	7	17	2	0	4	**59**
Cuadrante 20	0	65	49	12	143	41	0	92	**402**	0	33	20	12	11	4	0	10	**90**
Cuadrante 21	0	61	41	12	94	24	0	56	**288**	0	33	17	12	7	4	0	9	**82**

Delitos de Mayor Connotación Social (D.M.C.S.) Comunas con Plan Cuadrante de Seguridad Preventiva (P.C.S.P.) 1° Trimestre año 2017	CANTIDAD DE CASOS									CANTIDAD DE DETENIDOS								
	Homicidio	Hurto	Lesiones	Ley de Drogas	Robo con Fuerza	Robo con Violencia	Violación	Violencia Intrafamiliar	TOTAL 1° TRIMESTRE DE CASOS	Homicidio	Hurto	Lesiones	Ley de Drogas	Robo con Fuerza	Robo con Violencia	Violación	Violencia Intrafamiliar	TOTAL 1° TRIMESTRE DE DETENIDOS
VALPARAISO	**5**	**816**	**480**	**198**	**998**	**875**	**13**	**392**	**3.777**	**1**	**328**	**254**	**313**	**83**	**133**	**3**	**83**	**1.198**
8va. Comisaría Florida	**1**	**45**	**39**	**26**	**119**	**52**	**3**	**41**	**326**	**0**	**8**	**30**	**40**	**14**	**16**	**1**	**14**	**123**
Cuadrante 16	0	6	11	2	21	10	0	19	**69**	0	0	3	3	0	0	0	7	**13**
Cuadrante 17	0	21	19	7	47	18	2	15	**129**	0	7	23	9	5	7	1	4	**56**
Cuadrante 18	1	18	9	17	51	24	1	7	**128**	0	1	4	28	9	9	0	3	**54**
1ra. Comisaría Sur Valparaíso	**1**	**72**	**63**	**15**	**157**	**88**	**3**	**63**	**462**	**1**	**4**	**22**	**17**	**11**	**7**	**1**	**10**	**73**
Cuadrante 01	1	61	35	11	128	69	3	32	**340**	1	3	16	11	10	4	1	6	**52**
Cuadrante 02	0	11	28	4	29	19	0	31	**122**	0	1	6	6	1	3	0	4	**21**
Tenencia Cordillera	**0**	**32**	**47**	**4**	**51**	**39**	**1**	**44**	**218**	**0**	**15**	**16**	**6**	**4**	**4**	**0**	**6**	**51**
Cuadrante 03	0	32	47	4	51	39	1	44	**218**	0	15	16	6	4	4	0	6	**51**
2da. Comisaría Central Valparaíso	**1**	**430**	**169**	**126**	**268**	**471**	**1**	**36**	**1.502**	**0**	**182**	**97**	**218**	**38**	**84**	**0**	**6**	**625**
Cuadrante 04	1	271	88	50	158	246	1	15	**830**	0	136	55	79	23	45	0	2	**340**
Cuadrante 05	0	159	81	76	110	225	0	21	**672**	0	46	42	139	15	39	0	4	**285**
3ra. Comisaría Norte Valparaíso	**0**	**113**	**28**	**5**	**105**	**98**	**1**	**35**	**385**	**0**	**76**	**18**	**5**	**7**	**16**	**0**	**15**	**137**
Cuadrante 06	0	90	19	3	53	64	0	21	**250**	0	74	11	2	5	5	0	12	**109**
Cuadrante 07	0	17	4	2	33	28	0	9	**93**	0	2	2	3	2	11	0	3	**23**
Cuadrante 08	0	6	5	0	19	6	1	5	**42**	0	0	5	0	0	0	0	0	**5**
Retén Cabo 1° Juan Carlos Silva Toro	**1**	**14**	**28**	**10**	**48**	**28**	**1**	**34**	**164**	**0**	**2**	**10**	**13**	**1**	**1**	**1**	**8**	**36**
Cuadrante 15	1	14	28	10	48	28	1	34	**164**	0	2	10	13	1	1	1	8	**36**
Subcomisaría Las Cañas	**1**	**8**	**18**	**3**	**42**	**15**	**0**	**26**	**113**	**0**	**0**	**4**	**3**	**1**	**2**	**0**	**5**	**15**
Cuadrante 12	1	8	18	3	42	15	0	26	**113**	0	0	4	3	1	2	0	5	**15**
Subcomisaría Placilla de Peñuelas	**0**	**69**	**38**	**6**	**110**	**36**	**0**	**49**	**308**	**0**	**28**	**31**	**8**	**2**	**0**	**0**	**10**	**79**
Cuadrante 13	0	7	9	2	19	10	0	9	**56**	0	0	5	3	0	0	0	1	**9**
Cuadrante 14	0	62	29	4	91	26	0	40	**252**	0	28	26	5	2	0	0	9	**70**
Tenencia O'Higgins	**0**	**23**	**24**	**0**	**52**	**17**	**3**	**27**	**146**	**0**	**12**	**14**	**0**	**3**	**0**	**0**	**5**	**34**
Cuadrante 10	0	15	7	0	28	9	1	12	**72**	0	11	6	0	0	0	0	1	**18**
Cuadrante 11	0	8	17	0	24	8	2	15	**74**	0	1	8	0	3	0	0	4	**16**
Tenencia Rodelillo	**0**	**10**	**26**	**3**	**46**	**31**	**0**	**37**	**153**	**0**	**1**	**12**	**3**	**2**	**3**	**0**	**4**	**25**
Cuadrante 09	0	10	26	3	46	31	0	37	**153**	0	1	12	3	2	3	0	4	**25**

Comunas con Plan Cuadrante de Seguridad Preventiva (P.C.S.P.) 1° Trimestre año 2017	Homicidio	Hurto	Lesiones	Ley de Drogas	Robo con Fuerza	Robo con Violencia	Violación	Violencia Intrafamiliar	TOTAL 1° TRIMESTRE DE CASOS	Homicidio	Hurto	Lesiones	Ley de Drogas	Robo con Fuerza	Robo con Violencia	Violación	Violencia Intrafamiliar	TOTAL 1° TRIMESTRE DE DETENIDOS
VIÑA DEL MAR	**2**	**1.682**	**357**	**110**	**1.271**	**529**	**14**	**444**	**4.409**	**1**	**856**	**200**	**149**	**82**	**86**	**0**	**117**	**1.491**
1ra. Comisaría Viña del Mar	**0**	**1.268**	**126**	**32**	**559**	**277**	**2**	**50**	**2.314**	**0**	**700**	**97**	**55**	**40**	**50**	**0**	**11**	**953**
Cuadrante 01	*0*	*256*	*39*	*8*	*178*	*77*	*1*	*12*	**571**	*0*	*58*	*31*	*13*	*13*	*16*	*0*	*4*	**135**
Cuadrante 02	*0*	*498*	*27*	*6*	*266*	*68*	*1*	*21*	**887**	*0*	*333*	*20*	*12*	*14*	*9*	*0*	*4*	**392**
Cuadrante 03	*0*	*514*	*60*	*18*	*115*	*132*	*0*	*17*	**856**	*0*	*309*	*46*	*30*	*13*	*25*	*0*	*3*	**426**
Tenencia Nueva Aurora	**0**	**21**	**14**	**2**	**63**	**40**	**0**	**36**	**176**	**0**	**2**	**7**	**2**	**1**	**5**	**0**	**8**	**25**
Cuadrante 05	*0*	*21*	*14*	*2*	*63*	*40*	*0*	*36*	**176**	*0*	*2*	*7*	*2*	*1*	*5*	*0*	*8*	**25**
Tenencia Recreo.	**0**	**29**	**24**	**3**	**72**	**33**	**3**	**20**	**184**	**0**	**3**	**6**	**3**	**6**	**1**	**0**	**4**	**23**
Cuadrante 04	*0*	*29*	*24*	*3*	*72*	*33*	*3*	*20*	**184**	*0*	*3*	*6*	*3*	*6*	*1*	*0*	*4*	**23**
5ta. Comisaría Viña del Mar	**0**	**86**	**59**	**30**	**212**	**74**	**3**	**161**	**625**	**0**	**40**	**17**	**34**	**12**	**9**	**0**	**52**	**164**
Cuadrante 06	*0*	*63*	*13*	*9*	*114*	*30*	*0*	*29*	**258**	*0*	*35*	*1*	*14*	*4*	*7*	*0*	*9*	**70**
Cuadrante 07	*0*	*11*	*17*	*13*	*47*	*22*	*0*	*53*	**163**	*0*	*4*	*5*	*9*	*3*	*0*	*0*	*20*	**41**
Cuadrante 08	*0*	*4*	*3*	*0*	*19*	*5*	*2*	*12*	**45**	*0*	*0*	*0*	*0*	*3*	*1*	*0*	*5*	**9**
Cuadrante 09	*0*	*8*	*26*	*8*	*32*	*17*	*1*	*67*	**159**	*0*	*1*	*11*	*11*	*2*	*1*	*0*	*18*	**44**
Subcomisaría Forestal	**2**	**38**	**56**	**26**	**93**	**38**	**2**	**73**	**328**	**1**	**1**	**24**	**38**	**4**	**11**	**0**	**17**	**96**
Cuadrante 13	*2*	*38*	*56*	*26*	*93*	*38*	*2*	*73*	**328**	*1*	*1*	*24*	*38*	*4*	*11*	*0*	*17*	**96**
Subcomisaría Gómez Carreño	**0**	**45**	**19**	**3**	**71**	**23**	**4**	**52**	**217**	**0**	**27**	**14**	**3**	**5**	**3**	**0**	**11**	**63**
Cuadrante 10	*0*	*45*	*19*	*3*	*71*	*23*	*4*	*52*	**217**	*0*	*27*	*14*	*3*	*5*	*3*	*0*	*11*	**63**
Tenencia Reñaca	**0**	**99**	**20**	**8**	**123**	**18**	**0**	**14**	**282**	**0**	**15**	**18**	**7**	**8**	**7**	**0**	**5**	**60**
Cuadrante 12	*0*	*99*	*20*	*8*	*123*	*18*	*0*	*14*	**282**	*0*	*15*	*18*	*7*	*8*	*7*	*0*	*5*	**60**
Tenencia Reñaca Alto	**0**	**96**	**39**	**6**	**78**	**26**	**0**	**38**	**283**	**0**	**68**	**17**	**7**	**6**	**0**	**0**	**9**	**107**
Cuadrante 11	*0*	*96*	*39*	*6*	*78*	*26*	*0*	*38*	**283**	*0*	*68*	*17*	*7*	*6*	*0*	*0*	*9*	**107**

Delitos de Mayor Connotación Social (D.M.C.S.) Comunas con Plan Cuadrante de Seguridad Preventiva (P.C.S.P.) 1° Trimestre año 2017	CANTIDAD DE CASOS									CANTIDAD DE DETENIDOS								
	Homicidio	Hurto	Lesiones	Ley de Drogas	Robo con Fuerza	Robo con Violencia	Violación	Violencia Intrafamiliar	TOTAL 1° TRIMESTRE DE CASOS	Homicidio	Hurto	Lesiones	Ley de Drogas	Robo con Fuerza	Robo con Violencia	Violación	Violencia Intrafamiliar	TOTAL 1° TRIMESTRE DE DETENIDOS
REGIÓN LIB. BDO. O'HIGGINS	1	1.650	737	273	1.654	557	13	1.100	5.985	1	939	474	263	206	116	6	327	2.332
CHIMBARONGO	0	27	29	19	33	7	0	24	139	0	7	22	13	1	1	0	9	53
Subcomisaría Chimbarongo	0	27	29	19	33	7	0	24	139	0	7	22	13	1	1	0	9	53
Cuadrante 01	0	21	21	10	28	4	0	18	102	0	6	19	8	1	0	0	6	40
Cuadrante 02	0	6	8	9	5	3	0	6	37	0	1	3	5	0	1	0	3	13
GRANEROS	0	69	61	15	104	24	0	51	324	0	24	37	17	16	9	0	18	121
2da. Comisaría Graneros	0	69	61	15	104	24	0	51	324	0	24	37	17	16	9	0	18	121
Cuadrante 01	0	22	23	2	32	6	0	14	99	0	9	10	4	4	5	0	5	37
Cuadrante 02	0	47	38	13	72	18	0	37	225	0	15	27	13	12	4	0	13	84
LAS CABRAS	0	14	14	4	17	0	1	27	77	0	7	10	8	2	0	1	5	33
Subcomisaría Las Cabras	0	14	14	4	17	0	1	27	77	0	7	10	8	2	0	1	5	33
Cuadrante 01	0	10	7	1	13	0	0	12	43	0	5	5	0	2	0	0	3	15
Cuadrante 02	0	4	7	3	4	0	1	15	34	0	2	5	8	0	0	1	2	18
MACHALI	0	36	31	21	114	24	0	56	282	0	6	9	24	13	6	0	15	73
Subcomisaría Machalí.	0	36	31	21	114	24	0	56	282	0	6	9	24	13	6	0	15	73
Cuadrante 01	0	17	22	10	44	11	0	33	137	0	2	3	13	5	1	0	9	33
Cuadrante 02	0	19	9	11	70	13	0	23	145	0	4	6	11	8	5	0	6	40
RANCAGUA	1	933	298	74	883	359	6	441	2.995	1	609	176	94	120	64	0	142	1.206
1ra. Comisaría Rancagua	1	661	159	54	602	222	1	248	1.948	1	420	113	65	100	46	0	98	843
Cuadrante 01	0	493	66	25	233	132	0	35	984	0	355	58	30	59	34	0	14	550
Cuadrante 02	0	41	16	3	84	25	0	23	192	0	8	3	2	0	3	0	7	23
Cuadrante 03	0	73	37	10	127	37	0	69	353	0	30	25	13	29	3	0	25	125
Cuadrante 04	0	21	19	8	76	11	1	44	180	0	3	3	12	8	5	0	19	50
Cuadrante 05	1	33	21	8	82	17	0	77	239	1	24	24	8	4	1	0	33	95
3ra. Comisaría Rancagua Oriente	0	194	59	5	196	58	2	78	592	0	143	28	6	10	13	0	19	219
Cuadrante 06	0	98	19	3	64	19	0	21	224	0	73	6	3	2	5	0	4	93
Cuadrante 07	0	14	6	1	56	15	2	26	120	0	4	4	1	3	3	0	8	23
Cuadrante 08	0	82	34	1	76	24	0	31	248	0	66	18	2	5	5	0	7	103
Subcomisaría Diego Portales	0	78	80	15	85	79	3	115	455	0	46	35	23	10	5	0	25	144
Cuadrante 09	0	14	27	6	36	25	2	49	159	0	2	17	5	6	1	0	8	39
Cuadrante 10	0	64	53	9	49	54	1	66	296	0	44	18	18	4	4	0	17	105
RENGO	0	150	85	32	71	33	1	100	472	0	96	77	38	9	9	0	32	261
4ta. Comisaría Rengo	0	150	85	32	71	33	1	100	472	0	96	77	38	9	9	0	32	261
Cuadrante 01	0	133	50	19	53	29	0	69	353	0	93	44	23	7	7	0	20	194
Cuadrante 02	0	17	35	13	18	4	1	31	119	0	3	33	15	2	2	0	12	67
REQUINOA	0	33	26	10	64	9	2	40	184	0	4	8	11	8	6	1	9	47
Subcomisaría Requinoa	0	33	26	10	64	9	2	40	184	0	4	8	11	8	6	1	9	47
Cuadrante 01	0	23	19	7	28	5	0	25	107	0	4	8	8	2	5	0	5	32
Cuadrante 02	0	10	7	3	36	4	2	15	77	0	0	0	3	6	1	1	4	15

Delitos de Mayor Connotación Social (D.M.C.S.) Comunas con Plan Cuadrante de Seguridad Preventiva (P.C.S.P.) 1° Trimestre año 2017	CANTIDAD DE CASOS									CANTIDAD DE DETENIDOS								
	Homicidio	Hurto	Lesiones	Ley de Drogas	Robo con Fuerza	Robo con Violencia	Violación	Violencia Intrafamiliar	TOTAL 1° TRIMESTRE DE CASOS	Homicidio	Hurto	Lesiones	Ley de Drogas	Robo con Fuerza	Robo con Violencia	Violación	Violencia Intrafamiliar	TOTAL 1° TRIMESTRE DE DETENIDOS
SAN FERNANDO	**0**	**185**	**91**	**57**	**234**	**65**	**1**	**201**	**834**	**0**	**79**	**64**	**17**	**15**	**14**	**0**	**42**	**231**
1ra. Comisaría San Fernando	**0**	**185**	**91**	**57**	**234**	**65**	**1**	**201**	**834**	**0**	**79**	**64**	**17**	**15**	**14**	**0**	**42**	**231**
Cuadrante 01	*0*	*144*	*48*	*27*	*158*	*36*	*0*	*57*	**470**	*0*	*75*	*32*	*8*	*12*	*7*	*0*	*13*	**147**
Cuadrante 02	*0*	*35*	*33*	*28*	*60*	*19*	*1*	*125*	**301**	*0*	*3*	*24*	*7*	*3*	*5*	*0*	*25*	**67**
Cuadrante 03	*0*	*6*	*10*	*2*	*16*	*10*	*0*	*19*	**63**	*0*	*1*	*8*	*2*	*0*	*2*	*0*	*4*	**17**
SAN FRANCISCO DE MOSTAZAL	**0**	**34**	**26**	**9**	**52**	**12**	**0**	**29**	**162**	**0**	**12**	**7**	**8**	**9**	**4**	**0**	**10**	**50**
Subcomisaría San Francisco de Mostazal	**0**	**34**	**26**	**9**	**52**	**12**	**0**	**29**	**162**	**0**	**12**	**7**	**8**	**9**	**4**	**0**	**10**	**50**
Cuadrante 01	*0*	*11*	*13*	*7*	*23*	*10*	*0*	*14*	**78**	*0*	*0*	*4*	*5*	*5*	*4*	*0*	*6*	**24**
Cuadrante 02	*0*	*23*	*13*	*2*	*29*	*2*	*0*	*15*	**84**	*0*	*12*	*3*	*3*	*4*	*0*	*0*	*4*	**26**
SAN VICENTE	**0**	**87**	**36**	**18**	**35**	**12**	**2**	**65**	**255**	**0**	**45**	**28**	**21**	**10**	**0**	**4**	**26**	**134**
6ta. Comisaría San Vicente	**0**	**87**	**36**	**18**	**35**	**12**	**2**	**65**	**255**	**0**	**45**	**28**	**21**	**10**	**0**	**4**	**26**	**134**
Cuadrante 01	*0*	*34*	*14*	*9*	*13*	*3*	*0*	*39*	**112**	*0*	*14*	*14*	*13*	*3*	*0*	*0*	*19*	**63**
Cuadrante 02	*0*	*53*	*22*	*9*	*22*	*9*	*2*	*26*	**143**	*0*	*31*	*14*	*8*	*7*	*0*	*4*	*7*	**71**
SANTA CRUZ	**0**	**82**	**40**	**14**	**47**	**12**	**0**	**66**	**261**	**0**	**50**	**36**	**12**	**3**	**3**	**0**	**19**	**123**
2da. Comisaría Santa Cruz	**0**	**82**	**40**	**14**	**47**	**12**	**0**	**66**	**261**	**0**	**50**	**36**	**12**	**3**	**3**	**0**	**19**	**123**
Cuadrante 01	*0*	*74*	*25*	*12*	*29*	*9*	*0*	*39*	**188**	*0*	*49*	*28*	*8*	*3*	*3*	*0*	*8*	**99**
Cuadrante 02	*0*	*8*	*15*	*2*	*18*	*3*	*0*	*27*	**73**	*0*	*1*	*8*	*4*	*0*	*0*	*0*	*11*	**24**

Comunas con Plan Cuadrante de Seguridad Preventiva (P.C.S.P.) 1° Trimestre año 2017	Homicidio	Hurto	Lesiones	Ley de Drogas	Robo con Fuerza	Robo con Violencia	Violación	Violencia Intrafamiliar	TOTAL 1° TRIMESTRE DE CASOS	Homicidio	Hurto	Lesiones	Ley de Drogas	Robo con Fuerza	Robo con Violencia	Violación	Violencia Intrafamiliar	TOTAL 1° TRIMESTRE DE DETENIDOS
REGIÓN MAULE	**3**	**1.762**	**801**	**304**	**1.346**	**494**	**14**	**1.335**	**6.059**	**2**	**771**	**401**	**312**	**174**	**71**	**0**	**338**	**2.069**
CAUQUENES	**0**	**25**	**29**	**4**	**20**	**9**	**0**	**51**	**138**	**0**	**8**	**24**	**0**	**3**	**1**	**0**	**22**	**58**
4ta. Comisaría Cauquenes	**0**	**24**	**25**	**4**	**17**	**7**	**0**	**38**	**115**	**0**	**7**	**21**	**0**	**3**	**0**	**0**	**14**	**45**
Cuadrante 01	0	18	12	2	5	4	0	7	**48**	0	7	12	0	0	0	0	3	**22**
Cuadrante 02	0	6	13	2	12	3	0	31	**67**	0	0	9	0	3	0	0	11	**23**
Retén Estación	**0**	**1**	**4**	**0**	**3**	**2**	**0**	**13**	**23**	**0**	**1**	**3**	**0**	**0**	**1**	**0**	**8**	**13**
Cuadrante 03	0	1	4	0	3	2	0	13	**23**	0	1	3	0	0	1	0	8	**13**
CONSTITUCION	**0**	**50**	**53**	**20**	**56**	**12**	**2**	**62**	**255**	**0**	**26**	**32**	**24**	**10**	**3**	**0**	**26**	**121**
2da. Comisaría Constitución	**0**	**50**	**53**	**20**	**56**	**12**	**2**	**62**	**255**	**0**	**26**	**32**	**24**	**10**	**3**	**0**	**26**	**121**
Cuadrante 01	0	18	31	15	30	5	2	35	**136**	0	2	22	19	8	0	0	19	**70**
Cuadrante 02	0	32	22	5	26	7	0	27	**119**	0	24	10	5	2	3	0	7	**51**
CURICO	**0**	**500**	**147**	**40**	**312**	**119**	**0**	**226**	**1.344**	**0**	**263**	**81**	**42**	**51**	**20**	**0**	**52**	**509**
1ra. Comisaría Curicó	**0**	**435**	**90**	**28**	**220**	**85**	**0**	**100**	**958**	**0**	**262**	**48**	**32**	**37**	**18**	**0**	**26**	**423**
Cuadrante 01	0	394	59	16	178	68	0	50	**765**	0	256	33	18	35	16	0	16	**374**
Cuadrante 02	0	22	16	5	28	12	0	25	**108**	0	4	8	4	2	2	0	5	**25**
Cuadrante 06	0	18	13	7	14	5	0	23	**80**	0	2	7	10	0	0	0	5	**24**
Cuadrante 08	0	1	1	0	0	0	0	1	**3**	0	0	0	0	0	0	0	0	**0**
Cuadrante 10	0	0	1	0	0	0	0	1	**2**	0	0	0	0	0	0	0	0	**0**
Retén Sarmiento	**0**	**6**	**6**	**1**	**13**	**4**	**0**	**11**	**41**	**0**	**0**	**3**	**1**	**5**	**0**	**0**	**3**	**12**
Cuadrante 09	0	6	6	1	13	4	0	11	**41**	0	0	3	1	5	0	0	3	**12**
Tenencia Tutuquén	**0**	**18**	**6**	**2**	**25**	**6**	**0**	**31**	**88**	**0**	**0**	**8**	**2**	**0**	**1**	**0**	**8**	**19**
Cuadrante 05	0	18	6	2	25	6	0	31	**88**	0	0	8	2	0	1	0	8	**19**
Subcomisaría Santa Fe	**0**	**25**	**18**	**8**	**32**	**15**	**0**	**52**	**150**	**0**	**1**	**11**	**7**	**5**	**1**	**0**	**9**	**34**
Cuadrante 03	0	7	5	2	8	3	0	21	**46**	0	1	2	2	1	0	0	5	**11**
Cuadrante 04	0	18	13	6	24	12	0	31	**104**	0	0	9	5	4	1	0	4	**23**
Tenencia Aguas Negras	**0**	**16**	**27**	**1**	**22**	**9**	**0**	**32**	**107**	**0**	**0**	**11**	**0**	**4**	**0**	**0**	**6**	**21**
Cuadrante 07	0	16	27	1	22	9	0	32	**107**	0	0	11	0	4	0	0	6	**21**
LINARES	**0**	**199**	**82**	**25**	**159**	**52**	**4**	**176**	**697**	**0**	**93**	**33**	**22**	**22**	**5**	**0**	**48**	**223**
1ra. Comisaría Linares	**0**	**162**	**44**	**16**	**100**	**30**	**2**	**87**	**441**	**0**	**88**	**20**	**15**	**10**	**4**	**0**	**29**	**166**
Cuadrante 01	0	93	20	6	36	13	1	15	**184**	0	53	9	5	4	3	0	2	**76**
Cuadrante 02	0	47	12	6	32	11	1	46	**155**	0	28	7	6	3	1	0	21	**66**
Cuadrante 03	0	22	12	4	32	6	0	26	**102**	0	7	4	4	3	0	0	6	**24**
Subcomisaría Suboficial Cristian Andrés Martínez	**0**	**37**	**38**	**9**	**59**	**22**	**2**	**89**	**256**	**0**	**5**	**13**	**7**	**12**	**1**	**0**	**19**	**57**
Cuadrante 04	0	16	26	8	36	14	2	51	**153**	0	3	6	6	10	1	0	6	**32**
Cuadrante 05	0	21	12	1	23	8	0	38	**103**	0	2	7	1	2	0	0	13	**25**
LONGAVI	**0**	**23**	**32**	**11**	**43**	**4**	**2**	**49**	**164**	**0**	**2**	**22**	**12**	**1**	**1**	**0**	**22**	**60**
Subcomisaría Longaví	**0**	**23**	**32**	**11**	**43**	**4**	**2**	**49**	**164**	**0**	**2**	**22**	**12**	**1**	**1**	**0**	**22**	**60**
Cuadrante 01	0	12	20	7	32	2	1	36	**110**	0	1	17	7	1	0	0	13	**39**
Cuadrante 02	0	11	12	4	11	2	1	13	**54**	0	1	5	5	0	1	0	9	**21**

Delitos de Mayor Connotación Social (D.M.C.S.) Comunas con Plan Cuadrante de Seguridad Preventiva (P.C.S.P.) 1° Trimestre año 2017	CANTIDAD DE CASOS									CANTIDAD DE DETENIDOS								
	Homicidio	Hurto	Lesiones	Ley de Drogas	Robo con Fuerza	Robo con Violencia	Violación	Violencia Intrafamiliar	TOTAL 1° TRIMESTRE DE CASOS	Homicidio	Hurto	Lesiones	Ley de Drogas	Robo con Fuerza	Robo con Violencia	Violación	Violencia Intrafamiliar	TOTAL 1° TRIMESTRE DE DETENIDOS
MAULE	**0**	**35**	**38**	**9**	**78**	**11**	**1**	**86**	**258**	**0**	**2**	**24**	**8**	**4**	**6**	**0**	**13**	**57**
Retén Colín	**0**	**18**	**20**	**7**	**48**	**8**	**0**	**65**	**166**	**0**	**2**	**9**	**6**	**1**	**2**	**0**	**10**	**30**
Cuadrante 02	0	8	9	5	26	4	0	35	**87**	0	0	7	4	1	0	0	7	**19**
Cuadrante 03	0	10	11	2	22	4	0	30	**79**	0	2	2	2	0	2	0	3	**11**
Tenencia Maule	**0**	**17**	**18**	**2**	**30**	**3**	**1**	**21**	**92**	**0**	**0**	**15**	**2**	**3**	**4**	**0**	**3**	**27**
Cuadrante 01	0	17	18	2	30	3	1	21	**92**	0	0	15	2	3	4	0	3	**27**
MOLINA	**1**	**84**	**50**	**41**	**64**	**16**	**2**	**125**	**383**	**1**	**40**	**46**	**43**	**17**	**6**	**0**	**38**	**191**
4ta. Comisaría Molina	**1**	**58**	**33**	**26**	**49**	**10**	**1**	**85**	**263**	**1**	**35**	**31**	**25**	**16**	**4**	**0**	**26**	**138**
Cuadrante 01	0	47	25	17	26	7	1	45	**168**	0	34	21	15	9	4	0	12	**95**
Cuadrante 02	1	11	8	9	23	3	0	40	**95**	1	1	10	10	7	0	0	14	**43**
Retén Entre Ríos	**0**	**7**	**5**	**3**	**4**	**0**	**1**	**8**	**28**	**0**	**4**	**6**	**3**	**0**	**0**	**0**	**1**	**14**
Cuadrante 04	0	7	5	3	4	0	1	8	**28**	0	4	6	3	0	0	0	1	**14**
Tenencia Lontué	**0**	**19**	**12**	**12**	**11**	**6**	**0**	**32**	**92**	**0**	**1**	**9**	**15**	**1**	**2**	**0**	**11**	**39**
Cuadrante 03	0	19	12	12	11	6	0	32	**92**	0	1	9	15	1	2	0	11	**39**
PARRAL	**0**	**35**	**38**	**4**	**53**	**10**	**0**	**71**	**211**	**0**	**13**	**10**	**4**	**2**	**1**	**0**	**14**	**44**
3ra. Comisaría Parral	**0**	**30**	**14**	**2**	**44**	**9**	**0**	**54**	**153**	**0**	**13**	**6**	**2**	**2**	**1**	**0**	**9**	**33**
Cuadrante 01	0	24	9	2	38	7	0	27	**107**	0	10	6	2	2	1	0	7	**28**
Cuadrante 02	0	6	5	0	6	2	0	27	**46**	0	3	0	0	0	0	0	2	**5**
Tenencia Reina Luisa	**0**	**5**	**24**	**2**	**9**	**1**	**0**	**17**	**58**	**0**	**0**	**4**	**2**	**0**	**0**	**0**	**5**	**11**
Cuadrante 03	0	5	24	2	9	1	0	17	**58**	0	0	4	2	0	0	0	5	**11**
SAN CLEMENTE	**0**	**15**	**19**	**13**	**13**	**2**	**0**	**25**	**87**	**0**	**5**	**12**	**8**	**0**	**1**	**0**	**6**	**32**
1ra. Comisaría San Clemente	**0**	**15**	**19**	**13**	**13**	**2**	**0**	**25**	**87**	**0**	**5**	**12**	**8**	**0**	**1**	**0**	**6**	**32**
Cuadrante 01	0	14	19	10	12	2	0	22	**79**	0	5	12	5	0	1	0	5	**28**
Cuadrante 02	0	1	0	3	1	0	0	3	**8**	0	0	0	3	0	0	0	1	**4**
SAN JAVIER	**0**	**38**	**33**	**10**	**28**	**9**	**0**	**71**	**189**	**0**	**14**	**21**	**9**	**5**	**0**	**0**	**33**	**82**
5ta. Comisaría San Javier	**0**	**38**	**33**	**10**	**28**	**9**	**0**	**71**	**189**	**0**	**14**	**21**	**9**	**5**	**0**	**0**	**33**	**82**
Cuadrante 01	0	28	14	3	14	4	0	42	**105**	0	14	12	3	3	0	0	19	**51**
Cuadrante 02	0	10	19	7	14	5	0	29	**84**	0	0	9	6	2	0	0	14	**31**

Delitos de Mayor Connotación Social (D.M.C.S.) Comunas con Plan Cuadrante de Seguridad Preventiva (P.C.S.P.) 1° Trimestre año 2017	CANTIDAD DE CASOS									CANTIDAD DE DETENIDOS								
	Homicidio	Hurto	Lesiones	Ley de Drogas	Robo con Fuerza	Robo con Violencia	Violación	Violencia Intrafamiliar	TOTAL 1° TRIMESTRE DE CASOS	Homicidio	Hurto	Lesiones	Ley de Drogas	Robo con Fuerza	Robo con Violencia	Violación	Violencia Intrafamiliar	TOTAL 1° TRIMESTRE DE DETENIDOS
TALCA	**2**	**737**	**258**	**124**	**496**	**245**	**1**	**371**	**2.234**	**1**	**301**	**82**	**135**	**57**	**27**	**0**	**57**	**660**
3ra. Comisaría Talca	**0**	**304**	**67**	**75**	**159**	**93**	**0**	**40**	**738**	**0**	**125**	**35**	**88**	**24**	**9**	**0**	**5**	**286**
Cuadrante 01	0	277	55	20	119	74	0	29	**574**	0	124	28	15	15	6	0	5	**193**
Cuadrante 02	0	27	12	55	40	19	0	11	**164**	0	1	7	73	9	3	0	0	**93**
Tenencia Abate Molina	**0**	**21**	**16**	**6**	**32**	**10**	**0**	**39**	**124**	**0**	**1**	**5**	**3**	**7**	**0**	**0**	**4**	**20**
Cuadrante 04	0	21	16	6	32	10	0	39	**124**	0	1	5	3	7	0	0	4	**20**
Tenencia La Florida	**0**	**164**	**34**	**8**	**82**	**15**	**0**	**96**	**399**	**0**	**107**	**12**	**6**	**2**	**1**	**0**	**15**	**143**
Cuadrante 05	0	118	19	5	40	7	0	33	**222**	0	87	7	2	0	0	0	2	**98**
Cuadrante 06	0	46	15	3	42	8	0	63	**177**	0	20	5	4	2	1	0	13	**45**
Tenencia Talca Oriente	**1**	**123**	**46**	**18**	**82**	**49**	**0**	**50**	**369**	**1**	**32**	**16**	**19**	**8**	**7**	**0**	**8**	**91**
Cuadrante 03	1	123	46	18	82	49	0	50	**369**	1	32	16	19	8	7	0	8	**91**
4ta. Comisaría Cancha Rayada	**1**	**32**	**32**	**8**	**62**	**26**	**1**	**68**	**230**	**0**	**3**	**5**	**7**	**8**	**7**	**0**	**15**	**45**
Cuadrante 07	1	21	24	5	36	13	0	53	**153**	0	3	5	4	7	1	0	14	**34**
Cuadrante 08	0	11	8	3	26	13	1	15	**77**	0	0	0	3	1	6	0	1	**11**
Tenencia Carlos Trupp	**0**	**93**	**63**	**9**	**79**	**52**	**0**	**78**	**374**	**0**	**33**	**9**	**12**	**8**	**3**	**0**	**10**	**75**
Cuadrante 09	0	93	63	9	79	52	0	78	**374**	0	33	9	12	8	3	0	10	**75**
TENO	**0**	**21**	**22**	**3**	**24**	**5**	**2**	**22**	**99**	**0**	**4**	**14**	**5**	**2**	**0**	**0**	**7**	**32**
3ra. Comisaría Teno	**0**	**21**	**22**	**3**	**24**	**5**	**2**	**22**	**99**	**0**	**4**	**14**	**5**	**2**	**0**	**0**	**7**	**32**
Cuadrante 01	0	14	12	1	9	3	0	14	**53**	0	2	6	1	0	0	0	5	**14**
Cuadrante 02	0	7	10	2	15	2	2	8	**46**	0	2	8	4	2	0	0	2	**18**

Delitos de Mayor Connotación Social (D.M.C.S.) Comunas con Plan Cuadrante de Seguridad Preventiva (P.C.S.P.) 1° Trimestre año 2017	CANTIDAD DE CASOS									CANTIDAD DE DETENIDOS								
	Homicidio	Hurto	Lesiones	Ley de Drogas	Robo con Fuerza	Robo con Violencia	Violación	Violencia Intrafamiliar	TOTAL 1° TRIMESTRE DE CASOS	Homicidio	Hurto	Lesiones	Ley de Drogas	Robo con Fuerza	Robo con Violencia	Violación	Violencia Intrafamiliar	TOTAL 1° TRIMESTRE DE DETENIDOS
REGIÓN BIO BIO	14	3.785	1.594	440	3.685	2.098	40	2.737	14.393	6	2.034	696	320	375	285	9	628	4.353
ARAUCO	0	49	32	6	57	17	1	67	229	0	8	28	4	8	2	0	16	66
1ra. Comisaría Arauco	0	34	15	2	45	13	1	40	150	0	7	15	1	8	1	0	12	44
Cuadrante 01	0	21	8	2	27	7	1	16	82	0	6	7	1	5	1	0	3	23
Cuadrante 02	0	13	7	0	18	6	0	24	68	0	1	8	0	3	0	0	9	21
Retén Carampangue	0	8	8	1	7	0	0	16	40	0	1	2	1	0	0	0	1	5
Cuadrante 04	0	8	8	1	7	0	0	16	40	0	1	2	1	0	0	0	1	5
Tenencia de Carreteras Laraquete (M.C.)	0	7	9	3	5	4	0	11	39	0	0	11	2	0	1	0	3	17
Cuadrante 03	0	7	9	3	5	4	0	11	39	0	0	11	2	0	1	0	3	17
BULNES	1	24	26	13	20	7	2	51	144	1	4	18	13	3	3	2	11	55
3ra. Comisaría Bulnes Suboficial Marcial Gutiérrez Flores	1	22	22	12	15	7	2	41	122	1	4	17	12	3	3	2	10	52
Cuadrante 01	0	19	16	8	8	3	0	36	90	0	4	14	8	3	3	0	10	42
Cuadrante 02	1	3	6	4	7	4	2	5	32	1	0	3	4	0	0	2	0	10
Retén Santa Clara	0	2	4	1	5	0	0	10	22	0	0	1	1	0	0	0	1	3
Cuadrante 03	0	2	4	1	5	0	0	10	22	0	0	1	1	0	0	0	1	3
CABRERO	0	22	24	3	26	11	1	34	121	0	8	11	3	6	1	1	4	34
Retén Monte Aguila	0	5	11	0	7	2	1	10	36	0	1	6	0	2	0	1	1	11
Cuadrante 03	0	5	11	0	7	2	1	10	36	0	1	6	0	2	0	1	1	11
Subcomisaría Cabrero	0	17	13	3	19	9	0	24	85	0	7	5	3	4	1	0	3	23
Cuadrante 01	0	12	7	3	10	7	0	14	53	0	6	4	3	1	0	0	0	14
Cuadrante 02	0	5	6	0	9	2	0	10	32	0	1	1	0	3	1	0	3	9
CAÑETE	1	49	28	8	58	24	3	49	220	0	23	12	6	10	1	0	12	64
3ra. Comisaría Cañete	1	49	28	8	58	24	3	49	220	0	23	12	6	10	1	0	12	64
Cuadrante 01	1	44	23	7	44	21	3	39	182	0	21	11	5	10	1	0	10	58
Cuadrante 02	0	5	5	1	14	3	0	10	38	0	2	1	1	0	0	0	2	6
CHIGUAYANTE	0	68	78	27	104	57	3	139	476	0	47	33	30	12	8	0	23	153
7ma. Comisaría Chiguayante	0	68	78	27	104	57	3	139	476	0	47	33	30	12	8	0	23	153
Cuadrante 06	0	15	21	5	35	26	3	37	142	0	4	9	5	6	4	0	6	34
Cuadrante 07	0	53	57	22	69	31	0	102	334	0	43	24	25	6	4	0	17	119
CHILLAN	0	483	159	63	408	171	5	370	1.659	0	271	87	24	32	24	0	79	517
2da. Comisaría Chillán	0	354	70	42	215	121	2	115	919	0	217	36	14	15	16	0	23	321
Cuadrante 01	0	274	41	28	108	95	2	25	573	0	173	22	3	6	15	0	5	224
Cuadrante 02	0	24	6	10	51	8	0	29	128	0	13	6	7	6	0	0	4	36
Cuadrante 03	0	56	23	4	56	18	0	61	218	0	31	8	4	3	1	0	14	61
Subcomisaría Huambalí	0	97	45	14	117	31	3	138	445	0	51	34	5	11	7	0	27	135
Cuadrante 05	0	64	13	8	41	14	0	57	197	0	49	12	3	5	0	0	12	81
Cuadrante 06	0	33	32	6	76	17	3	81	248	0	2	22	2	6	7	0	15	54
Tenencia Chillán Oriente	0	32	44	7	76	19	0	117	295	0	3	17	5	6	1	0	29	61
Cuadrante 07	0	32	44	7	76	19	0	117	295	0	3	17	5	6	1	0	29	61
CHILLAN VIEJO	0	15	16	4	64	7	0	55	161	0	7	14	3	9	2	0	9	44
6ta. Comisaría Chillán Viejo	0	15	16	4	64	7	0	55	161	0	7	14	3	9	2	0	9	44
Cuadrante 01	0	7	9	2	39	6	0	27	90	0	2	2	1	7	2	0	2	16
Cuadrante 02	0	8	7	2	25	1	0	28	71	0	5	12	2	2	0	0	7	28

Comunas con Plan Cuadrante de Seguridad Preventiva (P.C.S.P.) 1° Trimestre año 2017	Homicidio	Hurto	Lesiones	Ley de Drogas	Robo con Fuerza	Robo con Violencia	Violación	Violencia Intrafamiliar	TOTAL 1° TRIMESTRE DE CASOS	Homicidio	Hurto	Lesiones	Ley de Drogas	Robo con Fuerza	Robo con Violencia	Violación	Violencia Intrafamiliar	TOTAL 1° TRIMESTRE DE DETENIDOS
CONCEPCIÓN	**0**	**1.202**	**275**	**96**	**994**	**677**	**4**	**322**	**3.570**	**0**	**666**	**84**	**26**	**103**	**83**	**0**	**63**	**1.025**
1ra. Comisaría Concepción	**0**	**1.067**	**211**	**89**	**795**	**568**	**4**	**211**	**2.945**	**0**	**604**	**52**	**20**	**91**	**78**	**0**	**33**	**878**
Cuadrante 01	0	270	68	46	320	185	1	62	**952**	0	141	15	11	26	26	0	8	**227**
Cuadrante 02	0	742	106	33	351	293	1	82	**1.608**	0	448	36	7	58	45	0	16	**610**
Cuadrante 03	0	45	28	7	103	51	2	50	**286**	0	13	1	1	6	7	0	9	**37**
Cuadrante 04	0	7	4	2	13	19	0	8	**53**	0	2	0	0	1	0	0	0	**3**
Cuadrante 05	0	3	5	1	8	20	0	9	**46**	0	0	0	1	0	0	0	0	**1**
4ta. Comisaría Lomas Verdes	**0**	**135**	**64**	**7**	**199**	**109**	**0**	**111**	**625**	**0**	**62**	**32**	**6**	**12**	**5**	**0**	**30**	**147**
Cuadrante 06	0	78	25	2	63	43	0	40	**251**	0	52	15	2	2	0	0	12	**83**
Cuadrante 07	0	10	8	1	30	17	0	15	**81**	0	1	10	1	2	2	0	3	**19**
Cuadrante 08	0	12	18	0	29	22	0	20	**101**	0	2	3	0	0	2	0	5	**12**
Cuadrante 09	0	21	7	2	48	14	0	16	**108**	0	2	1	2	3	0	0	5	**13**
Cuadrante 10	0	14	6	2	29	13	0	20	**84**	0	5	3	1	5	1	0	5	**20**
CORONEL	**1**	**233**	**138**	**16**	**243**	**151**	**4**	**168**	**954**	**0**	**154**	**41**	**13**	**24**	**19**	**3**	**46**	**300**
2da. Comisaría Coronel	**0**	**40**	**25**	**3**	**53**	**36**	**2**	**33**	**192**	**0**	**22**	**15**	**2**	**7**	**0**	**0**	**7**	**53**
Cuadrante 05	0	40	25	3	53	36	2	33	**192**	0	22	15	2	7	0	0	7	**53**
Retén Lo Rojas.	**0**	**103**	**13**	**1**	**27**	**11**	**1**	**20**	**176**	**0**	**90**	**2**	**1**	**3**	**3**	**1**	**2**	**102**
Cuadrante 06	0	103	13	1	27	11	1	20	**176**	0	90	2	1	3	3	1	2	**102**
Subcomisaría Lagunillas Carabinero Rodolfo Orellana	**1**	**31**	**31**	**5**	**51**	**36**	**0**	**37**	**192**	**0**	**10**	**5**	**3**	**4**	**4**	**0**	**12**	**38**
Cuadrante 03	0	26	24	2	24	20	0	33	**129**	0	10	3	0	2	4	0	11	**30**
Cuadrante 04	1	5	7	3	27	16	0	4	**63**	0	0	2	3	2	0	0	1	**8**
Subcomisaría Villa Mora	**0**	**59**	**69**	**7**	**112**	**68**	**1**	**78**	**394**	**0**	**32**	**19**	**7**	**10**	**12**	**2**	**25**	**107**
Cuadrante 01	0	47	52	6	77	50	0	66	**298**	0	30	16	6	4	10	0	22	**88**
Cuadrante 02	0	12	17	1	35	18	1	12	**96**	0	2	3	1	6	2	2	3	**19**
CURANILAHUE	**0**	**33**	**38**	**6**	**73**	**48**	**2**	**46**	**246**	**0**	**9**	**11**	**5**	**13**	**5**	**0**	**17**	**60**
4ta. Comisaría Curanilahue	**0**	**33**	**38**	**6**	**73**	**48**	**2**	**46**	**246**	**0**	**9**	**11**	**5**	**13**	**5**	**0**	**17**	**60**
Cuadrante 01	0	22	19	4	31	27	1	26	**130**	0	8	2	4	6	5	0	10	**35**
Cuadrante 02	0	11	19	2	42	21	1	20	**116**	0	1	9	1	7	0	0	7	**25**
HUALPEN	**1**	**164**	**60**	**8**	**254**	**128**	**0**	**132**	**747**	**0**	**112**	**26**	**8**	**22**	**11**	**0**	**29**	**208**
4ta. Comisaría Hualpén	**1**	**164**	**60**	**8**	**254**	**128**	**0**	**132**	**747**	**0**	**112**	**26**	**8**	**22**	**11**	**0**	**29**	**208**
Cuadrante 01	0	52	35	5	83	59	0	77	**311**	0	35	16	6	9	9	0	19	**94**
Cuadrante 02	1	34	16	2	95	41	0	43	**232**	0	15	7	0	8	1	0	8	**39**
Cuadrante 03	0	73	5	1	62	17	0	9	**167**	0	59	2	2	4	0	0	2	**69**
Cuadrante 04	0	5	4	0	14	11	0	3	**37**	0	3	1	0	1	1	0	0	**6**
LAJA	**1**	**21**	**22**	**6**	**14**	**3**	**1**	**52**	**120**	**0**	**6**	**23**	**9**	**1**	**4**	**0**	**33**	**76**
Subcomisaría Laja	**1**	**21**	**22**	**6**	**14**	**3**	**1**	**52**	**120**	**0**	**6**	**23**	**9**	**1**	**4**	**0**	**33**	**76**
Cuadrante 01	1	18	22	4	12	2	1	46	**106**	0	6	23	7	1	2	0	30	**69**
Cuadrante 02	0	3	0	2	2	1	0	6	**14**	0	0	0	2	0	2	0	3	**7**
LEBU	**0**	**27**	**34**	**4**	**21**	**5**	**0**	**38**	**129**	**0**	**6**	**17**	**4**	**3**	**2**	**0**	**9**	**41**
2da. Comisaría Lebu	**0**	**27**	**34**	**4**	**21**	**5**	**0**	**38**	**129**	**0**	**6**	**17**	**4**	**3**	**2**	**0**	**9**	**41**
Cuadrante 01	0	19	24	3	17	4	0	23	**90**	0	6	15	3	3	0	0	3	**30**
Cuadrante 02	0	8	10	1	4	1	0	15	**39**	0	0	2	1	0	2	0	6	**11**

Delitos de Mayor Connotación Social (D.M.C.S.) Comunas con Plan Cuadrante de Seguridad Preventiva (P.C.S.P.) 1° Trimestre año 2017	CANTIDAD DE CASOS									CANTIDAD DE DETENIDOS								
	Homicidio	Hurto	Lesiones	Ley de Drogas	Robo con Fuerza	Robo con Violencia	Violación	Violencia Intrafamiliar	TOTAL 1° TRIMESTRE DE CASOS	Homicidio	Hurto	Lesiones	Ley de Drogas	Robo con Fuerza	Robo con Violencia	Violación	Violencia Intrafamiliar	TOTAL 1° TRIMESTRE DE DETENIDOS
LOS ALAMOS	**0**	**27**	**30**	**0**	**24**	**13**	**1**	**40**	**135**	**0**	**3**	**7**	**0**	**0**	**3**	**0**	**8**	**21**
Retén Antihuala	**0**	**2**	**2**	**0**	**1**	**2**	**0**	**8**	**15**	**0**	**2**	**0**	**0**	**0**	**0**	**0**	**3**	**5**
Cuadrante 03	0	2	2	0	1	2	0	8	**15**	0	2	0	0	0	0	0	3	**5**
Subcomisaría Los Alamos.	**0**	**25**	**28**	**0**	**23**	**11**	**1**	**32**	**120**	**0**	**1**	**7**	**0**	**0**	**3**	**0**	**5**	**16**
Cuadrante 01	0	19	20	0	17	7	1	19	**83**	0	1	6	0	0	3	0	3	**13**
Cuadrante 02	0	6	8	0	6	4	0	13	**37**	0	0	1	0	0	0	0	2	**3**
LOS ANGELES	**4**	**602**	**137**	**67**	**353**	**239**	**2**	**266**	**1.670**	**3**	**355**	**89**	**80**	**46**	**31**	**0**	**41**	**645**
1ra. Comisaría Los Ángeles	**1**	**500**	**90**	**47**	**207**	**166**	**0**	**109**	**1.120**	**0**	**310**	**61**	**55**	**31**	**21**	**0**	**22**	**500**
Cuadrante 01	1	372	52	25	88	85	0	34	**657**	0	272	37	29	14	17	0	6	**375**
Cuadrante 02	0	24	10	17	31	18	0	38	**138**	0	4	4	19	6	0	0	12	**45**
Cuadrante 03	0	104	28	5	88	63	0	37	**325**	0	34	20	7	11	4	0	4	**80**
Retén Cabo 1° René Sepúlveda Parraguez	**2**	**37**	**21**	**7**	**44**	**27**	**1**	**65**	**204**	**2**	**18**	**17**	**6**	**5**	**7**	**0**	**9**	**64**
Cuadrante 05	2	37	21	7	44	27	1	65	**204**	2	18	17	6	5	7	0	9	**64**
Subcomisaría Paillihue	**1**	**54**	**19**	**12**	**60**	**31**	**1**	**66**	**244**	**1**	**27**	**7**	**18**	**6**	**2**	**0**	**6**	**67**
Cuadrante 04	1	54	19	12	60	31	1	66	**244**	1	27	7	18	6	2	0	6	**67**
Tenencia Centenario	**0**	**11**	**7**	**1**	**42**	**15**	**0**	**26**	**102**	**0**	**0**	**4**	**1**	**4**	**1**	**0**	**4**	**14**
Cuadrante 06	0	11	7	1	42	15	0	26	**102**	0	0	4	1	4	1	0	4	**14**
LOTA	**0**	**33**	**50**	**17**	**89**	**58**	**0**	**55**	**302**	**0**	**13**	**30**	**11**	**6**	**8**	**0**	**24**	**92**
3ra. Comisaría Lota	**0**	**33**	**50**	**17**	**89**	**58**	**0**	**55**	**302**	**0**	**13**	**30**	**11**	**6**	**8**	**0**	**24**	**92**
Cuadrante 01	0	12	19	9	44	30	0	25	**139**	0	1	8	6	2	1	0	12	**30**
Cuadrante 02	0	21	31	8	45	28	0	30	**163**	0	12	22	5	4	7	0	12	**62**
MULCHEN	**0**	**37**	**21**	**14**	**22**	**11**	**2**	**46**	**153**	**0**	**19**	**5**	**15**	**3**	**9**	**1**	**20**	**72**
2da. Comisaría Mulchén	**0**	**37**	**21**	**14**	**22**	**11**	**2**	**46**	**153**	**0**	**19**	**5**	**15**	**3**	**9**	**1**	**20**	**72**
Cuadrante 01	0	28	14	7	11	6	2	27	**95**	0	16	4	7	3	9	1	10	**50**
Cuadrante 02	0	9	7	7	11	5	0	19	**58**	0	3	1	8	0	0	0	10	**22**
NACIMIENTO	**0**	**13**	**15**	**9**	**16**	**4**	**1**	**23**	**81**	**0**	**6**	**9**	**13**	**4**	**0**	**1**	**8**	**41**
3ra. Comisaría Nacimiento	**0**	**13**	**15**	**9**	**16**	**4**	**1**	**23**	**81**	**0**	**6**	**9**	**13**	**4**	**0**	**1**	**8**	**41**
Cuadrante 01	0	12	12	8	13	2	1	20	**68**	0	6	8	12	4	0	1	7	**38**
Cuadrante 02	0	1	3	1	3	2	0	3	**13**	0	0	1	1	0	0	0	1	**3**
PENCO	**0**	**54**	**50**	**7**	**86**	**53**	**1**	**98**	**349**	**0**	**19**	**17**	**8**	**6**	**8**	**0**	**24**	**82**
3ra. Comisaría Penco	**0**	**46**	**31**	**5**	**55**	**48**	**1**	**50**	**236**	**0**	**18**	**12**	**6**	**5**	**8**	**0**	**16**	**65**
Cuadrante 01	0	46	31	5	55	48	1	50	**236**	0	18	12	6	5	8	0	16	**65**
Tenencia Lirquén	**0**	**8**	**19**	**2**	**31**	**5**	**0**	**48**	**113**	**0**	**1**	**5**	**2**	**1**	**0**	**0**	**8**	**17**
Cuadrante 02	0	8	19	2	31	5	0	48	**113**	0	1	5	2	1	0	0	8	**17**
SAN CARLOS	**0**	**89**	**48**	**13**	**88**	**31**	**0**	**130**	**399**	**0**	**22**	**36**	**5**	**10**	**10**	**0**	**14**	**97**
1ra. Comisaría San Carlos	**0**	**89**	**48**	**13**	**88**	**31**	**0**	**130**	**399**	**0**	**22**	**36**	**5**	**10**	**10**	**0**	**14**	**97**
Cuadrante 01	0	61	27	11	57	23	0	46	**225**	0	19	20	2	9	7	0	5	**62**
Cuadrante 02	0	11	9	0	16	2	0	28	**66**	0	1	3	0	0	0	0	3	**7**
Cuadrante 03	0	17	12	2	15	6	0	56	**108**	0	2	13	3	1	3	0	6	**28**

Delitos de Mayor Connotación Social (D.M.C.S.) Comunas con Plan Cuadrante de Seguridad Preventiva (P.C.S.P.) 1° Trimestre año 2017	CANTIDAD DE CASOS									CANTIDAD DE DETENIDOS								
	Homicidio	Hurto	Lesiones	Ley de Drogas	Robo con Fuerza	Robo con Violencia	Violación	Violencia Intrafamiliar	TOTAL 1° TRIMESTRE DE CASOS	Homicidio	Hurto	Lesiones	Ley de Drogas	Robo con Fuerza	Robo con Violencia	Violación	Violencia Intrafamiliar	TOTAL 1° TRIMESTRE DE DETENIDOS
SAN PEDRO DE LA PAZ	**3**	**110**	**106**	**11**	**246**	**137**	**4**	**192**	**809**	**0**	**37**	**27**	**12**	**15**	**23**	**1**	**61**	**176**
6ta. Comisaría San Pedro de la Paz	**3**	**74**	**91**	**11**	**151**	**107**	**4**	**161**	**602**	**0**	**24**	**18**	**12**	**8**	**15**	**1**	**56**	**134**
Cuadrante 02	*1*	*20*	*24*	*1*	*32*	*30*	*0*	*30*	**138**	*0*	*2*	*3*	*1*	*5*	*3*	*0*	*9*	**23**
Cuadrante 03	*2*	*37*	*55*	*5*	*93*	*64*	*3*	*106*	**365**	*0*	*18*	*15*	*6*	*2*	*12*	*0*	*38*	**91**
Cuadrante 04	*0*	*17*	*12*	*5*	*26*	*13*	*1*	*25*	**99**	*0*	*4*	*0*	*5*	*1*	*0*	*1*	*9*	**20**
Tenencia San Pedro	**0**	**36**	**15**	**0**	**95**	**30**	**0**	**31**	**207**	**0**	**13**	**9**	**0**	**7**	**8**	**0**	**5**	**42**
Cuadrante 01	*0*	*36*	*15*	*0*	*95*	*30*	*0*	*31*	**207**	*0*	*13*	*9*	*0*	*7*	*8*	*0*	*5*	**42**
TALCAHUANO	**1**	**339**	**138**	**25**	**359**	**219**	**2**	**226**	**1.309**	**0**	**201**	**36**	**14**	**33**	**22**	**0**	**41**	**347**
2da. Comisaría Talcahuano	**0**	**332**	**119**	**22**	**325**	**194**	**2**	**204**	**1.198**	**0**	**201**	**28**	**11**	**30**	**19**	**0**	**37**	**326**
Cuadrante 01	*0*	*113*	*34*	*4*	*96*	*60*	*0*	*48*	**355**	*0*	*80*	*5*	*2*	*11*	*8*	*0*	*10*	**116**
Cuadrante 02	*0*	*15*	*41*	*2*	*53*	*29*	*0*	*64*	**204**	*0*	*0*	*16*	*3*	*5*	*5*	*0*	*10*	**39**
Cuadrante 03	*0*	*24*	*7*	*6*	*41*	*36*	*0*	*38*	**152**	*0*	*14*	*1*	*3*	*1*	*4*	*0*	*6*	**29**
Cuadrante 05	*0*	*10*	*16*	*1*	*28*	*30*	*1*	*36*	**122**	*0*	*0*	*1*	*1*	*1*	*2*	*0*	*6*	**11**
Cuadrante 06	*0*	*166*	*12*	*8*	*81*	*23*	*1*	*10*	**301**	*0*	*106*	*3*	*1*	*3*	*0*	*0*	*0*	**113**
Cuadrante 07	*0*	*4*	*9*	*1*	*26*	*16*	*0*	*8*	**64**	*0*	*1*	*2*	*1*	*9*	*0*	*0*	*5*	**18**
Tenencia Higueras	**1**	**7**	**19**	**3**	**34**	**25**	**0**	**22**	**111**	**0**	**0**	**8**	**3**	**3**	**3**	**0**	**4**	**21**
Cuadrante 04	*1*	*7*	*19*	*3*	*34*	*25*	*0*	*22*	**111**	*0*	*0*	*8*	*3*	*3*	*3*	*0*	*4*	**21**
TOME	**0**	**64**	**60**	**10**	**44**	**23**	**1**	**107**	**309**	**0**	**31**	**30**	**5**	**3**	**6**	**0**	**20**	**95**
1ra. Comisaría Tomé	**0**	**64**	**60**	**10**	**44**	**23**	**1**	**107**	**309**	**0**	**31**	**30**	**5**	**3**	**6**	**0**	**20**	**95**
Cuadrante 01	*0*	*60*	*42*	*4*	*30*	*18*	*0*	*66*	**220**	*0*	*31*	*26*	*2*	*1*	*3*	*0*	*9*	**72**
Cuadrante 02	*0*	*4*	*18*	*6*	*14*	*5*	*1*	*41*	**89**	*0*	*0*	*4*	*3*	*2*	*3*	*0*	*11*	**23**
YUMBEL	**1**	**27**	**9**	**7**	**22**	**4**	**0**	**31**	**101**	**2**	**7**	**5**	**9**	**3**	**0**	**0**	**16**	**42**
5ta. Comisaría Yumbel	**0**	**25**	**9**	**7**	**20**	**4**	**0**	**30**	**95**	**0**	**7**	**5**	**9**	**3**	**0**	**0**	**13**	**37**
Cuadrante 01	*0*	*18*	*4*	*4*	*10*	*4*	*0*	*20*	**60**	*0*	*7*	*2*	*6*	*3*	*0*	*0*	*12*	**30**
Cuadrante 02	*0*	*7*	*5*	*3*	*10*	*0*	*0*	*10*	**35**	*0*	*0*	*3*	*3*	*0*	*0*	*0*	*1*	**7**
Retén Centinela	**1**	**2**	**0**	**0**	**2**	**0**	**0**	**1**	**6**	**2**	**0**	**0**	**0**	**0**	**0**	**0**	**3**	**5**
Cuadrante 03	*1*	*2*	*0*	*0*	*2*	*0*	*0*	*1*	**6**	*2*	*0*	*0*	*0*	*0*	*0*	*0*	*3*	**5**

Delitos de Mayor Connotación Social (D.M.C.S.) Comunas con Plan Cuadrante de Seguridad Preventiva (P.C.S.P.) 1° Trimestre año 2017	CANTIDAD DE CASOS									CANTIDAD DE DETENIDOS								
	Homicidio	Hurto	Lesiones	Ley de Drogas	Robo con Fuerza	Robo con Violencia	Violación	Violencia Intrafamiliar	TOTAL 1° TRIMESTRE DE CASOS	Homicidio	Hurto	Lesiones	Ley de Drogas	Robo con Fuerza	Robo con Violencia	Violación	Violencia Intrafamiliar	TOTAL 1° TRIMESTRE DE DETENIDOS
REGIÓN ARAUCANÍA	**5**	**2.018**	**558**	**217**	**1.484**	**501**	**14**	**1.329**	**6.126**	**5**	**1.003**	**276**	**194**	**115**	**75**	**2**	**311**	**1.981**
ANGOL	**1**	**169**	**76**	**16**	**79**	**37**	**3**	**123**	**504**	**1**	**43**	**35**	**13**	**16**	**1**	**0**	**26**	**135**
1ra. Comisaría Angol	**1**	**169**	**76**	**16**	**79**	**37**	**3**	**123**	**504**	**1**	**43**	**35**	**13**	**16**	**1**	**0**	**26**	**135**
Cuadrante 01	0	73	29	3	25	13	1	23	**167**	0	19	12	3	2	1	0	4	**41**
Cuadrante 02	0	73	36	9	41	20	2	79	**260**	0	20	20	6	14	0	0	19	**79**
Cuadrante 03	1	23	11	4	13	4	0	21	**77**	1	4	3	4	0	0	0	3	**15**
COLLIPULLI	**0**	**20**	**28**	**11**	**26**	**14**	**0**	**40**	**139**	**0**	**9**	**16**	**15**	**3**	**1**	**0**	**19**	**63**
2da. Comisaría Collipulli	**0**	**20**	**28**	**11**	**26**	**14**	**0**	**40**	**139**	**0**	**9**	**16**	**15**	**3**	**1**	**0**	**19**	**63**
Cuadrante 01	0	17	19	6	17	11	0	18	**88**	0	9	8	8	3	1	0	9	**38**
Cuadrante 02	0	3	9	5	9	3	0	22	**51**	0	0	8	7	0	0	0	10	**25**
LAUTARO	**0**	**26**	**21**	**7**	**34**	**11**	**0**	**44**	**143**	**0**	**10**	**13**	**8**	**2**	**6**	**0**	**13**	**52**
1ra. Comisaría Lautaro	**0**	**26**	**21**	**7**	**34**	**11**	**0**	**44**	**143**	**0**	**10**	**13**	**8**	**2**	**6**	**0**	**13**	**52**
Cuadrante 01	0	21	11	7	23	8	0	21	**91**	0	7	8	8	1	2	0	7	**33**
Cuadrante 02	0	5	10	0	11	3	0	23	**52**	0	3	5	0	1	4	0	6	**19**
LONCOCHE	**0**	**21**	**14**	**29**	**28**	**4**	**0**	**30**	**126**	**0**	**11**	**3**	**26**	**2**	**4**	**0**	**13**	**59**
6ta. Comisaría Loncoche	**0**	**21**	**14**	**29**	**28**	**4**	**0**	**30**	**126**	**0**	**11**	**3**	**26**	**2**	**4**	**0**	**13**	**59**
Cuadrante 01	0	14	8	15	18	3	0	17	**75**	0	9	2	12	1	4	0	7	**35**
Cuadrante 02	0	7	6	14	10	1	0	13	**51**	0	2	1	14	1	0	0	6	**24**
NUEVA IMPERIAL	**1**	**61**	**29**	**13**	**29**	**12**	**0**	**82**	**227**	**1**	**29**	**15**	**14**	**6**	**2**	**0**	**23**	**90**
4ta. Comisaría Nueva Imperial	**1**	**61**	**29**	**13**	**29**	**12**	**0**	**82**	**227**	**1**	**29**	**15**	**14**	**6**	**2**	**0**	**23**	**90**
Cuadrante 01	0	48	22	8	21	12	0	48	**159**	0	29	12	9	1	2	0	16	**69**
Cuadrante 02	1	13	7	5	8	0	0	34	**68**	1	0	3	5	5	0	0	7	**21**
PADRE LAS CASAS	**1**	**62**	**18**	**10**	**80**	**21**	**2**	**123**	**317**	**0**	**21**	**22**	**13**	**5**	**8**	**1**	**21**	**91**
3ra. Comisaría Padre de las Casas	**1**	**62**	**18**	**10**	**80**	**21**	**2**	**123**	**317**	**0**	**21**	**22**	**13**	**5**	**8**	**1**	**21**	**91**
Cuadrante 01	0	20	6	5	34	6	2	54	**127**	0	2	3	6	2	0	1	8	**22**
Cuadrante 02	1	15	9	1	12	6	0	20	**64**	0	2	14	1	0	4	0	6	**27**
Cuadrante 03	0	27	3	4	34	9	0	49	**126**	0	17	5	6	3	4	0	7	**42**

Delitos de Mayor Connotación Social (D.M.C.S.) Comunas con Plan Cuadrante de Seguridad Preventiva (P.C.S.P.) 1° Trimestre año 2017	CANTIDAD DE CASOS									CANTIDAD DE DETENIDOS								
	Homicidio	Hurto	Lesiones	Ley de Drogas	Robo con Fuerza	Robo con Violencia	Violación	Violencia Intrafamiliar	TOTAL 1° TRIMESTRE DE CASOS	Homicidio	Hurto	Lesiones	Ley de Drogas	Robo con Fuerza	Robo con Violencia	Violación	Violencia Intrafamiliar	TOTAL 1° TRIMESTRE DE DETENIDOS
PUCÓN	**0**	**352**	**41**	**28**	**141**	**20**	**1**	**58**	**641**	**0**	**200**	**24**	**21**	**10**	**10**	**0**	**21**	**286**
9na. Comisaría Pucón	**0**	**352**	**41**	**28**	**141**	**20**	**1**	**58**	**641**	**0**	**200**	**24**	**21**	**10**	**10**	**0**	**21**	**286**
Cuadrante 01	0	292	28	22	99	19	0	36	**496**	0	162	18	15	6	10	0	11	**222**
Cuadrante 02	0	60	13	6	42	1	1	22	**145**	0	38	6	6	4	0	0	10	**64**
TEMUCO	**1**	**1.060**	**263**	**67**	**951**	**350**	**7**	**673**	**3.372**	**1**	**544**	**102**	**55**	**55**	**40**	**1**	**129**	**927**
2da. Comisaría Temuco	**1**	**731**	**153**	**37**	**526**	**236**	**4**	**290**	**1.978**	**1**	**398**	**61**	**24**	**29**	**22**	**0**	**67**	**602**
Cuadrante 01	0	599	88	24	201	170	0	56	**1.138**	0	374	32	13	14	14	0	9	**456**
Cuadrante 02	0	43	15	5	68	11	0	43	**185**	0	8	6	3	4	3	0	11	**35**
Cuadrante 03	0	13	16	2	58	15	0	67	**171**	0	1	3	2	2	1	0	19	**28**
Cuadrante 04	1	19	13	3	35	6	1	44	**122**	1	0	8	3	1	0	0	11	**24**
Cuadrante 05	0	35	9	2	89	19	2	37	**193**	0	9	9	2	3	2	0	11	**36**
Cuadrante 06	0	39	33	8	124	25	2	143	**374**	0	12	7	10	6	2	1	23	**61**
8ma. Comisaría Temuco	**0**	**312**	**89**	**23**	**376**	**104**	**2**	**283**	**1.189**	**0**	**140**	**37**	**22**	**25**	**18**	**0**	**45**	**287**
Cuadrante 07	0	162	27	9	97	42	1	47	**385**	0	87	15	7	1	6	0	7	**123**
Cuadrante 08	0	48	30	8	100	38	1	164	**389**	0	14	7	11	6	4	0	23	**65**
Cuadrante 09	0	61	25	2	122	17	0	36	**263**	0	15	12	3	13	3	0	9	**55**
Cuadrante 10	0	41	7	4	57	7	0	36	**152**	0	24	3	1	5	5	0	6	**44**
VICTORIA	**0**	**43**	**28**	**16**	**27**	**13**	**0**	**63**	**190**	**0**	**20**	**26**	**15**	**3**	**2**	**0**	**23**	**89**
4ta. Comisaría Victoria	**0**	**43**	**28**	**16**	**27**	**13**	**0**	**63**	**190**	**0**	**20**	**26**	**15**	**3**	**2**	**0**	**23**	**89**
Cuadrante 01	0	36	21	13	17	10	0	36	**133**	0	16	20	11	2	2	0	16	**67**
Cuadrante 02	0	7	7	3	10	3	0	27	**57**	0	4	6	4	1	0	0	7	**22**
VILLARRICA	**1**	**204**	**40**	**20**	**89**	**19**	**1**	**93**	**467**	**2**	**116**	**20**	**14**	**13**	**1**	**0**	**23**	**189**
7ma. Comisaría Villarica	**1**	**204**	**40**	**20**	**89**	**19**	**1**	**93**	**467**	**2**	**116**	**20**	**14**	**13**	**1**	**0**	**23**	**189**
Cuadrante 01	0	178	28	18	64	11	0	39	**338**	0	102	16	11	13	1	0	9	**152**
Cuadrante 02	1	26	12	2	25	8	1	54	**129**	2	14	4	3	0	0	0	14	**37**

NOTA: En el cuadrante 06 de la 2° Comisaría Temuco, está emplazada la Tenencia Labranza unidad que también cumple funciones de vigilancia en el sector.

Delitos de Mayor Connotación Social (D.M.C.S.) Comunas con Plan Cuadrante de Seguridad Preventiva (P.C.S.P.) 1° Trimestre año 2017	CANTIDAD DE CASOS									CANTIDAD DE DETENIDOS								
	Homicidio	Hurto	Lesiones	Ley de Drogas	Robo con Fuerza	Robo con Violencia	Violación	Violencia Intrafamiliar	TOTAL 1° TRIMESTRE DE CASOS	Homicidio	Hurto	Lesiones	Ley de Drogas	Robo con Fuerza	Robo con Violencia	Violación	Violencia Intrafamiliar	TOTAL 1° TRIMESTRE DE DETENIDOS
REGIÓN LOS RÍOS	**1**	**848**	**359**	**197**	**783**	**265**	**6**	**534**	**2.993**	**0**	**439**	**197**	**82**	**94**	**41**	**0**	**112**	**965**
LA UNION	**0**	**56**	**29**	**11**	**25**	**6**	**0**	**79**	**206**	**0**	**32**	**16**	**12**	**6**	**2**	**0**	**15**	**83**
3ra. Comisaría la Unión	**0**	**56**	**29**	**11**	**25**	**6**	**0**	**79**	**206**	**0**	**32**	**16**	**12**	**6**	**2**	**0**	**15**	**83**
Cuadrante 01	0	41	16	8	13	4	0	25	**107**	0	29	9	8	1	2	0	5	**54**
Cuadrante 02	0	15	13	3	12	2	0	54	**99**	0	3	7	4	5	0	0	10	**29**
PANGUIPULLI	**0**	**38**	**33**	**4**	**25**	**2**	**0**	**29**	**131**	**0**	**20**	**24**	**2**	**2**	**0**	**0**	**13**	**61**
5ta. Comisaría Panguipulli	**0**	**38**	**33**	**4**	**25**	**2**	**0**	**29**	**131**	**0**	**20**	**24**	**2**	**2**	**0**	**0**	**13**	**61**
Cuadrante 01	0	37	28	3	21	2	0	28	**119**	0	20	23	1	2	0	0	13	**59**
Cuadrante 02	0	1	5	1	4	0	0	1	**12**	0	0	1	1	0	0	0	0	**2**
RIO BUENO	**0**	**41**	**31**	**4**	**36**	**12**	**0**	**37**	**161**	**0**	**18**	**15**	**3**	**6**	**4**	**0**	**9**	**55**
4ta. Comisaría Río Bueno	**0**	**41**	**31**	**4**	**36**	**12**	**0**	**37**	**161**	**0**	**18**	**15**	**3**	**6**	**4**	**0**	**9**	**55**
Cuadrante 01	0	33	25	2	26	6	0	14	**106**	0	18	15	1	6	2	0	4	**46**
Cuadrante 02	0	8	6	2	10	6	0	23	**55**	0	0	0	2	0	2	0	5	**9**
VALDIVIA	**1**	**713**	**266**	**178**	**697**	**245**	**6**	**389**	**2.495**	**0**	**369**	**142**	**65**	**80**	**35**	**0**	**75**	**766**
1ra. Comisaría Valdivia	**0**	**594**	**200**	**150**	**514**	**186**	**0**	**232**	**1.876**	**0**	**318**	**116**	**48**	**48**	**22**	**0**	**52**	**604**
Cuadrante 01	0	516	160	134	358	146	0	86	**1.400**	0	292	98	36	40	18	0	26	**510**
Cuadrante 02	0	50	18	10	100	26	0	74	**278**	0	18	8	8	2	4	0	22	**62**
Cuadrante 03	0	28	22	6	56	14	0	72	**198**	0	8	10	4	6	0	0	4	**32**
Retén Isla Teja	**0**	**15**	**3**	**6**	**19**	**1**	**0**	**2**	**46**	**0**	**7**	**0**	**1**	**7**	**0**	**0**	**2**	**17**
Cuadrante 07	0	15	3	6	19	1	0	2	**46**	0	7	0	1	7	0	0	2	**17**
Subcomisaría General Oscar Cristi Gallo	**1**	**65**	**34**	**11**	**89**	**36**	**5**	**84**	**325**	**0**	**40**	**12**	**9**	**18**	**9**	**0**	**12**	**100**
Cuadrante 04	1	65	34	11	89	36	5	84	**325**	0	40	12	9	18	9	0	12	**100**
Tenencia Los Jazmines	**0**	**22**	**15**	**9**	**32**	**11**	**0**	**35**	**124**	**0**	**3**	**7**	**6**	**4**	**3**	**0**	**4**	**27**
Cuadrante 05	0	22	15	9	32	11	0	35	**124**	0	3	7	6	4	3	0	4	**27**
Tenencia Subteniente Rubén Mogollones	**0**	**17**	**14**	**2**	**43**	**11**	**1**	**36**	**124**	**0**	**1**	**7**	**1**	**3**	**1**	**0**	**5**	**18**
Cuadrante 06	0	17	14	2	43	11	1	36	**124**	0	1	7	1	3	1	0	5	**18**

Delitos de Mayor Connotación Social (D.M.C.S.) Comunas con Plan Cuadrante de Seguridad Preventiva (P.C.S.P.) 1° Trimestre año 2017	CANTIDAD DE CASOS									CANTIDAD DE DETENIDOS								
	Homicidio	Hurto	Lesiones	Ley de Drogas	Robo con Fuerza	Robo con Violencia	Violación	Violencia Intrafamiliar	TOTAL 1° TRIMESTRE DE CASOS	Homicidio	Hurto	Lesiones	Ley de Drogas	Robo con Fuerza	Robo con Violencia	Violación	Violencia Intrafamiliar	TOTAL 1° TRIMESTRE DE DETENIDOS
REGIÓN LOS LAGOS	2	2.168	690	175	1.201	355	12	1.257	5.860	1	1.249	367	64	116	90	3	260	2.150
ANCUD	0	55	44	4	44	10	0	62	219	0	11	27	5	5	7	0	16	71
1ra. Comisaría Ancud	0	55	44	4	44	10	0	62	219	0	11	27	5	5	7	0	16	71
Cuadrante 01	0	41	30	2	27	6	0	23	129	0	10	17	3	4	4	0	1	39
Cuadrante 02	0	14	14	2	17	4	0	39	90	0	1	10	2	1	3	0	15	32
CALBUCO	0	32	33	15	21	3	0	85	189	0	18	37	10	4	4	0	21	94
4ta. Comisaría Calbuco	0	32	33	15	21	3	0	85	189	0	18	37	10	4	4	0	21	94
Cuadrante 01	0	22	18	15	15	3	0	51	124	0	13	12	10	4	4	0	12	55
Cuadrante 02	0	10	15	0	6	0	0	34	65	0	5	25	0	0	0	0	9	39
CASTRO	0	211	60	8	66	23	1	91	460	0	100	36	5	2	3	0	26	172
2da. Comisaría Castro	0	211	60	8	66	23	1	91	460	0	100	36	5	2	3	0	26	172
Cuadrante 01	0	190	41	5	34	15	1	42	328	0	98	27	5	2	2	0	13	147
Cuadrante 02	0	21	19	3	32	8	0	49	132	0	2	9	0	0	1	0	13	25
OSORNO	0	653	154	11	245	81	2	315	1.461	0	442	89	16	38	17	1	68	671
1ra. Comisaría Osorno	0	551	59	6	142	45	0	67	870	0	413	43	7	32	12	0	12	519
Cuadrante 01	0	484	49	5	112	37	0	35	722	0	365	38	6	32	12	0	7	460
Cuadrante 02	0	67	10	1	30	8	0	32	148	0	48	5	1	0	0	0	5	59
Retén Ovejería	0	6	6	1	8	2	0	22	45	0	0	3	1	2	0	0	3	9
Cuadrante 03	0	6	6	1	8	2	0	22	45	0	0	3	1	2	0	0	3	9
3ra. Comisaría Osorio	0	34	59	3	63	12	0	150	321	0	3	25	5	2	0	0	36	71
Cuadrante 06	0	24	35	2	39	9	0	93	202	0	3	8	4	2	0	0	21	38
Cuadrante 07	0	10	24	1	24	3	0	57	119	0	0	17	1	0	0	0	15	33
Retén Pampa Alegre	0	13	13	0	10	1	0	42	79	0	0	3	0	0	0	0	9	12
Cuadrante 04	0	13	13	0	10	1	0	42	79	0	0	3	0	0	0	0	9	12
Subcomisaría Rahue	0	49	17	1	22	21	2	34	146	0	26	15	3	2	5	1	8	60
Cuadrante 05	0	49	17	1	22	21	2	34	146	0	26	15	3	2	5	1	8	60
PUERTO MONTT*	2	1.057	300	117	716	211	9	560	2.972	1	616	111	23	52	50	2	87	942
PUERTO VARAS	0	110	49	17	80	14	0	80	350	0	51	36	2	13	3	0	21	126
1ra. Comisaría Puerto Varas	0	110	49	17	80	14	0	80	350	0	51	36	2	13	3	0	21	126
Cuadrante 01	0	90	28	13	50	11	0	34	226	0	45	26	2	9	3	0	8	93
Cuadrante 02	0	20	21	4	30	3	0	46	124	0	6	10	0	4	0	0	13	33
QUELLON	0	50	50	3	29	13	0	64	209	0	11	31	3	2	6	0	21	74
6ta. Comisaría Quellón	0	50	50	3	29	13	0	64	209	0	11	31	3	2	6	0	21	74
Cuadrante 01	0	31	33	3	17	9	0	28	121	0	10	15	3	2	5	0	10	45
Cuadrante 02	0	19	17	0	12	4	0	36	88	0	1	16	0	0	1	0	11	29

Nota *: Se entregan estadísticas comunales de **Puerto Montt**, producto de la actualización del despliegue operativo en la comuna y/o unidad (es), el cual consideró modificaciones durante el año 2016 en cuadrantes y/o sectores territoriales de las unidades policiales que se emplazan en ésta.

Delitos de Mayor Connotación Social (D.M.C.S.) Comunas con Plan Cuadrante de Seguridad Preventiva (P.C.S.P.) 1° Trimestre año 2017	CANTIDAD DE CASOS									CANTIDAD DE DETENIDOS								
	Homicidio	Hurto	Lesiones	Ley de Drogas	Robo con Fuerza	Robo con Violencia	Violación	Violencia Intrafamiliar	TOTAL 1° TRIMESTRE DE CASOS	Homicidio	Hurto	Lesiones	Ley de Drogas	Robo con Fuerza	Robo con Violencia	Violación	Violencia Intrafamiliar	TOTAL 1° TRIMESTRE DE DETENIDOS
REGIÓN AYSÉN DEL GRL. IBÁÑEZ	**1**	**153**	**88**	**61**	**62**	**22**	**1**	**193**	**581**	**0**	**76**	**27**	**7**	**16**	**14**	**0**	**70**	**210**
AYSEN	**0**	**35**	**24**	**11**	**13**	**4**	**0**	**49**	**136**	**0**	**12**	**13**	**3**	**4**	**2**	**0**	**27**	**61**
2da. Comisaría Puerto Aysén	**0**	**35**	**24**	**11**	**13**	**4**	**0**	**49**	**136**	**0**	**12**	**13**	**3**	**4**	**2**	**0**	**27**	**61**
Cuadrante 01	*0*	*25*	*16*	*9*	*5*	*2*	*0*	*21*	**78**	*0*	*11*	*8*	*3*	*2*	*0*	*0*	*13*	**37**
Cuadrante 02	*0*	*10*	*8*	*2*	*8*	*2*	*0*	*28*	**58**	*0*	*1*	*5*	*0*	*2*	*2*	*0*	*14*	**24**
COYHAIQUE	**1**	**118**	**64**	**50**	**49**	**18**	**1**	**144**	**445**	**0**	**64**	**14**	**4**	**12**	**12**	**0**	**43**	**149**
1ra. Comisaría Coyhaique	**1**	**118**	**64**	**50**	**49**	**18**	**1**	**144**	**445**	**0**	**64**	**14**	**4**	**12**	**12**	**0**	**43**	**149**
Cuadrante 01	*1*	*91*	*40*	*46*	*28*	*14*	*1*	*53*	**274**	*0*	*63*	*9*	*2*	*4*	*4*	*0*	*17*	**99**
Cuadrante 02	*0*	*14*	*2*	*1*	*9*	*2*	*0*	*29*	**57**	*0*	*0*	*2*	*0*	*6*	*1*	*0*	*8*	**17**
Cuadrante 03	*0*	*13*	*22*	*3*	*12*	*2*	*0*	*62*	**114**	*0*	*1*	*3*	*2*	*2*	*7*	*0*	*18*	**33**
REGIÓN MAGALLANES Y ANT.	**1**	**301**	**148**	**27**	**163**	**27**	**4**	**201**	**872**	**1**	**164**	**101**	**29**	**22**	**14**	**0**	**78**	**409**
NATALES	**0**	**39**	**29**	**3**	**25**	**5**	**1**	**35**	**137**	**0**	**26**	**13**	**2**	**0**	**0**	**0**	**12**	**53**
2da. Comisaría Puerto Natales	**0**	**39**	**29**	**3**	**25**	**5**	**1**	**35**	**137**	**0**	**26**	**13**	**2**	**0**	**0**	**0**	**12**	**53**
Cuadrante 01	*0*	*32*	*24*	*3*	*16*	*4*	*0*	*15*	**94**	*0*	*23*	*11*	*2*	*0*	*0*	*0*	*4*	**40**
Cuadrante 02	*0*	*7*	*5*	*0*	*9*	*1*	*1*	*20*	**43**	*0*	*3*	*2*	*0*	*0*	*0*	*0*	*8*	**13**
PUNTA ARENAS	**1**	**262**	**119**	**24**	**138**	**22**	**3**	**166**	**735**	**1**	**138**	**88**	**27**	**22**	**14**	**0**	**66**	**356**
1ra. Comisaría Punta Arenas	**1**	**262**	**119**	**24**	**138**	**22**	**3**	**166**	**735**	**1**	**138**	**88**	**27**	**22**	**14**	**0**	**66**	**356**
Cuadrante 01	*0*	*53*	*41*	*10*	*27*	*11*	*1*	*16*	**159**	*0*	*11*	*28*	*12*	*0*	*3*	*0*	*1*	**55**
Cuadrante 02	*0*	*124*	*21*	*6*	*25*	*3*	*1*	*31*	**211**	*0*	*107*	*8*	*6*	*4*	*6*	*0*	*11*	**142**
Cuadrante 03	*0*	*28*	*18*	*3*	*16*	*1*	*1*	*44*	**111**	*0*	*4*	*16*	*3*	*0*	*5*	*0*	*17*	**45**
Cuadrante 04	*1*	*35*	*21*	*4*	*35*	*5*	*0*	*34*	**135**	*1*	*7*	*22*	*5*	*16*	*0*	*0*	*14*	**65**
Cuadrante 05	*0*	*22*	*18*	*1*	*35*	*2*	*0*	*41*	**119**	*0*	*9*	*14*	*1*	*2*	*0*	*0*	*23*	**49**

Delitos de Mayor Connotación Social (D.M.C.S.) Comunas con Plan Cuadrante de Seguridad Preventiva (P.C.S.P.) 1° Trimestre año 2017	CANTIDAD DE CASOS									CANTIDAD DE DETENIDOS								
	Homicidio	Hurto	Lesiones	Ley de Drogas	Robo con Fuerza	Robo con Violencia	Violación	Violencia Intrafamiliar	TOTAL 1° TRIMESTRE DE CASOS	Homicidio	Hurto	Lesiones	Ley de Drogas	Robo con Fuerza	Robo con Violencia	Violación	Violencia Intrafamiliar	TOTAL 1° TRIMESTRE DE DETENIDOS
REGIÓN METROPOLITANA	52	14.443	7.325	1.734	21.728	14.940	200	11.364	71.786	13	5.923	2.909	1.661	1.399	1.688	27	2.504	16.124
BUIN	0	109	69	73	182	95	4	156	688	0	45	32	44	33	6	2	38	200
15ta. Comisaría Buin	0	69	35	45	84	67	2	69	371	0	43	18	26	13	4	2	16	122
Cuadrante 87	0	44	12	17	37	37	0	9	156	0	31	7	12	4	2	0	2	58
Cuadrante 88	0	18	18	24	28	23	2	49	162	0	9	10	11	8	2	2	14	56
Cuadrante 89	0	7	5	4	19	7	0	11	53	0	3	1	3	1	0	0	0	8
Tenencia Alto Jahuel	0	4	13	7	35	14	1	21	95	0	0	2	3	9	0	0	4	18
Cuadrante 92	0	4	13	7	35	14	1	21	95	0	0	2	3	9	0	0	4	18
Retén Linderos	0	10	5	5	24	3	0	14	61	0	0	3	3	1	1	0	4	12
Cuadrante 93	0	10	5	5	24	3	0	14	61	0	0	3	3	1	1	0	4	12
Tenencia Viluco	0	7	4	3	20	2	0	19	55	0	0	2	4	4	0	0	6	16
Cuadrante 94	0	7	4	3	20	2	0	19	55	0	0	2	4	4	0	0	6	16
Subcomisaría Maipo	0	19	12	13	19	9	1	33	106	0	2	7	8	6	1	0	8	32
Cuadrante 90	0	19	12	13	19	9	1	33	106	0	2	7	8	6	1	0	8	32
CALERA DE TANGO	0	70	48	4	142	72	0	46	382	0	20	18	2	6	4	0	14	64
Subcomisaría Calera de Tango	0	70	48	4	142	72	0	46	382	0	20	18	2	6	4	0	14	64
Cuadrante 85	0	70	48	4	142	72	0	46	382	0	20	18	2	6	4	0	14	64
CERRILLOS	0	276	117	21	320	149	2	162	1.047	0	193	39	20	28	18	0	20	318
34ta. Comisaría Vista Alegre	0	244	60	16	207	84	1	84	696	0	190	26	14	24	16	0	8	278
Cuadrante 227	0	10	26	10	37	28	1	43	155	0	1	13	9	3	0	0	4	30
Cuadrante 228	0	13	8	4	34	17	0	27	103	0	6	1	2	2	2	0	1	14
Cuadrante 229	0	221	26	2	136	39	0	14	438	0	183	12	3	19	14	0	3	234
Subcomisaría Cerrillos	0	32	57	5	113	65	1	78	351	0	3	13	6	4	2	0	12	40
Cuadrante 224	0	19	21	0	53	32	1	19	145	0	0	4	0	0	1	0	3	8
Cuadrante 225	0	5	8	1	31	12	0	6	63	0	0	0	3	4	1	0	0	8
Cuadrante 226	0	8	28	4	29	21	0	53	143	0	3	9	3	0	0	0	9	24
CERRO NAVIA	1	63	128	42	157	177	2	200	770	0	18	35	45	19	13	0	66	196
45ta. Comisaría Cerro Navia	1	63	128	42	157	177	2	200	770	0	18	35	45	19	13	0	66	196
Cuadrante 247	1	13	26	28	30	52	1	55	206	0	0	0	32	2	3	0	16	53
Cuadrante 248	0	8	22	5	12	26	0	25	98	0	4	5	2	0	2	0	5	18
Cuadrante 249	0	7	16	4	34	32	0	31	124	0	0	11	6	2	2	0	13	34
Cuadrante 250	0	8	37	3	29	16	0	41	134	0	1	14	3	1	2	0	15	36
Cuadrante 251	0	27	27	2	52	51	1	48	208	0	13	5	2	14	4	0	17	55
COLINA	1	169	135	33	393	150	1	201	1.083	0	44	41	34	11	29	0	35	194
8va. Comisaría Colina	1	102	108	27	210	108	1	158	715	0	34	31	28	7	24	0	24	148
Cuadrante 37	1	35	47	12	84	28	0	44	251	0	7	16	11	2	9	0	2	47
Cuadrante 38	0	64	52	12	101	72	1	111	413	0	27	10	15	5	14	0	22	93
Cuadrante 39	0	3	9	3	25	8	0	3	51	0	0	5	2	0	1	0	0	8
Subcomisaría Chicureo	0	67	27	6	183	42	0	43	368	0	10	10	6	4	5	0	11	46
Cuadrante 36	0	67	27	6	183	42	0	43	368	0	10	10	6	4	5	0	11	46

Delitos de Mayor Connotación Social (D.M.C.S.) Comunas con Plan Cuadrante de Seguridad Preventiva (P.C.S.P.) 1° Trimestre año 2017	CANTIDAD DE CASOS									CANTIDAD DE DETENIDOS								
	Homicidio	Hurto	Lesiones	Ley de Drogas	Robo con Fuerza	Robo con Violencia	Violación	Violencia Intrafamiliar	TOTAL 1° TRIMESTRE DE CASOS	Homicidio	Hurto	Lesiones	Ley de Drogas	Robo con Fuerza	Robo con Violencia	Violación	Violencia Intrafamiliar	TOTAL 1° TRIMESTRE DE DETENIDOS
CONCHALÍ	**0**	**142**	**143**	**29**	**305**	**300**	**6**	**168**	**1.093**	**0**	**88**	**54**	**25**	**25**	**46**	**1**	**32**	**271**
5ta. Comisaría Conchalí	**0**	**123**	**105**	**27**	**211**	**209**	**5**	**128**	**808**	**0**	**84**	**35**	**21**	**15**	**40**	**1**	**22**	**218**
Cuadrante 19	0	24	39	10	61	61	1	44	**240**	0	11	10	7	3	6	0	6	**43**
Cuadrante 22	0	85	34	13	107	114	1	48	**402**	0	70	9	14	9	32	0	8	**142**
Cuadrante 23	0	14	32	4	43	34	3	36	**166**	0	3	16	0	3	2	1	8	**33**
Subcomisaría Conchalí Norte	**0**	**19**	**38**	**2**	**94**	**91**	**1**	**40**	**285**	**0**	**4**	**19**	**4**	**10**	**6**	**0**	**10**	**53**
Cuadrante 20	0	14	20	2	41	39	1	18	**135**	0	4	11	4	4	0	0	3	**26**
Cuadrante 21	0	5	18	0	53	52	0	22	**150**	0	0	8	0	6	6	0	7	**27**
CURACAVÍ	**0**	**43**	**43**	**16**	**94**	**19**	**2**	**59**	**276**	**0**	**14**	**17**	**12**	**14**	**2**	**0**	**18**	**77**
63ra. Comisaría Curacaví	**0**	**43**	**43**	**16**	**94**	**19**	**2**	**59**	**276**	**0**	**14**	**17**	**12**	**14**	**2**	**0**	**18**	**77**
Cuadrante 259	0	34	28	10	74	12	1	34	**193**	0	14	7	7	13	2	0	9	**52**
Cuadrante 281	0	9	15	6	20	7	1	25	**83**	0	0	10	5	1	0	0	9	**25**
EL BOSQUE*	**0**	**158**	**127**	**27**	**295**	**369**	**1**	**291**	**1.268**	**0**	**85**	**59**	**26**	**35**	**48**	**1**	**71**	**325**
EL MONTE	**1**	**21**	**38**	**9**	**70**	**24**	**1**	**107**	**271**	**0**	**4**	**15**	**4**	**22**	**5**	**0**	**20**	**70**
Subcomisaría El Monte	**1**	**17**	**34**	**8**	**53**	**24**	**1**	**86**	**224**	**0**	**2**	**10**	**3**	**12**	**5**	**0**	**14**	**46**
Cuadrante 254	1	13	17	3	26	15	1	33	**109**	0	2	4	2	7	1	0	7	**23**
Cuadrante 280	0	4	17	5	27	9	0	53	**115**	0	0	6	1	5	4	0	7	**23**
Retén El Paico	**0**	**4**	**4**	**1**	**17**	**0**	**0**	**21**	**47**	**0**	**2**	**5**	**1**	**10**	**0**	**0**	**6**	**24**
Cuadrante 257	0	4	4	1	17	0	0	21	**47**	0	2	5	1	10	0	0	6	**24**
ESTACIÓN CENTRAL	**5**	**729**	**180**	**82**	**497**	**647**	**8**	**197**	**2.345**	**1**	**311**	**87**	**70**	**23**	**139**	**0**	**39**	**670**
21ra. Comisaría Estación Central	**0**	**685**	**116**	**69**	**361**	**525**	**4**	**92**	**1.852**	**0**	**307**	**56**	**55**	**20**	**128**	**0**	**14**	**580**
Cuadrante 191	0	525	51	61	126	295	1	17	**1.076**	0	239	33	39	9	92	0	2	**414**
Cuadrante 192	0	38	16	1	49	73	0	16	**193**	0	1	10	1	2	11	0	4	**29**
Cuadrante 193	0	86	19	6	81	84	1	23	**300**	0	63	5	12	3	14	0	5	**102**
Cuadrante 194	0	23	14	1	60	49	2	16	**165**	0	3	2	3	4	8	0	1	**21**
Cuadrante 199	0	13	16	0	45	24	0	20	**118**	0	1	6	0	2	3	0	2	**14**
58va. Comisaría Poblaciób Alessandri	**5**	**44**	**64**	**13**	**136**	**122**	**4**	**105**	**493**	**1**	**4**	**31**	**15**	**3**	**11**	**0**	**25**	**90**
Cuadrante 195	2	15	14	2	46	39	2	22	**142**	0	0	4	0	1	7	0	4	**16**
Cuadrante 197	1	12	25	5	46	28	0	29	**146**	1	4	12	10	1	3	0	8	**39**
Cuadrante 198	2	13	19	4	25	38	2	39	**142**	0	0	15	3	1	1	0	9	**29**
Cuadrante 200	0	4	6	2	19	17	0	15	**63**	0	0	0	2	0	0	0	4	**6**
HUECHURABA	**1**	**339**	**98**	**25**	**281**	**202**	**1**	**179**	**1.126**	**0**	**189**	**37**	**23**	**19**	**27**	**0**	**28**	**323**
54ta. Comisaría Huechuraba	**1**	**339**	**98**	**25**	**281**	**202**	**1**	**179**	**1.126**	**0**	**189**	**37**	**23**	**19**	**27**	**0**	**28**	**323**
Cuadrante 26	1	101	76	23	155	141	0	156	**653**	0	13	35	22	11	21	0	24	**126**
Cuadrante 27	0	238	22	2	126	61	1	23	**473**	0	176	2	1	8	6	0	4	**197**

Nota *: Se entregan estadísticas comunales de **El Bosque**, producto de la actualización del despliegue operativo en la comuna y/o unidad (es), el cual consideró modificaciones durante el año 2016 en cuadrantes y/o sectores territoriales de las unidades policiales que se emplazan en ésta.

Delitos de Mayor Connotación Social (D.M.C.S.) Comunas con Plan Cuadrante de Seguridad Preventiva (P.C.S.P.) 1° Trimestre año 2017	CANTIDAD DE CASOS									CANTIDAD DE DETENIDOS								
	Homicidio	Hurto	Lesiones	Ley de Drogas	Robo con Fuerza	Robo con Violencia	Violación	Violencia Intrafamiliar	TOTAL 1° TRIMESTRE DE CASOS	Homicidio	Hurto	Lesiones	Ley de Drogas	Robo con Fuerza	Robo con Violencia	Violación	Violencia Intrafamiliar	TOTAL 1° TRIMESTRE DE DETENIDOS
INDEPENDENCIA	**0**	**152**	**116**	**28**	**307**	**232**	**6**	**187**	**1.028**	**0**	**33**	**76**	**23**	**11**	**17**	**0**	**60**	**220**
9na. Comisaría Independencia	**0**	**113**	**65**	**24**	**199**	**164**	**3**	**118**	**686**	**0**	**19**	**36**	**18**	**8**	**14**	**0**	**39**	**134**
Cuadrante 44	0	38	27	11	111	68	2	51	**308**	0	2	10	7	7	3	0	12	**41**
Cuadrante 47	0	75	38	13	88	96	1	67	**378**	0	17	26	11	1	11	0	27	**93**
Subcomisaría Villa Moderna	**0**	**14**	**18**	**2**	**44**	**29**	**2**	**23**	**132**	**0**	**2**	**10**	**3**	**0**	**2**	**0**	**8**	**25**
Cuadrante 45	0	14	18	2	44	29	2	23	**132**	0	2	10	3	0	2	0	8	**25**
Tenencia Juan Antonio Ríos	**0**	**25**	**33**	**2**	**64**	**39**	**1**	**46**	**210**	**0**	**12**	**30**	**2**	**3**	**1**	**0**	**13**	**61**
Cuadrante 46	0	25	33	2	64	39	1	46	**210**	0	12	30	2	3	1	0	13	**61**
ISLA DE MAIPO	**0**	**26**	**32**	**26**	**45**	**13**	**0**	**79**	**221**	**0**	**6**	**12**	**24**	**12**	**4**	**0**	**10**	**68**
Retén La Islita	**0**	**14**	**16**	**3**	**21**	**9**	**0**	**32**	**95**	**0**	**5**	**8**	**3**	**4**	**2**	**0**	**4**	**26**
Cuadrante 279	0	14	16	3	21	9	0	32	**95**	0	5	8	3	4	2	0	4	**26**
Tenencia Isla de Maipo	**0**	**12**	**16**	**23**	**24**	**4**	**0**	**47**	**126**	**0**	**1**	**4**	**21**	**8**	**2**	**0**	**6**	**42**
Cuadrante 256	0	11	14	19	19	4	0	41	**108**	0	1	4	17	7	2	0	6	**37**
Cuadrante 258	0	1	2	4	5	0	0	6	**18**	0	0	0	4	1	0	0	0	**5**
LA CISTERNA	**1**	**145**	**104**	**8**	**302**	**308**	**2**	**110**	**980**	**1**	**66**	**68**	**10**	**17**	**34**	**1**	**24**	**221**
10ma. Comisaría La Cisterna	**1**	**124**	**80**	**7**	**238**	**256**	**2**	**88**	**796**	**1**	**64**	**54**	**9**	**13**	**32**	**1**	**17**	**191**
Cuadrante 53	0	17	15	0	56	49	1	21	**159**	0	4	5	0	1	3	0	4	**17**
Cuadrante 54	0	77	37	4	100	98	1	43	**360**	0	50	33	6	8	7	1	5	**110**
Cuadrante 55	1	19	18	3	41	61	0	13	**156**	1	8	13	3	3	9	0	4	**41**
Cuadrante 59B	0	11	10	0	41	48	0	11	**121**	0	2	3	0	1	13	0	4	**23**
Tenencia Nueva España	**0**	**21**	**24**	**1**	**64**	**52**	**0**	**22**	**184**	**0**	**2**	**14**	**1**	**4**	**2**	**0**	**7**	**30**
Cuadrante 59A	0	21	24	1	64	52	0	22	**184**	0	2	14	1	4	2	0	7	**30**
LA FLORIDA	**1**	**1.156**	**364**	**59**	**1.340**	**817**	**15**	**641**	**4.393**	**1**	**750**	**86**	**62**	**107**	**61**	**1**	**109**	**1.177**
36ta. Comisaría La Florida	**0**	**907**	**137**	**15**	**659**	**317**	**3**	**169**	**2.207**	**0**	**679**	**45**	**9**	**70**	**28**	**0**	**27**	**858**
Cuadrante 162	0	803	68	5	432	127	1	53	**1.489**	0	658	23	4	58	11	0	7	**761**
Cuadrante 163	0	32	11	3	70	53	1	31	**201**	0	4	3	2	5	7	0	7	**28**
Cuadrante 164	0	42	27	5	89	85	1	70	**319**	0	10	6	1	4	10	0	10	**41**
Cuadrante 170A	0	30	31	2	68	52	0	15	**198**	0	7	13	2	3	0	0	3	**28**
Subcomisaría Los Quillayes	**0**	**50**	**89**	**12**	**130**	**157**	**8**	**165**	**611**	**0**	**6**	**15**	**16**	**7**	**12**	**0**	**35**	**91**
Cuadrante 165	0	21	47	11	71	74	6	114	**344**	0	0	8	13	5	9	0	24	**59**
Cuadrante 166	0	21	25	0	39	48	1	28	**162**	0	5	6	0	2	0	0	7	**20**
Cuadrante 167	0	8	17	1	20	35	1	23	**105**	0	1	1	3	0	3	0	4	**12**
61ra. Comisaría Cabo 2° Pablo Silva	**1**	**83**	**72**	**18**	**206**	**169**	**3**	**148**	**700**	**1**	**23**	**10**	**21**	**11**	**7**	**0**	**32**	**105**
Cuadrante 170B	0	29	24	1	67	62	0	33	**216**	0	7	5	1	0	0	0	9	**22**
Cuadrante 171	1	15	11	4	48	29	2	25	**135**	1	7	0	7	2	1	0	8	**26**
Cuadrante 172	0	34	28	12	67	62	1	72	**276**	0	9	4	12	6	3	0	13	**47**
Cuadrante 273	0	5	9	1	24	16	0	18	**73**	0	0	1	1	3	3	0	2	**10**
Subcomisaría Los Jardines	**0**	**116**	**66**	**14**	**345**	**174**	**1**	**159**	**875**	**0**	**42**	**16**	**16**	**19**	**14**	**1**	**15**	**123**
Cuadrante 168	0	26	42	5	80	81	0	82	**316**	0	4	12	5	9	6	0	8	**44**
Cuadrante 169	0	16	5	0	53	34	1	36	**145**	0	1	2	0	9	1	1	4	**18**
Cuadrante 272	0	74	19	9	212	59	0	41	**414**	0	37	2	11	1	7	0	3	**61**

Delitos de Mayor Connotación Social (D.M.C.S.) Comunas con Plan Cuadrante de Seguridad Preventiva (P.C.S.P.) 1° Trimestre año 2017	CANTIDAD DE CASOS									CANTIDAD DE DETENIDOS								
	Homicidio	Hurto	Lesiones	Ley de Drogas	Robo con Fuerza	Robo con Violencia	Violación	Violencia Intrafamiliar	TOTAL 1° TRIMESTRE DE CASOS	Homicidio	Hurto	Lesiones	Ley de Drogas	Robo con Fuerza	Robo con Violencia	Violación	Violencia Intrafamiliar	TOTAL 1° TRIMESTRE DE DETENIDOS
LA GRANJA	**2**	**104**	**148**	**27**	**228**	**307**	**3**	**226**	**1.045**	**0**	**13**	**50**	**38**	**15**	**30**	**0**	**47**	**193**
13va. Comisaría La Granja	**1**	**71**	**91**	**17**	**170**	**181**	**2**	**156**	**689**	**0**	**9**	**32**	**18**	**12**	**13**	**0**	**33**	**117**
Cuadrante 71	0	22	21	3	48	29	1	26	**150**	0	5	7	3	4	0	0	6	**25**
Cuadrante 72	1	27	39	11	68	80	1	83	**310**	0	1	16	11	7	9	0	17	**61**
Cuadrante 73	0	22	31	3	54	72	0	47	**229**	0	3	9	4	1	4	0	10	**31**
Subcomisaría Parque Brasil	**1**	**18**	**35**	**6**	**29**	**67**	**0**	**37**	**193**	**0**	**0**	**14**	**12**	**3**	**6**	**0**	**8**	**43**
Cuadrante 75	1	16	30	6	29	63	0	35	**180**	0	0	8	12	3	4	0	6	**33**
Cuadrante 76	0	2	5	0	0	4	0	2	**13**	0	0	6	0	0	2	0	2	**10**
Tenencia Teniente Mauricio Rivera López	**0**	**15**	**22**	**4**	**29**	**59**	**1**	**33**	**163**	**0**	**4**	**4**	**8**	**0**	**11**	**0**	**6**	**33**
Cuadrante 74	0	15	22	4	29	59	1	33	**163**	0	4	4	8	0	11	0	6	**33**
LA PINTANA	**1**	**123**	**224**	**40**	**276**	**357**	**6**	**368**	**1.395**	**0**	**56**	**58**	**35**	**17**	**18**	**1**	**81**	**266**
41ra. Comisaría La Pintana	**0**	**60**	**136**	**24**	**197**	**272**	**3**	**244**	**936**	**0**	**11**	**33**	**21**	**6**	**12**	**0**	**43**	**126**
Cuadrante 173	0	17	39	11	47	65	1	73	**253**	0	3	11	7	1	2	0	16	**40**
Cuadrante 174	0	26	52	8	82	116	0	94	**378**	0	5	15	10	4	4	0	18	**56**
Cuadrante 176	0	6	18	1	50	40	1	22	**138**	0	1	3	1	1	4	0	1	**11**
Cuadrante 177	0	8	24	2	16	46	1	51	**148**	0	2	4	1	0	2	0	8	**17**
Cuadrante 178	0	3	3	2	2	5	0	4	**19**	0	0	0	2	0	0	0	0	**2**
Subcomisaría El Castillo	**1**	**63**	**88**	**16**	**79**	**85**	**3**	**124**	**459**	**0**	**45**	**25**	**14**	**11**	**6**	**1**	**38**	**140**
Cuadrante 175	1	63	88	16	79	85	3	124	**459**	0	45	25	14	11	6	1	38	**140**
LA REINA	**0**	**363**	**66**	**9**	**591**	**156**	**2**	**104**	**1.291**	**0**	**220**	**16**	**7**	**35**	**33**	**1**	**17**	**329**
16ta. Comisaría La Reina	**0**	**363**	**66**	**9**	**591**	**156**	**2**	**104**	**1.291**	**0**	**220**	**16**	**7**	**35**	**33**	**1**	**17**	**329**
Cuadrante 101	0	177	12	3	199	61	1	23	**476**	0	119	2	3	15	15	0	4	**158**
Cuadrante 102	0	107	32	4	81	27	0	49	**300**	0	84	11	3	4	8	0	9	**119**
Cuadrante 103	0	37	15	0	187	43	0	17	**299**	0	3	0	0	11	10	0	1	**25**
Cuadrante 104	0	37	7	1	108	22	0	12	**187**	0	14	3	0	5	0	0	1	**23**
Cuadrante 105	0	3	0	1	7	2	0	1	**14**	0	0	0	1	0	0	0	0	**1**
Cuadrante 106	0	2	0	0	9	1	1	2	**15**	0	0	0	0	0	0	1	2	**3**
LAMPA	**0**	**107**	**136**	**44**	**211**	**97**	**3**	**208**	**806**	**0**	**29**	**66**	**28**	**17**	**16**	**0**	**69**	**225**
59na. Comisaría Lampa	**0**	**74**	**81**	**25**	**120**	**60**	**1**	**133**	**494**	**0**	**21**	**35**	**16**	**15**	**12**	**0**	**37**	**136**
Cuadrante 40A	0	74	81	25	120	60	1	133	**494**	0	21	35	16	15	12	0	37	**136**
Tenencia Batuco	**0**	**33**	**55**	**19**	**91**	**37**	**2**	**75**	**312**	**0**	**8**	**31**	**12**	**2**	**4**	**0**	**32**	**89**
Cuadrante 40B	0	24	45	16	63	18	2	55	**223**	0	3	25	11	1	0	0	23	**63**
Cuadrante 40C	0	9	10	3	28	19	0	20	**89**	0	5	6	1	1	4	0	9	**26**

Delitos de Mayor Connotación Social (D.M.C.S.) Comunas con Plan Cuadrante de Seguridad Preventiva (P.C.S.P.) 1° Trimestre año 2017	CANTIDAD DE CASOS									CANTIDAD DE DETENIDOS								
	Homicidio	Hurto	Lesiones	Ley de Drogas	Robo con Fuerza	Robo con Violencia	Violación	Violencia Intrafamiliar	TOTAL 1° TRIMESTRE DE CASOS	Homicidio	Hurto	Lesiones	Ley de Drogas	Robo con Fuerza	Robo con Violencia	Violación	Violencia Intrafamiliar	TOTAL 1° TRIMESTRE DE DETENIDOS
LAS CONDES	**0**	**934**	**124**	**37**	**1.263**	**303**	**4**	**153**	**2.818**	**0**	**353**	**57**	**48**	**60**	**36**	**1**	**23**	**578**
17ma. Comisaría Las Condes	**0**	**689**	**72**	**12**	**752**	**215**	**1**	**82**	**1.823**	**0**	**255**	**33**	**12**	**22**	**18**	**0**	**8**	**348**
Cuadrante 107	0	89	3	2	202	44	0	19	**359**	0	25	1	3	4	4	0	1	**38**
Cuadrante 108	0	88	15	6	99	43	1	8	**260**	0	10	9	6	5	2	0	1	**33**
Cuadrante 109	0	253	34	3	139	59	0	20	**508**	0	92	12	3	7	2	0	2	**118**
Cuadrante 110	0	61	9	1	98	28	0	11	**208**	0	8	3	0	4	5	0	2	**22**
Cuadrante 111	0	24	5	0	93	14	0	7	**143**	0	1	1	0	1	2	0	1	**6**
Cuadrante 112	0	174	6	0	121	27	0	17	**345**	0	119	7	0	1	3	0	1	**131**
47ma. Comisaría Los Dominicos	**0**	**245**	**52**	**25**	**511**	**88**	**3**	**71**	**995**	**0**	**98**	**24**	**36**	**38**	**18**	**1**	**15**	**230**
Cuadrante 143	0	78	11	5	141	20	0	10	**265**	0	54	5	10	9	8	0	1	**87**
Cuadrante 144	0	21	15	11	26	9	1	30	**113**	0	1	7	14	4	1	1	11	**39**
Cuadrante 145	0	29	3	3	81	18	0	1	**135**	0	6	2	5	9	6	0	0	**28**
Cuadrante 146	0	49	7	2	95	7	0	12	**172**	0	16	1	2	3	1	0	2	**25**
Cuadrante 147	0	44	9	1	63	13	0	2	**132**	0	16	4	1	4	1	0	0	**26**
Cuadrante 148	0	12	4	1	48	13	1	7	**86**	0	1	5	2	7	1	0	1	**17**
Cuadrante 149	0	12	3	2	57	8	1	9	**92**	0	4	0	2	2	0	0	0	**8**
LO BARNECHEA*	**0**	**184**	**56**	**14**	**256**	**64**	**1**	**108**	**683**	**0**	**111**	**20**	**13**	**17**	**16**	**0**	**27**	**204**
LO ESPEJO	**1**	**55**	**112**	**7**	**174**	**281**	**4**	**171**	**805**	**0**	**9**	**46**	**7**	**12**	**26**	**1**	**50**	**151**
11ra. Comisaría Lo Espejo	**1**	**27**	**66**	**4**	**103**	**114**	**2**	**108**	**425**	**0**	**5**	**30**	**4**	**6**	**14**	**1**	**34**	**94**
Cuadrante 277	0	5	20	0	20	44	0	23	**112**	0	0	8	0	2	3	0	8	**21**
Cuadrante 61	1	22	46	4	83	70	2	85	**313**	0	5	22	4	4	11	1	26	**73**
Tenencia Lo Sierra	**0**	**19**	**31**	**3**	**48**	**130**	**0**	**39**	**270**	**0**	**1**	**6**	**3**	**2**	**11**	**0**	**8**	**31**
Cuadrante 67	0	19	31	3	48	130	0	39	**270**	0	1	6	3	2	11	0	8	**31**
Tenencia Santa Adriana	**0**	**9**	**15**	**0**	**23**	**37**	**2**	**24**	**110**	**0**	**3**	**10**	**0**	**4**	**1**	**0**	**8**	**26**
Cuadrante 66	0	9	15	0	23	37	2	24	**110**	0	3	10	0	4	1	0	8	**26**
LO PRADO	**2**	**151**	**97**	**18**	**163**	**168**	**4**	**121**	**724**	**0**	**101**	**50**	**12**	**10**	**13**	**1**	**56**	**243**
44ta. Comisaría Lo Prado	**2**	**151**	**97**	**18**	**163**	**168**	**4**	**121**	**724**	**0**	**101**	**50**	**12**	**10**	**13**	**1**	**56**	**243**
Cuadrante 243	1	120	44	12	75	73	1	50	**376**	0	96	28	8	8	9	0	21	**170**
Cuadrante 244	1	9	25	2	44	47	1	39	**168**	0	2	9	1	1	3	0	16	**32**
Cuadrante 245	0	8	13	1	17	18	1	19	**77**	0	1	5	0	1	1	0	9	**17**
Cuadrante 246	0	14	15	3	27	30	1	13	**103**	0	2	8	3	0	0	1	10	**24**
MACUL	**0**	**153**	**109**	**46**	**394**	**204**	**3**	**205**	**1.114**	**0**	**49**	**38**	**53**	**28**	**33**	**0**	**21**	**222**
46ta. Comisaría Macul	**0**	**153**	**109**	**46**	**394**	**204**	**3**	**205**	**1.114**	**0**	**49**	**38**	**53**	**28**	**33**	**0**	**21**	**222**
Cuadrante 187	0	70	35	13	137	51	0	57	**363**	0	39	8	13	15	6	0	7	**88**
Cuadrante 188	0	34	24	15	96	53	0	46	**268**	0	3	13	17	1	14	0	4	**52**
Cuadrante 189	0	27	23	6	88	53	2	50	**249**	0	5	10	9	7	11	0	4	**46**
Cuadrante 190	0	22	27	12	73	47	1	52	**234**	0	2	7	14	5	2	0	6	**36**
MAIPÚ*	**2**	**660**	**344**	**57**	**1.164**	**710**	**8**	**767**	**3.712**	**0**	**307**	**114**	**58**	**84**	**66**	**1**	**121**	**751**

Nota *: Se entregan estadísticas comunales de **Lo Barnecha y Maipú**, producto de la actualización del despliegue operativo en la comuna y/o unidad (es), el cual consideró modificaciones durante el año 2016 en cuadrantes y/o sectores territoriales de las unidades policiales que se emplazan en ésta.

Delitos de Mayor Connotación Social (D.M.C.S.) Comunas con Plan Cuadrante de Seguridad Preventiva (P.C.S.P.) 1° Trimestre año 2017	CANTIDAD DE CASOS									CANTIDAD DE DETENIDOS								
	Homicidio	Hurto	Lesiones	Ley de Drogas	Robo con Fuerza	Robo con Violencia	Violación	Violencia Intrafamiliar	TOTAL 1° TRIMESTRE DE CASOS	Homicidio	Hurto	Lesiones	Ley de Drogas	Robo con Fuerza	Robo con Violencia	Violación	Violencia Intrafamiliar	TOTAL 1° TRIMESTRE DE DETENIDOS
MELIPILLA	**1**	**208**	**149**	**27**	**421**	**198**	**6**	**228**	**1.238**	**0**	**99**	**84**	**36**	**46**	**21**	**2**	**62**	**350**
24ta. Comisaría Melipilla	**1**	**189**	**133**	**22**	**340**	**190**	**6**	**180**	**1.061**	**0**	**96**	**73**	**31**	**36**	**20**	**2**	**49**	**307**
Cuadrante 211	0	105	35	3	107	59	1	34	**344**	0	63	30	4	5	11	0	9	**122**
Cuadrante 212	0	20	30	6	78	34	1	27	**196**	0	6	15	5	11	1	1	12	**51**
Cuadrante 213	0	24	44	7	70	67	3	82	**297**	0	1	18	13	15	8	1	18	**74**
Cuadrante 214	1	40	24	6	85	30	1	37	**224**	0	26	10	9	5	0	0	10	**60**
Retén Codigua	**0**	**9**	**6**	**0**	**43**	**3**	**0**	**13**	**74**	**0**	**0**	**4**	**0**	**2**	**0**	**0**	**4**	**10**
Cuadrante 266	0	9	6	0	43	3	0	13	**74**	0	0	4	0	2	0	0	4	**10**
Retén Mallarauco	**0**	**2**	**2**	**0**	**14**	**3**	**0**	**14**	**35**	**0**	**0**	**1**	**0**	**3**	**1**	**0**	**5**	**10**
Cuadrante 264	0	2	2	0	14	3	0	14	**35**	0	0	1	0	3	1	0	5	**10**
Retén Pomaire	**0**	**8**	**2**	**5**	**15**	**2**	**0**	**10**	**42**	**0**	**3**	**2**	**5**	**5**	**0**	**0**	**2**	**17**
Cuadrante 265	0	8	2	5	15	2	0	10	**42**	0	3	2	5	5	0	0	2	**17**
Tenencia Bollenar	**0**	**0**	**6**	**0**	**9**	**0**	**0**	**11**	**26**	**0**	**0**	**4**	**0**	**0**	**0**	**0**	**2**	**6**
Cuadrante 263	0	0	6	0	9	0	0	11	**26**	0	0	4	0	0	0	0	2	**6**
ÑUÑOA	**1**	**404**	**142**	**70**	**1.053**	**393**	**1**	**216**	**2.280**	**0**	**146**	**56**	**67**	**80**	**42**	**0**	**31**	**422**
18va. Comisaría Ñuñoa	**0**	**186**	**79**	**28**	**557**	**177**	**0**	**105**	**1.132**	**0**	**67**	**32**	**34**	**48**	**17**	**0**	**13**	**211**
Cuadrante 118	0	60	25	3	219	57	0	30	**394**	0	10	7	2	20	4	0	4	**47**
Cuadrante 119	0	56	21	12	143	55	0	31	**318**	0	25	12	14	8	4	0	5	**68**
Cuadrante 120	0	47	7	8	55	31	0	26	**174**	0	26	3	11	9	4	0	3	**56**
Cuadrante 121	0	23	26	5	140	34	0	18	**246**	0	6	10	7	11	5	0	1	**40**
33ra. Comisaría Ñuñoa	**1**	**218**	**63**	**42**	**496**	**216**	**1**	**111**	**1.148**	**0**	**79**	**24**	**33**	**32**	**25**	**0**	**18**	**211**
Cuadrante 129	0	44	7	2	110	48	0	11	**222**	0	14	4	1	12	10	0	1	**42**
Cuadrante 130	1	91	24	6	189	72	0	27	**410**	0	43	7	4	10	8	0	1	**73**
Cuadrante 131	0	31	14	25	51	28	0	20	**169**	0	3	9	18	4	5	0	6	**45**
Cuadrante 132	0	34	13	6	84	36	1	41	**215**	0	16	4	6	6	2	0	8	**42**
Cuadrante 133	0	18	5	3	62	32	0	12	**132**	0	3	0	4	0	0	0	2	**9**
PADRE HURTADO	**0**	**27**	**49**	**4**	**86**	**35**	**3**	**112**	**316**	**0**	**2**	**21**	**3**	**7**	**0**	**1**	**26**	**60**
Subcomisaría Padre Hurtado (M.C.)	**0**	**15**	**29**	**1**	**65**	**27**	**3**	**72**	**212**	**0**	**1**	**19**	**1**	**4**	**0**	**1**	**14**	**40**
Cuadrante 275	0	8	21	0	30	15	2	51	**127**	0	1	15	0	4	0	1	8	**29**
Cuadrante 276	0	7	8	1	35	12	1	21	**85**	0	0	4	1	0	0	0	6	**11**
Tenencia Santa Rosa de Chena	**0**	**12**	**20**	**3**	**21**	**8**	**0**	**40**	**104**	**0**	**1**	**2**	**2**	**3**	**0**	**0**	**12**	**20**
Cuadrante 274	0	12	20	3	21	8	0	40	**104**	0	1	2	2	3	0	0	12	**20**
PAINE	**0**	**79**	**77**	**20**	**154**	**64**	**1**	**113**	**508**	**0**	**26**	**31**	**22**	**11**	**7**	**0**	**29**	**126**
64ta. Comisaría Paine	**0**	**55**	**46**	**15**	**89**	**47**	**1**	**70**	**323**	**0**	**25**	**23**	**16**	**8**	**7**	**0**	**19**	**98**
Cuadrante 91	0	55	46	15	89	47	1	70	**323**	0	25	23	16	8	7	0	19	**98**
Retén Huelquén	**0**	**14**	**10**	**2**	**19**	**2**	**0**	**17**	**64**	**0**	**1**	**2**	**2**	**0**	**0**	**0**	**5**	**10**
Cuadrante 95	0	14	10	2	19	2	0	17	**64**	0	1	2	2	0	0	0	5	**10**
Retén Pintué	**0**	**3**	**4**	**0**	**18**	**0**	**0**	**6**	**31**	**0**	**0**	**0**	**0**	**3**	**0**	**0**	**3**	**6**
Cuadrante 97	0	3	4	0	18	0	0	6	**31**	0	0	0	0	3	0	0	3	**6**
Tenencia Champa	**0**	**7**	**17**	**3**	**28**	**15**	**0**	**20**	**90**	**0**	**0**	**6**	**4**	**0**	**0**	**0**	**2**	**12**
Cuadrante 96	0	7	17	3	28	15	0	20	**90**	0	0	6	4	0	0	0	2	**12**

Delitos de Mayor Connotación Social (D.M.C.S.) Comunas con Plan Cuadrante de Seguridad Preventiva (P.C.S.P.) 1° Trimestre año 2017	CANTIDAD DE CASOS									CANTIDAD DE DETENIDOS								
	Homicidio	Hurto	Lesiones	Ley de Drogas	Robo con Fuerza	Robo con Violencia	Violación	Violencia Intrafamiliar	TOTAL 1° TRIMESTRE DE CASOS	Homicidio	Hurto	Lesiones	Ley de Drogas	Robo con Fuerza	Robo con Violencia	Violación	Violencia Intrafamiliar	TOTAL 1° TRIMESTRE DE DETENIDOS
PEDRO AGUIRRE CERDA	**0**	**69**	**136**	**28**	**211**	**164**	**3**	**171**	**782**	**0**	**11**	**38**	**37**	**25**	**18**	**0**	**42**	**171**
51ra. Comisaría Pedro Aguirre Cerda	**0**	**40**	**90**	**21**	**132**	**100**	**3**	**106**	**492**	**0**	**5**	**22**	**27**	**18**	**12**	**0**	**28**	**112**
Cuadrante 278	0	15	37	5	66	55	0	37	**215**	0	2	9	5	10	8	0	13	**47**
Cuadrante 62	0	25	53	16	66	45	3	69	**277**	0	3	13	22	8	4	0	15	**65**
Tenencia Alcalde Carlos Valdovinos	**0**	**9**	**9**	**0**	**15**	**15**	**0**	**11**	**59**	**0**	**0**	**2**	**0**	**2**	**2**	**0**	**5**	**11**
Cuadrante 63	0	9	9	0	15	15	0	11	**59**	0	0	2	0	2	2	0	5	**11**
Tenencia La Victoria	**0**	**7**	**17**	**6**	**19**	**15**	**0**	**14**	**78**	**0**	**3**	**10**	**9**	**4**	**2**	**0**	**4**	**32**
Cuadrante 64	0	7	17	6	19	15	0	14	**78**	0	3	10	9	4	2	0	4	**32**
Tenencia Pedro Aguirre Cerda	**0**	**13**	**20**	**1**	**45**	**34**	**0**	**40**	**153**	**0**	**3**	**4**	**1**	**1**	**2**	**0**	**5**	**16**
Cuadrante 65	0	13	20	1	45	34	0	40	**153**	0	3	4	1	1	2	0	5	**16**
PEÑAFLOR	**0**	**72**	**93**	**33**	**131**	**81**	**2**	**217**	**629**	**0**	**19**	**41**	**33**	**15**	**14**	**1**	**46**	**169**
56ta. Comisaría Peñaflor	**0**	**44**	**56**	**18**	**86**	**45**	**2**	**145**	**396**	**0**	**11**	**32**	**12**	**10**	**7**	**1**	**36**	**109**
Cuadrante 252A	0	23	19	3	26	18	0	61	**150**	0	9	18	0	4	4	0	17	**52**
Cuadrante 252B	0	12	19	8	24	17	2	46	**128**	0	2	4	6	3	1	1	9	**26**
Cuadrante 252C	0	8	12	6	26	6	0	29	**87**	0	0	8	5	1	2	0	6	**22**
Cuadrante 253B	0	1	6	1	10	4	0	9	**31**	0	0	2	1	2	0	0	4	**9**
Tenencia Malloco	**0**	**28**	**37**	**15**	**45**	**36**	**0**	**72**	**233**	**0**	**8**	**9**	**21**	**5**	**7**	**0**	**10**	**60**
Cuadrante 253A	0	28	37	15	45	36	0	72	**233**	0	8	9	21	5	7	0	10	**60**
PEÑALOLÉN	**2**	**291**	**216**	**59**	**614**	**289**	**5**	**375**	**1.851**	**0**	**102**	**45**	**75**	**47**	**16**	**0**	**75**	**360**
43ra. Comisaría Peñalolén	**1**	**102**	**73**	**22**	**284**	**103**	**4**	**146**	**735**	**0**	**39**	**10**	**30**	**28**	**4**	**0**	**30**	**141**
Cuadrante 182	0	31	30	9	112	48	3	49	**282**	0	12	4	12	18	1	0	9	**56**
Cuadrante 183	0	23	24	9	44	27	1	48	**176**	0	5	5	12	2	2	0	11	**37**
Cuadrante 184	1	19	14	4	46	12	0	33	**129**	0	1	1	6	2	1	0	8	**19**
Cuadrante 186	0	29	5	0	82	16	0	16	**148**	0	21	0	0	6	0	0	2	**29**
Tenencia San Luis	**0**	**54**	**52**	**11**	**94**	**75**	**1**	**80**	**367**	**0**	**12**	**9**	**11**	**6**	**2**	**0**	**13**	**53**
Cuadrante 181	0	19	16	5	30	19	0	19	**108**	0	1	3	5	0	0	0	1	**10**
Cuadrante 185	0	35	36	6	64	56	1	61	**259**	0	11	6	6	6	2	0	12	**43**
Subcomisaría Peñalolén	**1**	**135**	**91**	**26**	**236**	**111**	**0**	**149**	**749**	**0**	**51**	**26**	**34**	**13**	**10**	**0**	**32**	**166**
Cuadrante 179	0	29	37	16	66	57	0	62	**267**	0	8	12	24	3	5	0	11	**63**
Cuadrante 180	1	106	54	10	170	54	0	87	**482**	0	43	14	10	10	5	0	21	**103**
PIRQUE	**0**	**25**	**19**	**5**	**84**	**13**	**2**	**51**	**199**	**0**	**7**	**7**	**4**	**11**	**2**	**0**	**16**	**47**
65ta. Comisaría Pirque	**0**	**25**	**19**	**5**	**84**	**13**	**2**	**51**	**199**	**0**	**7**	**7**	**4**	**11**	**2**	**0**	**16**	**47**
Cuadrante 158	0	25	19	5	84	13	2	51	**199**	0	7	7	4	11	2	0	16	**47**
PROVIDENCIA	**0**	**1.289**	**179**	**36**	**1.232**	**642**	**7**	**110**	**3.495**	**0**	**357**	**55**	**43**	**65**	**74**	**0**	**29**	**623**
19na. Comisaría Providencia	**0**	**1.289**	**179**	**36**	**1.232**	**642**	**7**	**110**	**3.495**	**0**	**357**	**55**	**43**	**65**	**74**	**0**	**29**	**623**
Cuadrante 122	0	131	29	7	160	119	0	11	**457**	0	12	3	10	11	10	0	5	**51**
Cuadrante 123	0	697	43	7	186	161	3	17	**1.114**	0	295	16	7	15	23	0	7	**363**
Cuadrante 124	0	243	56	20	349	189	3	30	**890**	0	29	15	21	21	24	0	6	**116**
Cuadrante 125	0	90	20	1	150	56	0	15	**332**	0	10	11	2	6	7	0	6	**42**
Cuadrante 126	0	61	16	1	153	48	0	9	**288**	0	5	5	3	7	4	0	1	**25**
Cuadrante 127	0	30	5	0	112	38	0	8	**193**	0	4	3	0	3	5	0	2	**17**
Cuadrante 128	0	37	10	0	122	31	1	20	**221**	0	2	2	0	2	1	0	2	**9**

Delitos de Mayor Connotación Social (D.M.C.S.) Comunas con Plan Cuadrante de Seguridad Preventiva (P.C.S.P.) 1° Trimestre año 2017	CANTIDAD DE CASOS									CANTIDAD DE DETENIDOS								
	Homicidio	Hurto	Lesiones	Ley de Drogas	Robo con Fuerza	Robo con Violencia	Violación	Violencia Intrafamiliar	TOTAL 1° TRIMESTRE DE CASOS	Homicidio	Hurto	Lesiones	Ley de Drogas	Robo con Fuerza	Robo con Violencia	Violación	Violencia Intrafamiliar	TOTAL 1° TRIMESTRE DE DETENIDOS
PUDAHUEL*	**1**	**285**	**219**	**49**	**462**	**354**	**8**	**394**	**1.772**	**0**	**87**	**96**	**43**	**22**	**47**	**0**	**79**	**374**
PUENTE ALTO	**3**	**856**	**665**	**70**	**1.287**	**1.100**	**16**	**1.139**	**5.136**	**1**	**501**	**269**	**73**	**70**	**90**	**1**	**247**	**1.252**
20ma. Comisaría Puente Alto	**0**	**440**	**143**	**23**	**335**	**320**	**0**	**218**	**1.479**	**0**	**317**	**84**	**21**	**21**	**17**	**0**	**55**	**515**
Cuadrante 151	0	132	59	5	143	159	0	100	**598**	0	77	33	5	12	9	0	28	**164**
Cuadrante 152	0	277	57	10	131	126	0	73	**674**	0	225	33	9	7	7	0	17	**298**
Cuadrante 153	0	31	27	8	61	35	0	45	**207**	0	15	18	7	2	1	0	10	**53**
Subcomisaría Las Vizcachas	**0**	**17**	**24**	**4**	**60**	**22**	**3**	**47**	**177**	**0**	**1**	**12**	**4**	**7**	**3**	**0**	**2**	**29**
Cuadrante 159	0	17	24	4	60	22	3	47	**177**	0	1	12	4	7	3	0	2	**29**
38va. Comisaría Puente Alto	**1**	**303**	**235**	**25**	**663**	**426**	**8**	**426**	**2.087**	**0**	**178**	**73**	**27**	**29**	**44**	**1**	**77**	**429**
Cuadrante 150	1	25	83	11	110	178	1	151	**560**	0	1	18	13	6	20	0	35	**93**
Cuadrante 160	0	170	37	4	277	50	1	62	**601**	0	124	14	5	10	13	0	8	**174**
Cuadrante 268	0	32	53	0	115	73	3	84	**360**	0	8	23	0	2	5	0	16	**54**
Cuadrante 269	0	18	23	7	66	63	2	67	**246**	0	4	6	6	3	2	1	9	**31**
Cuadrante 271	0	58	39	3	95	62	1	62	**320**	0	41	12	3	8	4	0	9	**77**
Retén El Peral	**0**	**21**	**25**	**1**	**49**	**49**	**0**	**61**	**206**	**0**	**1**	**10**	**1**	**2**	**4**	**0**	**14**	**32**
Cuadrante 270	0	21	25	1	49	49	0	61	**206**	0	1	10	1	2	4	0	14	**32**
62da. Comisaría San Gerónimo	**2**	**75**	**238**	**17**	**180**	**283**	**5**	**387**	**1.187**	**1**	**4**	**90**	**20**	**11**	**22**	**0**	**99**	**247**
Cuadrante 154	1	29	79	8	79	125	1	135	**457**	1	2	22	11	3	7	0	35	**81**
Cuadrante 155	1	46	159	9	101	158	4	252	**730**	0	2	68	9	8	15	0	64	**166**
QUILICURA	**1**	**351**	**212**	**34**	**560**	**430**	**6**	**375**	**1.969**	**0**	**149**	**61**	**48**	**29**	**33**	**3**	**66**	**389**
49na. Comisaría Quilicura	**1**	**351**	**212**	**34**	**560**	**430**	**6**	**375**	**1.969**	**0**	**149**	**61**	**48**	**29**	**33**	**3**	**66**	**389**
Cuadrante 49	1	105	126	26	245	239	3	257	**1.002**	0	28	34	36	21	17	2	42	**180**
Cuadrante 50	0	67	16	1	98	48	0	10	**240**	0	24	5	1	1	4	0	3	**38**
Cuadrante 51	0	30	11	0	86	42	0	39	**208**	0	6	2	0	2	3	0	6	**19**
Cuadrante 52	0	149	59	7	131	101	3	69	**519**	0	91	20	11	5	9	1	15	**152**
QUINTA NORMAL	**1**	**161**	**149**	**31**	**388**	**294**	**5**	**232**	**1.261**	**0**	**72**	**63**	**23**	**16**	**34**	**1**	**69**	**278**
22da. Comisaría Quinta Normal	**1**	**131**	**108**	**17**	**289**	**223**	**3**	**175**	**947**	**0**	**66**	**46**	**11**	**11**	**25**	**1**	**50**	**210**
Cuadrante 201	1	21	20	1	66	55	2	42	**208**	0	6	11	1	3	5	1	13	**40**
Cuadrante 202	0	76	29	6	96	57	1	34	**299**	0	58	13	1	3	10	0	11	**96**
Cuadrante 203	0	12	14	2	53	36	0	28	**145**	0	0	3	3	1	0	0	4	**11**
Cuadrante 206	0	17	20	4	37	43	0	42	**163**	0	2	6	4	0	8	0	12	**32**
Cuadrante 207	0	5	25	4	37	32	0	29	**132**	0	0	13	2	4	2	0	10	**31**
Subcomisaría Carrascal	**0**	**30**	**41**	**14**	**99**	**71**	**2**	**57**	**314**	**0**	**6**	**17**	**12**	**5**	**9**	**0**	**19**	**68**
Cuadrante 204	0	12	26	9	65	44	2	33	**191**	0	3	14	8	5	6	0	15	**51**
Cuadrante 205	0	18	15	5	34	27	0	24	**123**	0	3	3	4	0	3	0	4	**17**

Nota: El Retén El Peral funciona como guardia, y la 38° Comisaría Puente Alto asume como parte de su sector territorial el cuadrante 270.

Nota *: Se entregan estadísticas comunales de **Pudahuel**, producto de la actualización del despliegue operativo en la comuna y/o unidad (es), el cual consideró modificaciones durante el año 2016 en cuadrantes y/o sectores territoriales de las unidades policiales que se emplazan en ésta.

Delitos de Mayor Connotación Social (D.M.C.S.) Comunas con Plan Cuadrante de Seguridad Preventiva (P.C.S.P.) 1° Trimestre año 2017	CANTIDAD DE CASOS									CANTIDAD DE DETENIDOS								
	Homicidio	Hurto	Lesiones	Ley de Drogas	Robo con Fuerza	Robo con Violencia	Violación	Violencia Intrafamiliar	TOTAL 1° TRIMESTRE DE CASOS	Homicidio	Hurto	Lesiones	Ley de Drogas	Robo con Fuerza	Robo con Violencia	Violación	Violencia Intrafamiliar	TOTAL 1° TRIMESTRE DE DETENIDOS
RECOLETA	**7**	**336**	**268**	**108**	**522**	**700**	**7**	**253**	**2.201**	**1**	**98**	**129**	**94**	**34**	**86**	**1**	**58**	**501**
6ta. Comisaría Recoleta	**6**	**97**	**138**	**27**	**304**	**363**	**5**	**191**	**1.131**	**1**	**13**	**35**	**25**	**18**	**28**	**1**	**37**	**158**
Cuadrante 25A	2	39	47	9	81	97	2	61	**338**	0	4	10	8	2	6	0	10	**40**
Cuadrante 25B	1	23	25	13	82	71	2	37	**254**	0	5	7	14	13	8	1	8	**56**
Cuadrante 28	2	20	36	5	100	92	1	43	**299**	1	4	8	3	1	7	0	12	**36**
Cuadrante 29B	1	15	30	0	41	103	0	50	**240**	0	0	10	0	2	7	0	7	**26**
Subcomisaría Recoleta Sur	**1**	**151**	**95**	**68**	**143**	**229**	**1**	**17**	**705**	**0**	**13**	**80**	**61**	**12**	**44**	**0**	**9**	**219**
Cuadrante 24	1	151	95	68	143	229	1	17	**705**	0	13	80	61	12	44	0	9	**219**
Tenencia El Salto.	**0**	**9**	**20**	**4**	**28**	**44**	**0**	**19**	**124**	**0**	**0**	**4**	**0**	**3**	**7**	**0**	**6**	**20**
Cuadrante 30	0	9	20	4	28	44	0	19	**124**	0	0	4	0	3	7	0	6	**20**
Tenencia José Santos Ossa	**0**	**79**	**15**	**9**	**47**	**64**	**1**	**26**	**241**	**0**	**72**	**10**	**8**	**1**	**7**	**0**	**6**	**104**
Cuadrante 29A	0	79	15	9	47	64	1	26	**241**	0	72	10	8	1	7	0	6	**104**
RENCA	**2**	**133**	**160**	**24**	**263**	**218**	**5**	**278**	**1.083**	**0**	**32**	**54**	**22**	**13**	**26**	**0**	**47**	**194**
7ma. Comisaría Renca	**0**	**66**	**69**	**15**	**156**	**122**	**4**	**133**	**565**	**0**	**11**	**27**	**14**	**9**	**11**	**0**	**27**	**99**
Cuadrante 31	0	11	21	9	33	23	0	37	**134**	0	1	3	9	0	1	0	8	**22**
Cuadrante 32	0	25	16	0	48	48	1	28	**166**	0	5	2	0	4	5	0	3	**19**
Cuadrante 33	0	16	22	3	47	31	2	38	**159**	0	4	19	2	2	1	0	6	**34**
Cuadrante 34	0	14	10	3	28	20	1	30	**106**	0	1	3	3	3	4	0	10	**24**
Subcomisaría Lo Velasquez	**2**	**67**	**91**	**9**	**107**	**96**	**1**	**145**	**518**	**0**	**21**	**27**	**8**	**4**	**15**	**0**	**20**	**95**
Cuadrante 35	2	67	91	9	107	96	1	145	**518**	0	21	27	8	4	15	0	20	**95**
SAN BERNARDO	**5**	**418**	**349**	**46**	**779**	**776**	**10**	**657**	**3.040**	**2**	**183**	**147**	**50**	**38**	**52**	**3**	**132**	**607**
14ta. Comisaría San Bernardo	**5**	**418**	**349**	**46**	**779**	**776**	**10**	**657**	**3.040**	**2**	**183**	**147**	**50**	**38**	**52**	**3**	**132**	**607**
Cuadrante 80A	2	27	47	14	75	126	4	110	**405**	1	10	9	16	1	8	1	29	**75**
Cuadrante 80B	1	16	63	8	57	67	3	105	**320**	0	2	18	9	4	7	0	23	**63**
Cuadrante 81	0	50	80	15	111	137	2	151	**546**	0	1	41	18	6	14	1	35	**116**
Cuadrante 82A	0	10	8	2	64	32	0	45	**161**	0	3	2	1	2	2	0	10	**20**
Cuadrante 82B	0	9	6	1	19	20	1	33	**89**	0	1	4	0	0	0	1	10	**16**
Cuadrante 83A	1	29	23	0	63	61	0	26	**203**	0	9	8	0	1	1	0	4	**23**
Cuadrante 83B	0	7	17	1	23	38	0	29	**115**	0	1	8	2	1	2	0	5	**19**
Cuadrante 83C	0	9	19	1	45	50	0	44	**168**	0	0	9	1	2	2	0	3	**17**
Cuadrante 84A	1	156	45	0	136	148	0	37	**523**	1	92	28	0	12	15	0	5	**153**
Cuadrante 84B	0	19	18	3	52	56	0	38	**186**	0	5	3	1	2	1	0	4	**16**
Cuadrante 86A	0	86	23	1	134	41	0	39	**324**	0	59	17	2	7	0	0	4	**89**
SAN JOAQUÍN	**2**	**81**	**87**	**64**	**214**	**213**	**2**	**133**	**796**	**3**	**32**	**47**	**32**	**8**	**24**	**0**	**38**	**184**
50ma. Comisaría San Joaquín	**2**	**81**	**87**	**64**	**214**	**213**	**2**	**133**	**796**	**3**	**32**	**47**	**32**	**8**	**24**	**0**	**38**	**184**
Cuadrante 100	1	23	35	12	91	95	1	55	**313**	3	9	15	8	3	10	0	15	**63**
Cuadrante 98	0	20	28	50	39	49	1	35	**222**	0	4	16	22	3	9	0	10	**64**
Cuadrante 99	1	38	24	2	84	69	0	43	**261**	0	19	16	2	2	5	0	13	**57**

Delitos de Mayor Connotación Social (D.M.C.S.) Comunas con Plan Cuadrante de Seguridad Preventiva (P.C.S.P.) 1° Trimestre año 2017	CANTIDAD DE CASOS									CANTIDAD DE DETENIDOS								
	Homicidio	Hurto	Lesiones	Ley de Drogas	Robo con Fuerza	Robo con Violencia	Violación	Violencia Intrafamiliar	TOTAL 1° TRIMESTRE DE CASOS	Homicidio	Hurto	Lesiones	Ley de Drogas	Robo con Fuerza	Robo con Violencia	Violación	Violencia Intrafamiliar	TOTAL 1° TRIMESTRE DE DETENIDOS
SAN JOSE DE MAIPO	**0**	**23**	**39**	**13**	**61**	**9**	**1**	**53**	**199**	**0**	**1**	**7**	**8**	**2**	**0**	**0**	**10**	**28**
Retén San Gabriel (F.)	**0**	**2**	**4**	**1**	**14**	**2**	**0**	**1**	**24**	**0**	**0**	**3**	**1**	**0**	**0**	**0**	**0**	**4**
Cuadrante 161	0	2	4	1	14	2	0	1	**24**	0	0	3	1	0	0	0	0	**4**
Subcomisaría San José de Maipo (F.)	**0**	**21**	**35**	**12**	**47**	**7**	**1**	**52**	**175**	**0**	**1**	**4**	**7**	**2**	**0**	**0**	**10**	**24**
Cuadrante 156	0	6	12	2	9	2	0	19	**50**	0	0	0	3	0	0	0	5	**8**
Cuadrante 157	0	15	23	10	38	5	1	33	**125**	0	1	4	4	2	0	0	5	**16**
SAN MIGUEL	**0**	**236**	**94**	**24**	**589**	**333**	**3**	**136**	**1.415**	**0**	**123**	**46**	**27**	**17**	**55**	**0**	**17**	**285**
12da. Comisaría San Miguel	**0**	**236**	**94**	**24**	**589**	**333**	**3**	**136**	**1.415**	**0**	**123**	**46**	**27**	**17**	**55**	**0**	**17**	**285**
Cuadrante 68	0	76	38	14	199	113	0	30	**470**	0	28	12	9	4	24	0	4	**81**
Cuadrante 69	0	30	25	4	180	103	1	50	**393**	0	3	21	3	6	11	0	3	**47**
Cuadrante 70	0	130	31	6	210	117	2	56	**552**	0	92	13	15	7	20	0	10	**157**
SAN RAMÓN	**3**	**196**	**117**	**7**	**171**	**217**	**1**	**135**	**847**	**2**	**156**	**47**	**7**	**14**	**36**	**0**	**52**	**314**
31ra. Comisaría San Ramón	**3**	**196**	**117**	**7**	**171**	**217**	**1**	**135**	**847**	**2**	**156**	**47**	**7**	**14**	**36**	**0**	**52**	**314**
Cuadrante 77	1	8	20	0	28	32	0	14	**103**	0	0	5	0	2	2	0	7	**16**
Cuadrante 78	1	162	52	1	85	133	0	54	**488**	1	146	26	0	9	26	0	21	**229**
Cuadrante 79	1	26	45	6	58	52	1	67	**256**	1	10	16	7	3	8	0	24	**69**
SANTIAGO	**4**	**2.121**	**597**	**167**	**2.167**	**1.957**	**15**	**542**	**7.570**	**1**	**502**	**318**	**167**	**91**	**240**	**2**	**179**	**1.500**
1ra. Comisaría Santiago	**1**	**1.174**	**175**	**80**	**401**	**846**	**2**	**82**	**2.761**	**0**	**273**	**92**	**47**	**17**	**146**	**0**	**28**	**603**
Cuadrante 01	0	232	49	56	171	333	1	29	**871**	0	10	19	20	6	63	0	10	**128**
Cuadrante 02	0	476	62	5	129	279	1	26	**978**	0	100	34	2	7	29	0	10	**182**
Cuadrante 03	1	466	64	19	101	234	0	27	**912**	0	163	39	25	4	54	0	8	**293**
2da. Comisaría Santiago	**0**	**139**	**69**	**8**	**344**	**134**	**0**	**71**	**765**	**0**	**15**	**39**	**8**	**17**	**16**	**0**	**18**	**113**
Cuadrante 04	0	83	23	1	195	82	0	43	**427**	0	10	7	5	12	6	0	12	**52**
Cuadrante 06	0	56	46	7	149	52	0	28	**338**	0	5	32	3	5	10	0	6	**61**
3ra. Comisaría Santiago	**2**	**461**	**137**	**43**	**527**	**526**	**6**	**146**	**1.848**	**1**	**132**	**66**	**82**	**28**	**46**	**0**	**41**	**396**
Cuadrante 08	0	183	30	7	107	153	2	27	**509**	0	94	12	11	8	11	0	10	**146**
Cuadrante 09	2	160	37	26	133	169	0	41	**568**	1	31	13	52	6	24	0	15	**142**
Cuadrante 10	0	54	44	3	164	89	2	44	**400**	0	2	25	6	9	8	0	7	**57**
Cuadrante 11	0	64	26	7	123	115	2	34	**371**	0	5	16	13	5	3	0	9	**51**
4ta. Comisaría Santiago	**1**	**347**	**216**	**36**	**895**	**451**	**7**	**243**	**2.196**	**0**	**82**	**121**	**30**	**29**	**32**	**2**	**92**	**388**
Cuadrante 05	1	121	41	8	187	104	3	60	**525**	0	45	28	11	5	8	0	23	**120**
Cuadrante 07	0	84	53	15	214	138	0	70	**574**	0	12	30	13	7	15	0	21	**98**
Cuadrante 12	0	57	54	13	245	88	2	62	**521**	0	6	39	6	5	3	2	23	**84**
Cuadrante 13	0	85	68	0	249	121	2	51	**576**	0	19	24	0	12	6	0	25	**86**
TALAGANTE	**0**	**109**	**84**	**24**	**165**	**64**	**0**	**148**	**594**	**0**	**56**	**28**	**13**	**23**	**10**	**0**	**36**	**166**
23ra. Comisaría Talagante	**0**	**109**	**84**	**24**	**165**	**64**	**0**	**148**	**594**	**0**	**56**	**28**	**13**	**23**	**10**	**0**	**36**	**166**
Cuadrante 208	0	68	20	11	58	30	0	27	**214**	0	47	9	6	14	7	0	5	**88**
Cuadrante 209	0	22	37	9	53	25	0	52	**198**	0	3	10	4	9	3	0	10	**39**
Cuadrante 210	0	19	27	4	54	9	0	69	**182**	0	6	9	3	0	0	0	21	**39**

Delitos de Mayor Connotación Social (D.M.C.S.) Comunas con Plan Cuadrante de Seguridad Preventiva (P.C.S.P.) 1° Trimestre año 2017	CANTIDAD DE CASOS									CANTIDAD DE DETENIDOS								
	Homicidio	Hurto	Lesiones	Ley de Drogas	Robo con Fuerza	Robo con Violencia	Violación	Violencia Intrafamiliar	TOTAL 1° TRIMESTRE DE CASOS	Homicidio	Hurto	Lesiones	Ley de Drogas	Robo con Fuerza	Robo con Violencia	Violación	Violencia Intrafamiliar	TOTAL 1° TRIMESTRE DE DETENIDOS
TILTIL	**0**	**24**	**26**	**8**	**53**	**9**	**2**	**42**	**164**	**0**	**2**	**13**	**8**	**0**	**0**	**0**	**17**	**40**
Tenencia Tiltil*	**0**	**24**	**26**	**8**	**53**	**9**	**2**	**42**	**164**	**0**	**2**	**13**	**8**	**0**	**0**	**0**	**17**	**40**
Cuadrante 41	0	24	26	8	53	9	2	42	**164**	0	2	13	8	0	0	0	17	**40**
VITACURA	**0**	**217**	**41**	**2**	**611**	**166**	**0**	**40**	**1.077**	**0**	**46**	**15**	**3**	**38**	**21**	**0**	**5**	**128**
37ma. Comisaría Vitacura	**0**	**217**	**41**	**2**	**611**	**166**	**0**	**40**	**1.077**	**0**	**46**	**15**	**3**	**38**	**21**	**0**	**5**	**128**
Cuadrante 134	0	60	7	0	97	43	0	9	**216**	0	8	1	0	8	5	0	1	**23**
Cuadrante 135	0	44	7	0	140	38	0	7	**236**	0	8	2	0	7	8	0	0	**25**
Cuadrante 137	0	58	9	0	184	38	0	7	**296**	0	22	3	0	11	2	0	0	**38**
Cuadrante 139	0	34	16	1	144	28	0	14	**237**	0	5	9	2	8	5	0	4	**33**
Cuadrante 141	0	21	2	1	46	19	0	3	**92**	0	3	0	1	4	1	0	0	**9**
TOTAL PAÍS	**106**	**36.610**	**16.887**	**5.744**	**43.420**	**24.098**	**395**	**26.450**	**153.710**	**40**	**17.307**	**8.068**	**5.358**	**3.724**	**3.268**	**61**	**6.499**	**44.325**

NOTA: En el cuadrante 41 de la Tenencia Tiltil, se ubican los Retenes Caleu, Huertos Familiares y Rungue que también cumplen funciones de vigilancia en el sector.

3. CONSIDERACIONES FINALES

En consecuencia, un incremento en la frecuencia absoluta de casos registrados, no necesariamente conlleva un alza en el nivel de victimización, como tampoco la disminución del número de detenidos entre un año y otro respecto al número de casos, ya que dicha variable depende necesariamente del número de personas que participan en cada evento. Estas situaciones, deben ser consideradas al momento de desarrollar cualquier análisis serio del tema en cuestión

IdAccidente	Clasificación	Fecha	Mes	hora	Comuna	Región	Accdtes.	Causas	Muertos	Graves	M/Grave	Leves	calleuno	calledos
990174	DETENIDO	08-04-2017	ABRIL	0:40	SAN JOSE DE MAIPO	REGION METROPOLITANA	Colisión	Conducción no atento condiciones transito momento	0	1	0	0	NULL	NULL
991491	DENUNCIA	11-04-2017	ABRIL	17:00	SAN JOSE DE MAIPO	REGION METROPOLITANA	Colisión	Conducción no atento condiciones transito momento	0	0	0	0	LOS PINOS	NULL
991504	DENUNCIA	12-04-2017	ABRIL	20:12	SAN JOSE DE MAIPO	REGION METROPOLITANA	Choque	Causas no determinadas	0	0	0	1	CAMINO AL VOLCAN	NULL
991657	DENUNCIA	14-04-2017	ABRIL	16:00	SAN JOSE DE MAIPO	REGION METROPOLITANA	Colisión	Adelantamiento en cruce, curva, cuesta, puente	0	0	0	4	CAMINO AL VOLCAN	NULL
992991	DENUNCIA	20-04-2017	ABRIL	6:30	SAN JOSE DE MAIPO	REGION METROPOLITANA	Colisión	Conducción, cambiar sorpresivamente pista circulación	0	0	0	0	CAMINO AL VOLCAN	NULL
995150	DENUNCIA	29-04-2017	ABRIL	17:15	SAN JOSE DE MAIPO	REGION METROPOLITANA	Choque	Conducción contra sentido del transito	0	0	0	0	CAMINO AL VOLCAN	CUATRO NORTE
995219	DENUNCIA	29-04-2017	ABRIL	20:20	SAN JOSE DE MAIPO	REGION METROPOLITANA	Colisión	Conducción no atento condiciones transito momento	0	0	0	0	CAMINO AL VOLCAN	CALLEJON EL ESTERO
996333	DENUNCIA	01-05-2017	MAYO	10:35	SAN JOSE DE MAIPO	REGION METROPOLITANA	Colisión	Perdida control vehículo	0	0	1	8	CAMINO AL VOLCAN	NULL
996243	DENUNCIA	01-05-2017	MAYO	19:00	SAN JOSE DE MAIPO	REGION METROPOLITANA	Colisión	No respetar derecho preferente de paso a vehículo	0	2	0	3	CAMINO AL VOLCAN	VARIANTE EL TOYO
996170	DENUNCIA	01-05-2017	MAYO	19:45	SAN JOSE DE MAIPO	REGION METROPOLITANA	Colisión	Conducción no atento condiciones transito momento	0	0	0	0	CAMINO AL VOLCAN	NULL
999898	DETENIDO	14-05-2017	MAYO	3:30	SAN JOSE DE MAIPO	REGION METROPOLITANA	Volcadura	Perdida control vehículo	0	1	0	0	CAMINO AL VOLCAN	NULL
1000452	DENUNCIA	15-05-2017	MAYO	6:30	SAN JOSE DE MAIPO	REGION METROPOLITANA	Volcadura	Causas no determinadas	0	1	0	0	NULL	NULL
1003453	DENUNCIA	26-05-2017	MAYO	17:50	SAN JOSE DE MAIPO	REGION METROPOLITANA	Colisión	Condiciones físicas deficientes (cansancio, sueño)	0	0	0	0	CAMINO AL VOLCAN	NULL
1003455	DENUNCIA	27-05-2017	MAYO	0:30	SAN JOSE DE MAIPO	REGION METROPOLITANA	Choque	Animales sueltos via publica	0	0	0	0	CAMINO AL VOLCAN	NULL
1003511	DENUNCIA	27-05-2017	MAYO	7:10	SAN JOSE DE MAIPO	REGION METROPOLITANA	Colisión	No respetar derecho preferente de paso a vehículo	0	0	0	0	COMERCIO	TRES SUR
1003505	DENUNCIA	27-05-2017	MAYO	19:40	SAN JOSE DE MAIPO	REGION METROPOLITANA	Colisión	Conducción no atento condiciones transito momento	0	0	0	0	COMERCIO	NULL
1003520	DETENIDO	28-05-2017	MAYO	8:00	SAN JOSE DE MAIPO	REGION METROPOLITANA	Colisión	Perdida control vehículo	0	0	0	0	NULL	NULL
1004783	DENUNCIA	31-05-2017	MAYO	1:00	SAN JOSE DE MAIPO	REGION METROPOLITANA	Choque	Perdida control vehículo	0	1	0	0	CAMINO AL VOLCAN	CALLE DEL CERRO
1005984	DETENIDO	02-06-2017	JUNIO	10:10	SAN JOSE DE MAIPO	REGION METROPOLITANA	Colisión	Velocidad no razonable ni prudente	0	1	0	1	NULL	NULL
1006000	DETENIDO	04-06-2017	JUNIO	5:00	SAN JOSE DE MAIPO	REGION METROPOLITANA	Choque	Conducción en estado de ebriedad	0	1	0	0	CAMINO AL VOLCAN	NULL
1006807	DENUNCIA	05-06-2017	JUNIO	18:50	SAN JOSE DE MAIPO	REGION METROPOLITANA	Colisión	Virajes indebidos	0	0	0	1	NULL	NULL
1008698	DENUNCIA	14-06-2017	JUNIO	16:55	SAN JOSE DE MAIPO	REGION METROPOLITANA	Colisión	Conducción no atento condiciones transito momento	0	0	0	0	CAMINO AL VOLCAN	NULL
1009151	DETENIDO	16-06-2017	JUNIO	5:15	SAN JOSE DE MAIPO	REGION METROPOLITANA	Choque	Perdida control vehículo	0	0	0	0	CAÑADA	DEL RIO
1009585	DENUNCIA	17-06-2017	JUNIO	14:55	SAN JOSE DE MAIPO	REGION METROPOLITANA	Colisión	Conducción no atento condiciones transito momento	0	0	0	2	NULL	NULL
1009595	DENUNCIA	18-06-2017	JUNIO	7:30	SAN JOSE DE MAIPO	REGION METROPOLITANA	Choque	Perdida control vehículo	0	0	0	2	CAMINO AL VOLCAN	NULL
1011456	DETENIDO	24-06-2017	JUNIO	12:05	SAN JOSE DE MAIPO	REGION METROPOLITANA	Volcadura	Perdida control vehículo	0	0	0	1	NULL	NULL
1016131	DETENIDO	24-06-2017	JUNIO	22:30	SAN JOSE DE MAIPO	REGION METROPOLITANA	Choque	Animales sueltos via publica	0	0	0	0	CAMINO AL VOLCAN	NULL
1011462	DETENIDO	24-06-2017	JUNIO	23:11	SAN JOSE DE MAIPO	REGION METROPOLITANA	Colisión	Conducción en estado de ebriedad	0	0	0	1	COMERCIO	CAÑADA NORTE
1011826	DETENIDO	25-06-2017	JUNIO	10:18	SAN JOSE DE MAIPO	REGION METROPOLITANA	Choque	Conducción en estado de ebriedad	0	0	0	1	NULL	NULL
1011671	DETENIDO	25-06-2017	JUNIO	21:10	SAN JOSE DE MAIPO	REGION METROPOLITANA	Colisión	Conducción en estado de ebriedad	0	0	0	0	TRES NORTE	DEL RIO

IdAccidente	Clasificación	Fecha	Hora	Comuna	Región	Accdtes.	Causas	Muertos	Graves	M/Grave	Leves	calleuno	calledos	frentenumero	Ruta	Ubicación	KM
963249	DENUNCIO	#########	####	SAN JOSE DE MAIPO	REGION METROPOLITANA	Colisión	Conducir no atento condiciones tránsito momento	0	0	0	0	EL VOLCAN	NULL	261	NULL	NULL	
963204	DENUNCIO	#########	####	SAN JOSE DE MAIPO	REGION METROPOLITANA	Choque	Conducir no atento condiciones tránsito momento	0	0	0	0	EL VOLCAN	LOS AROMOS	NULL	NULL	NULL	
965452	DENUNCIO	#########	0:20	SAN JOSE DE MAIPO	REGION METROPOLITANA	Colisión	Conducir no atento condiciones tránsito momento	0	0	0	0	EL VOLCAN	NULL	20001	NULL	NULL	
965600	DETENIDO	#########	####	SAN JOSE DE MAIPO	REGION METROPOLITANA	Colisión	Perdida control vehículo	0	1	0	3	CAMINO AL VOLCAN	EL MELOCOTON	NULL	NULL	NULL	
965611	DENUNCIO	#########	####	SAN JOSE DE MAIPO	REGION METROPOLITANA	Volcadura	Perdida control vehículo	0	0	0	1	CAMINO AL VOLCAN	LOS AROMOS	NULL	NULL	NULL	
982921	DENUNCIO	#########	####	SAN JOSE DE MAIPO	REGION METROPOLITANA	Choque	Conducir vehículo en retroceso	0	0	0	0	camino al cementerio	NULL	19095	NULL	NULL	
968021	DENUNCIO	#########	####	SAN JOSE DE MAIPO	REGION METROPOLITANA	Colisión	Conducir no atento condiciones tránsito momento	0	0	0	1	NULL	NULL	NULL	G-25		32
968024	DENUNCIO	#########	####	SAN JOSE DE MAIPO	REGION METROPOLITANA	Choque	Perdida control vehículo	0	0	0	0	camino al volcan	tres sur	NULL	NULL	NULL	
968186	DENUNCIO	#########	####	SAN JOSE DE MAIPO	REGION METROPOLITANA	Colisión	Conducir no atento condiciones tránsito momento	0	0	0	0	camino al volcan	NULL	9717	NULL	NULL	
968200	DENUNCIO	#########	####	SAN JOSE DE MAIPO	REGION METROPOLITANA	Choque	No respetar drcho. preferente paso vehículo	0	0	0	0	CAMINO AL VOLCAN	NULL	4764	NULL	NULL	
968426	DENUNCIO	#########	1:30	SAN JOSE DE MAIPO	REGION METROPOLITANA	Choque	Conducir condiciones fisicas deficientes (cansancio, sueño)	0	0	0	0	CAMINO AL VOLCAN	NULL	18978	NULL	NULL	
969890	DENUNCIO	#########	8:30	SAN JOSE DE MAIPO	REGION METROPOLITANA	Otros	Perdida control vehículo	0	1	0	0	NULL	NULL	NULL	NULL	NULL	
969518	DETENIDO	#########	####	SAN JOSE DE MAIPO	REGION METROPOLITANA	Colisión	Conducir no atento condiciones tránsito momento	1	0	0	0	EL COMERCIO	NULL	18298	NULL	NULL	
968429	DETENIDO	#########	####	SAN JOSE DE MAIPO	REGION METROPOLITANA	Colisión	Conducir no atento condiciones tránsito momento	0	1	0	0	COMERCIO	PASAJE TRINIDAD	NULL	NULL	NULL	
968868	DENUNCIO	#########	####	SAN JOSE DE MAIPO	REGION METROPOLITANA	Choque	Animales sueltos en la vía publica	0	0	1	0	NULL	NULL	NULL	NULL	NULL	
970146	DENUNCIO	#########	####	SAN JOSE DE MAIPO	REGION METROPOLITANA	Colisión	Conducir no atento condiciones tránsito momento	0	0	0	0	CAMINO AL VOLCAN	NULL	675	NULL	NULL	
970177	DETENIDO	#########	####	SAN JOSE DE MAIPO	REGION METROPOLITANA	Colisión	Perdida control vehículo	0	0	1	1	NULL	NULL	NULL	NULL	NULL	
970185	DETENIDO	#########	5:25	SAN JOSE DE MAIPO	REGION METROPOLITANA	Volcadura	Conducir en estado de ebriedad	0	0	0	1	CAMINO AL VOLCAN	CRUCE EL CANELO	NULL	NULL	NULL	
970538	DENUNCIO	#########	####	SAN JOSE DE MAIPO	REGION METROPOLITANA	Colisión	Conducir sin mantener distancia razonable ni prudente	0	0	0	0	CALLE DEL RIO	CUATRO SUR	NULL	NULL	NULL	
974809	DENUNCIO	#########	####	SAN JOSE DE MAIPO	REGION METROPOLITANA	Colisión	Otras causas	0	0	0	1	NULL	NULL	NULL	NULL	NULL	
972902	DENUNCIO	#########	####	SAN JOSE DE MAIPO	REGION METROPOLITANA	Colisión	Cambiar sorpresivamente pista circulación	0	0	0	1	NULL	NULL	NULL	NULL	NULL	
973917	DENUNCIO	#########	7:10	SAN JOSE DE MAIPO	REGION METROPOLITANA	Volcadura	Otras causas	0	0	0	1	NULL	NULL	NULL	NULL	NULL	
973798	DETENIDO	#########	####	SAN JOSE DE MAIPO	REGION METROPOLITANA	Colisión	Cambiar sorpresivamente pista circulación	0	1	0	0	VISTA HERMOSA	CAMINO AL VOLCAN	NULL	NULL	NULL	
974501	DENUNCIO	#########	4:05	SAN JOSE DE MAIPO	REGION METROPOLITANA	Volcadura	Perdida control vehículo	0	0	1	0	NULL	NULL	NULL	NULL	NULL	
973932	DETENIDO	#########	####	SAN JOSE DE MAIPO	REGION METROPOLITANA	Colisión	Conducir bajo la influencia del alcohol	0	0	0	1	CAMINO EL VOLCAN	PUENTE SAN JOSE	NULL	NULL	NULL	
974516	DENUNCIO	#########	####	SAN JOSE DE MAIPO	REGION METROPOLITANA	Volcadura	Conducir condiciones fisicas deficientes (cansancio, sueño)	0	0	0	4	NULL	NULL	NULL	NULL	NULL	
974511	DENUNCIO	#########	####	SAN JOSE DE MAIPO	REGION METROPOLITANA	Colisión	Adelantar sobrepasando linea continua	0	0	0	3	NULL	NULL	NULL	NULL	NULL	
975468	DENUNCIO	#########	####	SAN JOSE DE MAIPO	REGION METROPOLITANA	Colisión	Conducir no atento condiciones tránsito momento	0	0	0	0	CAMINO AL VOLCAN	CAMINO AL ALFALFAL	NULL	NULL	NULL	
974884	DETENIDO	#########	####	SAN JOSE DE MAIPO	REGION METROPOLITANA	Colisión	Cambiar sorpresivamente pista circulación	0	1	0	1	CAMINO AL VOLCAN	PUENTE SAN JOSE	NULL	NULL	NULL	
975455	DENUNCIO	#########	####	SAN JOSE DE MAIPO	REGION METROPOLITANA	Colisión	Causas no determinadas	0	0	0	0	CALLE COMERCIO	CLAUDIO ARRAU	NULL	NULL	NULL	
975445	DENUNCIO	#########	####	SAN JOSE DE MAIPO	REGION METROPOLITANA	Choque	Animales sueltos en la vía publica	0	0	0	0	NULL	NULL	NULL	NULL	NULL	
975476	DENUNCIO	#########	####	SAN JOSE DE MAIPO	REGION METROPOLITANA	Colisión	Conducir no atento condiciones tránsito momento	0	0	0	0	CALLE TRES SUR	CALLE COMERCIO	NULL	NULL	NULL	
976764	DETENIDO	#########	####	SAN JOSE DE MAIPO	REGION METROPOLITANA	Volcadura	Conducir condiciones fisicas deficientes (cansancio, sueño)	0	2	2	2	CAMINO AL VOLCAN	NULL	6885	NULL	NULL	
976784	DETENIDO	#########	####	SAN JOSE DE MAIPO	REGION METROPOLITANA	Colisión	Perdida control vehículo	0	0	1	1	NULL	NULL	NULL	G-421		30
980758	DETENIDO	#########	####	SAN JOSE DE MAIPO	REGION METROPOLITANA	Atropello	Peatón cruza en forma sorpresiva o descuidada	0	0	1	0	CAMINO AL VOLCAN	LAS ARAUCARIAS	NULL	NULL	NULL	
982241	DETENIDO	#########	####	SAN JOSE DE MAIPO	REGION METROPOLITANA	Atropello	Peatón cruza en forma sorpresiva o descuidada	0	1	0	0	CAMINO AL VOLCAN	NULL	434	NULL	NULL	
983971	DENUNCIO	#########	####	SAN JOSE DE MAIPO	REGION METROPOLITANA	Choque	Perdida control vehículo	0	0	0	2	CAMINO AL VOLCAN	NULL	5200	NULL	NULL	
983973	DENUNCIO	#########	####	SAN JOSE DE MAIPO	REGION METROPOLITANA	Choque	Perdida control vehículo	0	0	0	0	CAMINO AL VOLCAN	NULL	903	NULL	NULL	
984328	DENUNCIO	#########	8:45	SAN JOSE DE MAIPO	REGION METROPOLITANA	Choque	Frenos	0	0	0	0	CAMINO AL VOLCAN	NULL	14177	NULL	NULL	
984283	DENUNCIO	#########	####	SAN JOSE DE MAIPO	REGION METROPOLITANA	Choque	Perdida control vehículo	0	0	0	2	NULL	NULL	NULL	G-455		13

FRECUENCIA DE PERSONAS APREHENDIDAS POR DELITOS DE MAYOR CONNOTACIÓN SOCIAL
SEGÚN UNIDAD TERRITORIAL

| PROVI | DIS | ADMIN | PROVIDIS | UNIDAD TERRITORIAL: | 1/1 AL 31/1 | 1/2 AL 29/2 | 1/3 AL 31/3 | 1/4 AL 30/4 | 1/5 AL 31/5 | 1/6 AL 30/6 | 1/7 AL 31/7 | 1/8 AL 31/8 | 1/9 AL 30/9 | 1/10 AL 31/10 | 1/11 AL 30/11 | 1/12 AL 31/12 | 1/1 AL 31/1 | 1/2 AL 28

FRECUENCIA DE PERSONAS APREHENDIDAS POR DELITOS DE HURTOS
SEGÚN UNIDAD TERRITORIAL

ORDEN	UN_ADMIN	REGION	UNIDAD TERRITORIAL	Variación igual trimestre
1	REGION	99	**PAÍS**	-2,2%
2	REGION	15	**Región de Arica y Parinacota**	6,4%
3	PROVINCIA	15	**Provincia de Arica**	5,7%
4	COMUNA	15	Arica	5,7%
5	COMUNA	15	Camarones	-
6	PROVINCIA	15	**Provincia de Parinacota**	-
7	COMUNA	15	Putre	-
8	COMUNA	15	General Lagos	-
9	REGION	1	**Región de Tarapacá**	-27,1%
10	PROVINCIA	1	**Provincia de Iquique**	-27,4%
11	COMUNA	1	Iquique	-31,9%
12	COMUNA	1	Alto Hospicio	-11,5%
13	PROVINCIA	1	**Provincia de Tamarugal**	-16,7%
14	COMUNA	1	Camiña	-
15	COMUNA	1	Colchane	-
16	COMUNA	1	Huara	-
17	COMUNA	1	Pica	-
18	COMUNA	1	Pozo Almonte	-66,7%
19	REGION	2	**Región de Antofagasta**	-3,5%
20	PROVINCIA	2	**Provincia de Antofagasta**	-1,3%
21	COMUNA	2	Antofagasta	-2,8%
22	COMUNA	2	Mejillones	-
23	COMUNA	2	Sierra Gorda	1000,0%
24	COMUNA	2	Taltal	-57,1%
25	PROVINCIA	2	**Provincia de El Loa**	-6,4%
26	COMUNA	2	Calama	-7,0%
27	COMUNA	2	Ollagüe	-
28	COMUNA	2	San Pedro de Atacama	100,0%
29	PROVINCIA	2	**Provincia de Tocopilla**	-42,1%
30	COMUNA	2	Tocopilla	-52,6%
31	COMUNA	2	María Elena	-
32	REGION	3	**Región de Atacama**	-10,4%
33	PROVINCIA	3	**Provincia de Copiapó**	-11,7%
34	COMUNA	3	Copiapó	-7,4%
35	COMUNA	3	Caldera	-63,2%
36	COMUNA	3	Tierra Amarilla	-50,0%
37	PROVINCIA	3	**Provincia de Chañaral**	25,0%
38	COMUNA	3	Chañaral	50,0%
39	COMUNA	3	Diego de Almagro	0,0%
40	PROVINCIA	3	**Provincia de Huasco**	-11,8%
41	COMUNA	3	Vallenar	-30,0%
42	COMUNA	3	Alto del Carmen	500,0%
43	COMUNA	3	Freirina	-
44	COMUNA	3	Huasco	-
45	REGION	4	**Región de Coquimbo**	-10,5%
46	PROVINCIA	4	**Provincia de Elqui**	-4,9%
47	COMUNA	4	La Serena	-16,7%
48	COMUNA	4	Coquimbo	20,6%
49	COMUNA	4	Andacollo	300,0%
50	COMUNA	4	La Higuera	-
51	COMUNA	4	Paiguano	-
52	COMUNA	4	Vicuña	-33,3%
53	PROVINCIA	4	**Provincia de Choapa**	-38,1%
54	COMUNA	4	Illapel	25,0%
55	COMUNA	4	Canela	-
56	COMUNA	4	Los Vilos	0,0%
57	COMUNA	4	Salamanca	-68,8%
58	PROVINCIA	4	**Provincia de Limarí**	-20,2%
59	COMUNA	4	Ovalle	-19,2%
60	COMUNA	4	Combarbalá	100,0%
61	COMUNA	4	Monte Patria	-100,0%
62	COMUNA	4	Punitaqui	-
63	COMUNA	4	Río Hurtado	-
64	REGION	5	**Región de Valparaíso**	-7,8%
65	PROVINCIA	5	**Provincia de Valparaíso**	-11,7%
66	COMUNA	5	Valparaíso	-22,3%
67	COMUNA	5	Casablanca	-53,8%
68	COMUNA	5	Concón	-20,0%
69	COMUNA	5	Juan Fernández	-
70	COMUNA	5	Puchuncaví	-75,0%
71	COMUNA	5	Quintero	-15,4%
72	COMUNA	5	Viña del Mar	-3,5%
73	PROVINCIA	5	**Provincia de Isla de Pascua**	-80,0%
74	COMUNA	5	Isla de Pascua	-80,0%
75	PROVINCIA	5	**Provincia de Los Andes**	8,9%
76	COMUNA	5	Los Andes	7,5%
77	COMUNA	5	Calle Larga	-
78	COMUNA	5	Rinconada	-100,0%
79	COMUNA	5	San Esteban	50,0%
80	PROVINCIA	5	**Provincia de Petorca**	-51,9%
81	COMUNA	5	La Ligua	-45,8%
82	COMUNA	5	Cabildo	-100,0%
83	COMUNA	5	Papudo	-
84	COMUNA	5	Petorca	-
85	COMUNA	5	Zapallar	-100,0%
86	PROVINCIA	5	**Provincia de Quillota**	-17,9%
87	COMUNA	5	Quillota	-12,5%
88	COMUNA	5	La Calera	-29,0%
89	COMUNA	5	Hijuelas	-
90	COMUNA	5	La Cruz	600,0%
91	COMUNA	5	Nogales	-100,0%
92	PROVINCIA	5	**Provincia de San Antonio**	-9,7%
93	COMUNA	5	San Antonio	-19,8%
94	COMUNA	5	Algarrobo	-44,4%
95	COMUNA	5	Cartagena	61,9%
96	COMUNA	5	El Quisco	250,0%
97	COMUNA	5	El Tabo	-50,0%
98	COMUNA	5	Santo Domingo	-66,7%
99	PROVINCIA	5	**Provincia de San Felipe de Aconcagua**	-7,4%
100	COMUNA	5	San Felipe	-7,7%
101	COMUNA	5	Catemu	-100,0%
102	COMUNA	5	Llaillay	-
103	COMUNA	5	Panquehue	-100,0%
104	COMUNA	5	Putaendo	-
105	COMUNA	5	Santa María	-
106	PROVINCIA	5	**Provincia de Marga Marga**	13,8%
107	COMUNA	5	Quilpué	19,6%
108	COMUNA	5	Villa Alemana	20,3%
109	COMUNA	5	Limache	-2,2%
110	COMUNA	5	Olmué	-87,5%
111	REGION	6	**Región del Lib. Bernardo O'Higgins**	11,5%
112	PROVINCIA	6	**Provincia de Cachapoal**	19,3%
113	COMUNA	6	Rancagua	25,7%
114	COMUNA	6	Codegua	-
115	COMUNA	6	Coinco	-
116	COMUNA	6	Coltauco	-100,0%
117	COMUNA	6	Doñihue	-
118	COMUNA	6	Graneros	-6,9%
119	COMUNA	6	Las Cabras	-66,7%
120	COMUNA	6	Machalí	-12,5%
121	COMUNA	6	Malloa	-100,0%
122	COMUNA	6	Mostazal	133,3%
123	COMUNA	6	Olivar	100,0%
124	COMUNA	6	Peumo	-40,0%
125	COMUNA	6	Pichidegua	50,0%
126	COMUNA	6	Quinta de Tilcoco	100,0%
127	COMUNA	6	Rengo	-19,1%
128	COMUNA	6	Requínoa	-100,0%
129	COMUNA	6	San Vicente	69,1%
130	PROVINCIA	6	**Provincia de Cardenal Caro**	100,0%
131	COMUNA	6	Pichilemu	128,6%
132	COMUNA	6	La Estrella	-
133	COMUNA	6	Litueche	-
134	COMUNA	6	Marchigüe	-
135	COMUNA	6	Navidad	-100,0%
136	COMUNA	6	Paredones	-
137	PROVINCIA	6	**Provincia de Colchagua**	-20,4%
138	COMUNA	6	San Fernando	3,0%
139	COMUNA	6	Chépica	-100,0%
140	COMUNA	6	Chimbarongo	-33,3%
141	COMUNA	6	Lolol	-
142	COMUNA	6	Nancagua	50,0%
143	COMUNA	6	Palmilla	-
144	COMUNA	6	Peralillo	0,0%
145	COMUNA	6	Placilla	0,0%
146	COMUNA	6	Pumanque	-100,0%
147	COMUNA	6	Santa Cruz	-42,7%
148	REGION	7	**Región del Maule**	-14,5%
149	PROVINCIA	7	**Provincia de Talca**	-6,5%
150	COMUNA	7	Talca	-9,3%
151	COMUNA	7	Constitución	-3,1%
152	COMUNA	7	Curepto	-66,7%
153	COMUNA	7	Empedrado	-
154	COMUNA	7	Maule	-100,0%
155	COMUNA	7	Pelarco	-
156	COMUNA	7	Pencahue	-
157	COMUNA	7	Río Claro	200,0%
158	COMUNA	7	San Clemente	600,0%
159	COMUNA	7	San Rafael	100,0%
160	PROVINCIA	7	**Provincia de Cauquenes**	-7,1%
161	COMUNA	7	Cauquenes	44,4%
162	COMUNA	7	Chanco	-100,0%
163	COMUNA	7	Pelluhue	-100,0%
164	PROVINCIA	7	**Provincia de Curicó**	-22,0%
165	COMUNA	7	Curicó	-17,2%
166	COMUNA	7	Hualañé	-
167	COMUNA	7	Licantén	50,0%
168	COMUNA	7	Molina	-54,5%
169	COMUNA	7	Rauco	-
170	COMUNA	7	Romeral	-33,3%
171	COMUNA	7	Sagrada Familia	-
172	COMUNA	7	Teno	-80,0%
173	COMUNA	7	Vichuquén	-33,3%
174	PROVINCIA	7	**Provincia de Linares**	-18,4%
175	COMUNA	7	Linares	-25,5%
176	COMUNA	7	Colbún	0,0%
177	COMUNA	7	Longaví	-50,0%
178	COMUNA	7	Parral	-55,0%
179	COMUNA	7	Retiro	-
180	COMUNA	7	San Javier	35,7%
181	COMUNA	7	Villa Alegre	-
182	COMUNA	7	Yerbas Buenas	-
183	REGION	8	**Región del Biobío**	-2,7%
184	PROVINCIA	8	**Provincia de Concepción**	2,4%
185	COMUNA	8	Concepción	0,8%
186	COMUNA	8	Coronel	49,0%
187	COMUNA	8	Chiguayante	-31,8%
188	COMUNA	8	Florida	-
189	COMUNA	8	Hualqui	-61,5%
190	COMUNA	8	Lota	133,3%
191	COMUNA	8	Penco	92,9%
192	COMUNA	8	San Pedro de La Paz	12,5%
193	COMUNA	8	Santa Juana	0,0%
194	COMUNA	8	Talcahuano	1,0%
195	COMUNA	8	Tomé	15,0%
196	COMUNA	8	Hualpén	-18,6%
197	PROVINCIA	8	**Provincia de Arauco**	-24,8%
198	COMUNA	8	Lebu	5,3%
199	COMUNA	8	Arauco	-39,3%
200	COMUNA	8	Cañete	-4,0%
201	COMUNA	8	Contulmo	-100,0%
202	COMUNA	8	Curanilahue	-56,3%
203	COMUNA	8	Los Álamos	-
204	COMUNA	8	Tirúa	-42,9%
205	PROVINCIA	8	**Provincia de Biobío**	-17,3%
206	COMUNA	8	Los Ángeles	-20,9%
207	COMUNA	8	Antuco	-
208	COMUNA	8	Cabrero	-7,7%
209	COMUNA	8	Laja	28,6%
210	COMUNA	8	Mulchén	40,0%
211	COMUNA	8	Nacimiento	0,0%
212	COMUNA	8	Negrete	-
213	COMUNA	8	Quilaco	-
214	COMUNA	8	Quilleco	-100,0%
215	COMUNA	8	San Rosendo	-100,0%
216	COMUNA	8	Santa Bárbara	40,0%
217	COMUNA	8	Tucapel	-100,0%
218	COMUNA	8	Yumbel	0,0%
219	COMUNA	8	Alto Biobío	-
220	PROVINCIA	8	**Provincia de Ñuble**	5,6%
221	COMUNA	8	Chillán	-4,4%
222	COMUNA	8	Bulnes	100,0%
223	COMUNA	8	Cobquecura	-100,0%
224	COMUNA	8	Coelemu	66,7%
225	COMUNA	8	Coihueco	-
226	COMUNA	8	Chillán Viejo	-75,0%
227	COMUNA	8	El Carmen	-
228	COMUNA	8	Ninhue	300,0%
229	COMUNA	8	Ñiquén	-
230	COMUNA	8	Pemuco	-100,0%
231	COMUNA	8	Pinto	-
232	COMUNA	8	Portezuelo	-
233	COMUNA	8	Quillón	-50,0%
234	COMUNA	8	Quirihue	-
235	COMUNA	8	Ránquil	-100,0%
236	COMUNA	8	San Carlos	45,5%
237	COMUNA	8	San Fabián	-
238	COMUNA	8	San Ignacio	-100,0%
239	COMUNA	8	San Nicolás	-
240	COMUNA	8	Treguaco	-
241	COMUNA	8	Yungay	400,0%
242	REGION	9	**Región de La Araucanía**	15,3%
243	PROVINCIA	9	**Provincia de Cautín**	11,1%
244	COMUNA	9	Temuco	-2,1%
245	COMUNA	9	Carahue	83,3%
246	COMUNA	9	Cunco	-55,6%
247	COMUNA	9	Curarrehue	-
248	COMUNA	9	Freire	200,0%
249	COMUNA	9	Galvarino	-
250	COMUNA	9	Gorbea	-
251	COMUNA	9	Lautaro	43,8%
252	COMUNA	9	Loncoche	450,0%
253	COMUNA	9	Melipeuco	-
254	COMUNA	9	Nueva Imperial	106,3%
255	COMUNA	9	Padre Las Casas	-17,6%
256	COMUNA	9	Perquenco	-
257	COMUNA	9	Pitrufquén	-57,1%
258	COMUNA	9	Pucón	52,6%
259	COMUNA	9	Saavedra	-
260	COMUNA	9	Teodoro Schmidt	200,0%
261	COMUNA	9	Toltén	-
262	COMUNA	9	Vilcún	0,0%
263	COMUNA	9	Villarrica	46,0%
264	COMUNA	9	Cholchol	300,0%
265	PROVINCIA	9	**Provincia de Malleco**	50,6%
266	COMUNA	9	Angol	-10,6%
267	COMUNA	9	Collipulli	138,9%
268	COMUNA	9	Curacautín	600,0%
269	COMUNA	9	Ercilla	-100,0%
270	COMUNA	9	Lonquimay	-100,0%
271	COMUNA	9	Los Sauces	25,0%
272	COMUNA	9	Lumaco	-
273	COMUNA	9	Purén	-
274	COMUNA	9	Renaico	-100,0%
275	COMUNA	9	Traiguén	300,0%
276	COMUNA	9	Victoria	91,7%
277	REGION	14	**Región de Los Ríos**	-4,2%
278	PROVINCIA	14	**Provincia de Valdivia**	-3,1%
279	COMUNA	14	Valdivia	-12,0%
280	COMUNA	14	Corral	-
281	COMUNA	14	Mariquina	60,0%
282	COMUNA	14	Paillaco	-33,3%
283	COMUNA	14	Panguipulli	-66,7%
284	COMUNA	14	Lanco	900,0%
285	COMUNA	14	Los Lagos	-30,0%
286	COMUNA	14	Máfil	-
287	PROVINCIA	14	**Provincia de Ranco**	-10,2%
288	COMUNA	14	Futrono	-100,0%
289	COMUNA	14	La Unión	-9,4%
290	COMUNA	14	Lago Ranco	-
291	COMUNA	14	Río Bueno	-13,3%
292	REGION	10	**Región de Los Lagos**	16,6%
293	PROVINCIA	10	**Provincia de Llanquihue**	3,2%
294	COMUNA	10	Puerto Montt	3,7%
295	COMUNA	10	Calbuco	125,0%
296	COMUNA	10	Cochamó	-
297	COMUNA	10	Fresia	-
298	COMUNA	10	Frutillar	-100,0%
299	COMUNA	10	Los Muermos	100,0%
300	COMUNA	10	Llanquihue	50,0%
301	COMUNA	10	Maullín	-50,0%
302	COMUNA	10	Puerto Varas	25,0%
303	PROVINCIA	10	**Provincia de Chiloé**	10,7%
304	COMUNA	10	Castro	9,6%
305	COMUNA	10	Ancud	180,0%
306	COMUNA	10	Chonchi	-100,0%
307	COMUNA	10	Curaco de Vélez	-
308	COMUNA	10	Dalcahue	100,0%
309	COMUNA	10	Puqueldón	-
310	COMUNA	10	Queilén	-
311	COMUNA	10	Quellón	-53,3%
312	COMUNA	10	Quemchi	-
313	COMUNA	10	Quinchao	-
314	PROVINCIA	10	**Provincia de Osorno**	39,0%
315	COMUNA	10	Osorno	39,1%
316	COMUNA	10	Puerto Octay	200,0%
317	COMUNA	10	Purranque	-25,0%
318	COMUNA	10	Puyehue	-100,0%
319	COMUNA	10	Río Negro	250,0%
320	COMUNA	10	San Juan de la Costa	-
321	COMUNA	10	San Pablo	100,0%
322	PROVINCIA	10	**Provincia de Palena**	50,0%
323	COMUNA	10	Chaitén	-
324	COMUNA	10	Futaleufú	0,0%
325	COMUNA	10	Hualaihué	-
326	COMUNA	10	Palena	-100,0%
327	REGION	11	**Región de Aysén**	-26,9%
328	PROVINCIA	11	**Provincia de Coyhaique**	-21,7%
329	COMUNA	11	Coyhaique	-21,7%
330	COMUNA	11	Lago Verde	-
331	PROVINCIA	11	**Provincia de Aysén**	-35,0%
332	COMUNA	11	Aysén	-27,8%
333	COMUNA	11	Cisnes	-100,0%
334	COMUNA	11	Guaitecas	-
335	PROVINCIA	11	**Provincia de Capitán Prat**	-
336	COMUNA	11	Cochrane	-
337	COMUNA	11	O'Higgins	-
338	COMUNA	11	Tortel	-
339	PROVINCIA	11	**Provincia de General Carrera**	-75,0%
340	COMUNA	11	Chile Chico	-75,0%
341	COMUNA	11	Río Ibáñez	-
342	REGION	12	**Región de Magallanes**	14,8%
343	PROVINCIA	12	**Provincia de Magallanes**	14,7%
344	COMUNA	12	Punta Arenas	14,7%
345	COMUNA	12	Laguna Blanca	-
346	COMUNA	12	Río Verde	-
347	COMUNA	12	San Gregorio	-
348	PROVINCIA	12	**Provincia de Antártica Chilena**	-
349	COMUNA	12	Cabo de Hornos	-
350	COMUNA	12	Antártica	-
351	PROVINCIA	12	**Provincia de Tierra del Fuego**	100,0%
352	COMUNA	12	Porvenir	0,0%
353	COMUNA	12	Primavera	-
354	COMUNA	12	Timaukel	-
355	PROVINCIA	12	**Provincia de Última Esperanza**	6,3%
356	COMUNA	12	Natales	6,3%
357	COMUNA	12	Torres del Paine	-
358	REGION	13	**Región Metropolitana**	-2,7%
359	PROVINCIA	13	**Provincia de Santiago**	0,1%
360	COMUNA	13	Santiago	-7,2%
361	COMUNA	13	Cerrillos	12,1%
362	COMUNA	13	Cerro Navia	68,2%
363	COMUNA	13	Conchalí	-1,4%
364	COMUNA	13	El Bosque	31,1%
365	COMUNA	13	Estación Central	9,7%
366	COMUNA	13	Huechuraba	96,4%
367	COMUNA	13	Independencia	35,0%
368	COMUNA	13	La Cisterna	71,4%
369	COMUNA	13	La Florida	5,5%
370	COMUNA	13	La Granja	-90,5%
371	COMUNA	13	La Pintana	36,8%
372	COMUNA	13	La Reina	-34,8%
373	COMUNA	13	Las Condes	-15,9%
374	COMUNA	13	Lo Barnechea	-1,8%
375	COMUNA	13	Lo Espejo	266,7%
376	COMUNA	13	Lo Prado	32,5%
377	COMUNA	13	Macul	119,2%
378	COMUNA	13	Maipú	13,1%
379	COMUNA	13	Ñuñoa	-10,5%
380	COMUNA	13	Pedro Aguirre Cerda	-5,9%
381	COMUNA	13	Peñalolén	-58,9%
382	COMUNA	13	Providencia	-11,9%
383	COMUNA	13	Pudahuel	-37,7%
384	COMUNA	13	Quilicura	-19,9%
385	COMUNA	13	Quinta Normal	38,9%
386	COMUNA	13	Recoleta	-23,0%
387	COMUNA	13	Renca	23,7%
388	COMUNA	13	San Joaquín	-36,4%
389	COMUNA	13	San Miguel	15,1%
390	COMUNA	13	San Ramón	13,5%
391	COMUNA	13	Vitacura	-15,2%
392	PROVINCIA	13	**Provincia de Cordillera**	-21,7%
393	COMUNA	13	Puente Alto	-21,6%
394	COMUNA	13	Pirque	-50,0%
395	COMUNA	13	San José de Maipo	-
396	PROVINCIA	13	**Provincia de Chacabuco**	-26,6%
397	COMUNA	13	Colina	-27,6%
398	COMUNA	13	Lampa	-10,7%
399	COMUNA	13	Tiltil	-100,0%
400	PROVINCIA	13	**Provincia de Maipo**	-8,6%
401	COMUNA	13	San Bernardo	-19,8%
402	COMUNA	13	Buin	-1,6%
403	COMUNA	13	Calera de Tango	400,0%
404	COMUNA	13	Paine	4,2%
405	PROVINCIA	13	**Provincia de Melipilla**	29,6%
406	COMUNA	13	Melipilla	31,6%
407	COMUNA	13	Alhué	-
408	COMUNA	13	Curacaví	200,0%
409	COMUNA	13	María Pinto	-75,0%
410	COMUNA	13	San Pedro	-
411	PROVINCIA	13	**Provincia de Talagante**	-1,1%
412	COMUNA	13	Talagante	7,1%
413	COMUNA	13	El Monte	100,0%
414	COMUNA	13	Isla de Maipo	-33,3%
415	COMUNA	13	Padre Hurtado	-72,2%
416	COMUNA	13	Peñaflor	36,4%
417	-	-	**No especifica**	-

FRECUENCIA DE PERSONAS APREHENDIDAS POR DELITOS DE LESIONES (Total Sub Categoría
SEGÚN UNIDAD TERRITORIAL

ORDEN	UN_ADMIN	REGION	UNIDAD TERRITORIAL	tr1_17	tr2_17	Variación igual trimestre
1	REGION	99	PAÍS	7.027	6.076	-2,1%
2	REGION	15	Región de Arica y Parinacota	98	94	-26,6%
3	PROVINCIA	15	Provincia de Arica	98	93	-27,3%
4	COMUNA	15	Arica	98	93	-27,3%
5	COMUNA	15	Camarones	0	0	-
6	PROVINCIA	15	Provincia de Parinacota	0	1	-
7	COMUNA	15	Putre	0	1	-
8	COMUNA	15	General Lagos	0	0	-
9	REGION	1	Región de Tarapacá	203	194	76,4%
10	PROVINCIA	1	Provincia de Iquique	185	162	74,2%
11	COMUNA	1	Iquique	115	88	35,4%
12	COMUNA	1	Alto Hospicio	70	74	164,3%
13	PROVINCIA	1	Provincia de Tamarugal	18	32	88,2%
14	COMUNA	1	Camiña	0	0	-
15	COMUNA	1	Colchane	0	1	-
16	COMUNA	1	Huara	2	2	0,0%
17	COMUNA	1	Pica	1	6	100,0%
18	COMUNA	1	Pozo Almonte	15	23	91,7%
19	REGION	2	Región de Antofagasta	422	384	9,1%
20	PROVINCIA	2	Provincia de Antofagasta	224	239	31,3%
21	COMUNA	2	Antofagasta	199	214	44,6%
22	COMUNA	2	Mejillones	8	10	11,1%
23	COMUNA	2	Sierra Gorda	0	0	-100,0%
24	COMUNA	2	Taltal	17	15	-21,1%
25	PROVINCIA	2	Provincia de El Loa	150	128	-14,7%
26	COMUNA	2	Calama	142	121	-17,1%
27	COMUNA	2	Ollagüe	0	0	-
28	COMUNA	2	San Pedro de Atacama	8	7	75,0%
29	PROVINCIA	2	Provincia de Tocopilla	48	17	-15,0%
30	COMUNA	2	Tocopilla	44	16	14,3%
31	COMUNA	2	María Elena	4	1	-83,3%
32	REGION	3	Región de Atacama	119	115	-17,9%
33	PROVINCIA	3	Provincia de Copiapó	84	71	-26,0%
34	COMUNA	3	Copiapó	58	50	-24,2%
35	COMUNA	3	Caldera	11	11	-15,4%
36	COMUNA	3	Tierra Amarilla	15	10	-41,2%
37	PROVINCIA	3	Provincia de Chañaral	7	10	-44,4%
38	COMUNA	3	Chañaral	2	4	-55,6%
39	COMUNA	3	Diego de Almagro	5	6	-33,3%
40	PROVINCIA	3	Provincia de Huasco	28	34	30,8%
41	COMUNA	3	Vallenar	19	21	23,5%
42	COMUNA	3	Alto del Carmen	1	0	-100,0%
43	COMUNA	3	Freirina	3	5	66,7%
44	COMUNA	3	Huasco	5	8	300,0%
45	REGION	4	Región de Coquimbo	298	237	-14,4%
46	PROVINCIA	4	Provincia de Elqui	201	168	-15,6%
47	COMUNA	4	La Serena	81	80	-8,0%
48	COMUNA	4	Coquimbo	96	73	-22,3%
49	COMUNA	4	Andacollo	5	6	100,0%
50	COMUNA	4	La Higuera	2	2	-66,7%
51	COMUNA	4	Paiguano	5	0	-100,0%
52	COMUNA	4	Vicuña	12	7	0,0%
53	PROVINCIA	4	Provincia de Choapa	36	34	36,0%
54	COMUNA	4	Illapel	11	11	83,3%
55	COMUNA	4	Canela	1	3	200,0%
56	COMUNA	4	Los Vilos	13	13	30,0%
57	COMUNA	4	Salamanca	11	7	-12,5%
58	PROVINCIA	4	Provincia de Limarí	61	35	-34,0%
59	COMUNA	4	Ovalle	37	23	-47,7%
60	COMUNA	4	Combarbalá	7	2	100,0%
61	COMUNA	4	Monte Patria	11	6	50,0%
62	COMUNA	4	Punitaqui	3	4	0,0%
63	COMUNA	4	Río Hurtado	3	0	-
64	REGION	5	Región de Valparaíso	824	619	-12,7%
65	PROVINCIA	5	Provincia de Valparaíso	307	274	-1,4%
66	COMUNA	5	Valparaíso	134	115	-16,1%
67	COMUNA	5	Casablanca	15	13	44,4%
68	COMUNA	5	Concón	16	23	-14,8%
69	COMUNA	5	Juan Fernández	2	0	-100,0%
70	COMUNA	5	Puchuncaví	14	13	30,0%
71	COMUNA	5	Quintero	24	12	-33,3%
72	COMUNA	5	Viña del Mar	102	98	30,7%
73	PROVINCIA	5	Provincia de Isla de Pascua	15	7	-22,2%
74	COMUNA	5	Isla de Pascua	15	7	-22,2%
75	PROVINCIA	5	Provincia de Los Andes	78	37	5,7%
76	COMUNA	5	Los Andes	54	31	24,0%
77	COMUNA	5	Calle Larga	4	1	-
78	COMUNA	5	Rinconada	13	3	0,0%
79	COMUNA	5	San Esteban	7	2	-71,4%
80	PROVINCIA	5	Provincia de Petorca	29	20	25,0%
81	COMUNA	5	La Ligua	20	17	112,5%
82	COMUNA	5	Cabildo	2	3	0,0%
83	COMUNA	5	Papudo	1	0	-
84	COMUNA	5	Petorca	1	0	-
85	COMUNA	5	Zapallar	5	0	-100,0%
86	PROVINCIA	5	Provincia de Quillota	48	64	20,8%
87	COMUNA	5	Quillota	24	35	12,9%
88	COMUNA	5	La Calera	14	19	58,3%
89	COMUNA	5	Hijuelas	5	1	-66,7%
90	COMUNA	5	La Cruz	3	2	-60,0%
91	COMUNA	5	Nogales	2	7	250,0%
92	PROVINCIA	5	Provincia de San Antonio	137	52	-53,6%
93	COMUNA	5	San Antonio	54	19	-60,4%
94	COMUNA	5	Algarrobo	2	10	42,9%
95	COMUNA	5	Cartagena	53	15	-51,6%
96	COMUNA	5	El Quisco	5	0	-100,0%
97	COMUNA	5	El Tabo	19	7	-56,3%
98	COMUNA	5	Santo Domingo	4	1	-66,7%
99	PROVINCIA	5	Provincia de San Felipe de Aconcagua	85	60	-14,3%
100	COMUNA	5	San Felipe	36	40	-11,1%
101	COMUNA	5	Catemu	10	1	-50,0%
102	COMUNA	5	Llaillay	5	5	-66,7%
103	COMUNA	5	Panquehue	3	0	-
104	COMUNA	5	Putaendo	21	9	200,0%
105	COMUNA	5	Santa María	10	5	0,0%
106	PROVINCIA	5	Provincia de Marga Marga	125	105	-22,8%
107	COMUNA	5	Quilpué	54	49	-38,8%
108	COMUNA	5	Villa Alemana	52	35	2,9%
109	COMUNA	5	Limache	18	20	33,3%
110	COMUNA	5	Olmué	1	1	-85,7%
111	REGION	6	Región del Lib. Bernardo O'Higgins	615	488	-10,0%
112	PROVINCIA	6	Provincia de Cachapoal	453	370	0,3%
113	COMUNA	6	Rancagua	170	163	18,1%
114	COMUNA	6	Codegua	10	8	300,0%
115	COMUNA	6	Coinco	3	2	-77,8%
116	COMUNA	6	Coltauco	3	7	40,0%
117	COMUNA	6	Doñihue	13	9	125,0%
118	COMUNA	6	Graneros	35	30	0,0%
119	COMUNA	6	Las Cabras	23	18	38,5%
120	COMUNA	6	Machalí	10	21	-8,7%
121	COMUNA	6	Malloa	14	11	-8,3%
122	COMUNA	6	Mostazal	11	8	-71,4%
123	COMUNA	6	Olivar	19	6	-50,0%
124	COMUNA	6	Peumo	11	9	-40,0%
125	COMUNA	6	Pichidegua	2	8	14,3%
126	COMUNA	6	Quinta de Tilcoco	7	8	100,0%
127	COMUNA	6	Rengo	84	37	-15,9%
128	COMUNA	6	Requínoa	11	7	-36,4%
129	COMUNA	6	San Vicente	27	18	50,0%
130	PROVINCIA	6	Provincia de Cardenal Caro	32	13	-51,9%
131	COMUNA	6	Pichilemu	9	5	-72,2%
132	COMUNA	6	La Estrella	1	0	-
133	COMUNA	6	Litueche	8	4	-20,0%
134	COMUNA	6	Marchigüe	3	3	-
135	COMUNA	6	Navidad	8	0	-100,0%
136	COMUNA	6	Paredones	4	1	-
137	PROVINCIA	6	Provincia de Colchagua	130	105	-28,1%
138	COMUNA	6	San Fernando	65	56	-23,3%
139	COMUNA	6	Chépica	5	8	14,3%
140	COMUNA	6	Chimbarongo	25	10	-9,1%
141	COMUNA	6	Lolol	0	4	33,3%
142	COMUNA	6	Nancagua	12	4	-73,3%
143	COMUNA	6	Palmilla	4	4	33,3%
144	COMUNA	6	Peralillo	3	7	250,0%
145	COMUNA	6	Placilla	1	2	0,0%
146	COMUNA	6	Pumanque	2	0	-
147	COMUNA	6	Santa Cruz	13	10	-66,7%
148	REGION	7	Región del Maule	422	372	-1,3%
149	PROVINCIA	7	Provincia de Talca	145	144	3,6%
150	COMUNA	7	Talca	66	73	-3,9%
151	COMUNA	7	Constitución	26	31	63,2%
152	COMUNA	7	Curepto	4	5	66,7%
153	COMUNA	7	Empedrado	6	2	100,0%
154	COMUNA	7	Maule	15	16	23,1%
155	COMUNA	7	Pelarco	3	1	-50,0%
156	COMUNA	7	Pencahue	1	0	-100,0%
157	COMUNA	7	Río Claro	6	9	0,0%
158	COMUNA	7	San Clemente	16	3	-75,0%
159	COMUNA	7	San Rafael	2	4	100,0%
160	PROVINCIA	7	Provincia de Cauquenes	34	34	183,3%
161	COMUNA	7	Cauquenes	18	25	400,0%
162	COMUNA	7	Chanco	3	7	40,0%
163	COMUNA	7	Pelluhue	2	2	0,0%
164	PROVINCIA	7	Provincia de Curicó	113	87	-13,9%
165	COMUNA	7	Curicó	52	33	-45,9%
166	COMUNA	7	Hualañé	0	7	600,0%
167	COMUNA	7	Licantén	4	7	133,3%
168	COMUNA	7	Molina	29	14	-12,5%
169	COMUNA	7	Rauco	1	4	33,3%
170	COMUNA	7	Romeral	5	5	-54,5%
171	COMUNA	7	Sagrada Familia	2	2	-50,0%
172	COMUNA	7	Teno	14	14	600,0%
173	COMUNA	7	Vichuquén	5	1	-
174	PROVINCIA	7	Provincia de Linares	130	107	-14,4%
175	COMUNA	7	Linares	28	23	-20,7%
176	COMUNA	7	Colbún	8	14	55,6%
177	COMUNA	7	Longaví	26	9	0,0%
178	COMUNA	7	Parral	14	11	22,2%
179	COMUNA	7	Retiro	5	5	-37,5%
180	COMUNA	7	San Javier	25	35	-7,9%
181	COMUNA	7	Villa Alegre	6	4	-60,0%
182	COMUNA	7	Yerbas Buenas	19	6	-53,8%
183	REGION	8	Región del Biobío	689	653	-0,8%
184	PROVINCIA	8	Provincia de Concepción	278	296	-6,9%
185	COMUNA	8	Concepción	64	95	0,0%
186	COMUNA	8	Coronel	38	35	0,0%
187	COMUNA	8	Chiguayante	22	34	54,5%
188	COMUNA	8	Florida	5	1	-50,0%
189	COMUNA	8	Hualqui	6	5	150,0%
190	COMUNA	8	Lota	25	29	-19,4%
191	COMUNA	8	Penco	17	10	-58,3%
192	COMUNA	8	San Pedro de La Paz	23	15	-50,0%
193	COMUNA	8	Santa Juana	8	8	166,7%
194	COMUNA	8	Talcahuano	18	27	3,8%
195	COMUNA	8	Tomé	32	20	-25,9%
196	COMUNA	8	Hualpén	20	17	6,3%
197	PROVINCIA	8	Provincia de Arauco	75	43	-17,3%
198	COMUNA	8	Lebu	13	9	-40,0%
199	COMUNA	8	Arauco	22	8	60,0%
200	COMUNA	8	Cañete	14	11	-31,3%
201	COMUNA	8	Contulmo	7	1	-66,7%
202	COMUNA	8	Curanilahue	11	7	133,3%
203	COMUNA	8	Los Álamos	5	7	-12,5%
204	COMUNA	8	Tirúa	3	0	-100,0%
205	PROVINCIA	8	Provincia de Biobío	149	162	13,3%
206	COMUNA	8	Los Ángeles	78	86	10,0%
207	COMUNA	8	Antuco	3	1	-
208	COMUNA	8	Cabrero	10	16	33,3%
209	COMUNA	8	Laja	9	13	8,3%
210	COMUNA	8	Mulchén	5	23	91,7%
211	COMUNA	8	Nacimiento	7	9	12,5%
212	COMUNA	8	Negrete	2	3	-50,0%
213	COMUNA	8	Quilaco	0	0	-100,0%
214	COMUNA	8	Quilleco	0	2	-60,0%
215	COMUNA	8	San Rosendo	5	0	-
216	COMUNA	8	Santa Bárbara	15	6	-50,0%
217	COMUNA	8	Tucapel	5	1	-66,7%
218	COMUNA	8	Yumbel	10	18	80,0%
219	COMUNA	8	Alto Biobío	0	4	100,0%
220	PROVINCIA	8	Provincia de Ñuble	187	152	4,8%
221	COMUNA	8	Chillán	53	45	-25,0%
222	COMUNA	8	Bulnes	14	13	44,4%
223	COMUNA	8	Cobquecura	4	1	-80,0%
224	COMUNA	8	Coelemu	8	9	80,0%
225	COMUNA	8	Coihueco	8	8	166,7%
226	COMUNA	8	Chillán Viejo	3	6	-50,0%
227	COMUNA	8	El Carmen	1	3	50,0%
228	COMUNA	8	Ninhue	0	2	-
229	COMUNA	8	Ñiquén	2	7	133,3%
230	COMUNA	8	Pemuco	2	0	-100,0%
231	COMUNA	8	Pinto	6	7	250,0%
232	COMUNA	8	Portezuelo	1	0	-
233	COMUNA	8	Quillón	22	9	200,0%
234	COMUNA	8	Quirihue	10	7	0,0%
235	COMUNA	8	Ránquil	4	3	50,0%
236	COMUNA	8	San Carlos	31	21	75,0%
237	COMUNA	8	San Fabián	0	2	-
238	COMUNA	8	San Ignacio	3	2	-50,0%
239	COMUNA	8	San Nicolás	1	2	-71,4%
240	COMUNA	8	Treguaco	1	5	400,0%
241	COMUNA	8	Yungay	8	0	-100,0%
242	REGION	9	Región de La Araucanía	431	423	1,4%
243	PROVINCIA	9	Provincia de Cautín	297	272	0,4%
244	COMUNA	9	Temuco	88	100	-4,8%
245	COMUNA	9	Carahue	9	10	100,0%
246	COMUNA	9	Cunco	7	1	-66,7%
247	COMUNA	9	Curarrehue	1	6	200,0%
248	COMUNA	9	Freire	7	8	0,0%
249	COMUNA	9	Galvarino	0	4	33,3%
250	COMUNA	9	Gorbea	10	5	-16,7%
251	COMUNA	9	Lautaro	18	36	16,1%
252	COMUNA	9	Loncoche	6	14	100,0%
253	COMUNA	9	Melipeuco	1	0	-100,0%
254	COMUNA	9	Nueva Imperial	8	13	-31,6%
255	COMUNA	9	Padre Las Casas	22	17	54,5%
256	COMUNA	9	Perquenco	5	1	-80,0%
257	COMUNA	9	Pitrufquén	4	7	-22,2%
258	COMUNA	9	Pucón	28	6	-64,7%
259	COMUNA	9	Saavedra	0	2	0,0%
260	COMUNA	9	Teodoro Schmidt	6	8	33,3%
261	COMUNA	9	Toltén	6	2	-71,4%
262	COMUNA	9	Vilcún	10	6	-33,3%
263	COMUNA	9	Villarrica	29	21	61,5%
264	COMUNA	9	Cholchol	6	5	400,0%
265	PROVINCIA	9	Provincia de Malleco	134	151	3,4%
266	COMUNA	9	Angol	33	42	27,3%
267	COMUNA	9	Collipulli	12	30	30,4%
268	COMUNA	9	Curacautín	7	4	-87,1%
269	COMUNA	9	Ercilla	10	11	83,3%
270	COMUNA	9	Lonquimay	3	6	100,0%
271	COMUNA	9	Los Sauces	9	0	-100,0%
272	COMUNA	9	Lumaco	1	6	0,0%
273	COMUNA	9	Purén	5	2	100,0%
274	COMUNA	9	Renaico	8	13	225,0%
275	COMUNA	9	Traiguén	8	12	50,0%
276	COMUNA	9	Victoria	33	27	-3,6%
277	REGION	14	Región de Los Ríos	172	161	-6,9%
278	PROVINCIA	14	Provincia de Valdivia	135	135	7,1%
279	COMUNA	14	Valdivia	53	59	-21,3%
280	COMUNA	14	Corral	9	5	-
281	COMUNA	14	Mariquina	6	13	550,0%
282	COMUNA	14	Paillaco	16	9	-50,0%
283	COMUNA	14	Panguipulli	33	8	-20,0%
284	COMUNA	14	Lanco	5	8	-33,3%
285	COMUNA	14	Los Lagos	10	18	157,1%
286	COMUNA	14	Máfil	3	15	650,0%
287	PROVINCIA	14	Provincia de Ranco	37	26	-44,7%
288	COMUNA	14	Futrono	6	5	0,0%
289	COMUNA	14	La Unión	11	7	-70,8%
290	COMUNA	14	Lago Ranco	4	1	-83,3%
291	COMUNA	14	Río Bueno	16	13	8,3%
292	REGION	10	Región de Los Lagos	399	308	8,5%
293	PROVINCIA	10	Provincia de Llanquihue	171	150	32,7%
294	COMUNA	10	Puerto Montt	80	86	41,0%
295	COMUNA	10	Calbuco	11	24	100,0%
296	COMUNA	10	Cochamó	1	1	0,0%
297	COMUNA	10	Fresia	10	3	200,0%
298	COMUNA	10	Frutillar	14	6	-25,0%
299	COMUNA	10	Los Muermos	6	3	-25,0%
300	COMUNA	10	Llanquihue	10	5	-54,5%
301	COMUNA	10	Maullín	5	5	0,0%
302	COMUNA	10	Puerto Varas	34	17	70,0%
303	PROVINCIA	10	Provincia de Chiloé	92	53	-26,4%
304	COMUNA	10	Castro	30	11	-38,9%
305	COMUNA	10	Ancud	16	19	137,5%
306	COMUNA	10	Chonchi	8	3	-25,0%
307	COMUNA	10	Curaco de Vélez	1	0	-
308	COMUNA	10	Dalcahue	5	3	-62,5%
309	COMUNA	10	Puqueldón	0	1	-50,0%
310	COMUNA	10	Queilén	0	3	200,0%
311	COMUNA	10	Quellón	30	12	-50,0%
312	COMUNA	10	Quemchi	0	0	-100,0%
313	COMUNA	10	Quinchao	2	1	-75,0%
314	PROVINCIA	10	Provincia de Osorno	125	91	-2,2%
315	COMUNA	10	Osorno	86	61	-4,7%
316	COMUNA	10	Puerto Octay	8	9	-10,0%
317	COMUNA	10	Purranque	11	7	0,0%
318	COMUNA	10	Puyehue	5	1	-75,0%
319	COMUNA	10	Río Negro	8	4	33,3%
320	COMUNA	10	San Juan de la Costa	6	7	-
321	COMUNA	10	San Pablo	1	2	-60,0%
322	PROVINCIA	10	Provincia de Palena	11	14	133,3%
323	COMUNA	10	Chaitén	4	5	400,0%
324	COMUNA	10	Futaleufú	2	5	-
325	COMUNA	10	Hualaihué	1	2	0,0%
326	COMUNA	10	Palena	4	2	-33,3%
327	REGION	11	Región de Aysén	55	57	-32,9%
328	PROVINCIA	11	Provincia de Coyhaique	15	28	21,7%
329	COMUNA	11	Coyhaique	14	28	21,7%
330	COMUNA	11	Lago Verde	1	0	-
331	PROVINCIA	11	Provincia de Aysén	31	20	-64,3%
332	COMUNA	11	Aysén	17	12	-70,7%
333	COMUNA	11	Cisnes	11	5	-16,7%
334	COMUNA	11	Guaitecas	3	3	-66,7%
335	PROVINCIA	11	Provincia de Capitán Prat	1	5	150,0%
336	COMUNA	11	Cochrane	1	3	200,0%
337	COMUNA	11	O'Higgins	0	0	-
338	COMUNA	11	Tortel	0	2	100,0%
339	PROVINCIA	11	Provincia de General Carrera	8	4	0,0%
340	COMUNA	11	Chile Chico	4	2	0,0%
341	COMUNA	11	Río Ibáñez	4	2	0,0%
342	REGION	12	Región de Magallanes	80	101	23,2%
343	PROVINCIA	12	Provincia de Magallanes	60	73	21,7%
344	COMUNA	12	Punta Arenas	59	73	21,7%
345	COMUNA	12	Laguna Blanca	1	0	-
346	COMUNA	12	Río Verde	0	0	-
347	COMUNA	12	San Gregorio	0	0	-
348	PROVINCIA	12	Provincia de Antártica Chilena	0	1	-
349	COMUNA	12	Cabo de Hornos	0	1	-
350	COMUNA	12	Antártica	0	0	-
351	PROVINCIA	12	Provincia de Tierra del Fuego	7	13	85,7%
352	COMUNA	12	Porvenir	6	12	71,4%
353	COMUNA	12	Primavera	1	1	-
354	COMUNA	12	Timaukel	0	0	-
355	PROVINCIA	12	Provincia de Última Esperanza	13	14	-6,7%
356	COMUNA	12	Natales	13	14	-6,7%
357	COMUNA	12	Torres del Paine	0	0	-
358	REGION	13	Región Metropolitana	2.200	1.870	-0,2%
359	PROVINCIA	13	Provincia de Santiago	1.487	1.318	-2,4%
360	COMUNA	13	Santiago	182	209	24,4%
361	COMUNA	13	Cerrillos	35	23	15,0%
362	COMUNA	13	Cerro Navia	28	28	3,7%
363	COMUNA	13	Conchalí	25	27	-25,0%
364	COMUNA	13	El Bosque	50	47	-7,8%
365	COMUNA	13	Estación Central	53	41	-21,2%
366	COMUNA	13	Huechuraba	17	19	5,6%
367	COMUNA	13	Independencia	57	19	-9,5%
368	COMUNA	13	La Cisterna	56	49	22,5%
369	COMUNA	13	La Florida	86	104	1,0%
370	COMUNA	13	La Granja	40	51	34,2%
371	COMUNA	13	La Pintana	46	52	-11,9%
372	COMUNA	13	La Reina	16	13	-27,8%
373	COMUNA	13	Las Condes	57	22	-61,4%
374	COMUNA	13	Lo Barnechea	20	20	-20,0%
375	COMUNA	13	Lo Espejo	42	25	-16,7%
376	COMUNA	13	Lo Prado	35	14	-46,2%
377	COMUNA	13	Macul	35	20	-4,8%
378	COMUNA	13	Maipú	77	87	-5,4%
379	COMUNA	13	Ñuñoa	54	17	-56,4%
380	COMUNA	13	Pedro Aguirre Cerda	33	29	-25,6%
381	COMUNA	13	Peñalolén	44	44	-15,4%
382	COMUNA	13	Providencia	47	60	36,4%
383	COMUNA	13	Pudahuel	61	52	-11,9%
384	COMUNA	13	Quilicura	45	41	78,3%
385	COMUNA	13	Quinta Normal	38	29	-19,4%
386	COMUNA	13	Recoleta	53	48	60,0%
387	COMUNA	13	Renca	24	22	-29,0%
388	COMUNA	13	San Joaquín	40	37	94,7%
389	COMUNA	13	San Miguel	36	39	-9,3%
390	COMUNA	13	San Ramón	44	16	-30,4%
391	COMUNA	13	Vitacura	11	14	27,3%
392	PROVINCIA	13	Provincia de Cordillera	244	194	-8,5%
393	COMUNA	13	Puente Alto	234	183	-11,2%
394	COMUNA	13	Pirque	5	6	200,0%
395	COMUNA	13	San José de Maipo	5	5	25,0%
396	PROVINCIA	13	Provincia de Chacabuco	96	77	24,2%
397	COMUNA	13	Colina	36	31	14,8%
398	COMUNA	13	Lampa	49	39	34,5%
399	COMUNA	13	Tiltil	11	7	16,7%
400	PROVINCIA	13	Provincia de Maipo	164	117	17,0%
401	COMUNA	13	San Bernardo	112	70	42,9%
402	COMUNA	13	Buin	20	27	-3,6%
403	COMUNA	13	Calera de Tango	9	6	-25,0%
404	COMUNA	13	Paine	23	14	-6,7%
405	PROVINCIA	13	Provincia de Melipilla	99	89	43,5%
406	COMUNA	13	Melipilla	72	67	55,8%
407	COMUNA	13	Alhué	3	1	-80,0%
408	COMUNA	13	Curacaví	11	12	140,0%
409	COMUNA	13	María Pinto	11	8	-11,1%
410	COMUNA	13	San Pedro	2	1	-
411	PROVINCIA	13	Provincia de Talagante	110	75	-13,8%
412	COMUNA	13	Talagante	28	17	-5,6%
413	COMUNA	13	El Monte	12	7	16,7%
414	COMUNA	13	Isla de Maipo	12	13	85,7%
415	COMUNA	13	Padre Hurtado	21	11	0,0%
416	COMUNA	13	Peñaflor	37	27	-40,0%
417	-	-	No especifica	0	0	-

FRECUENCIA DE PERSONAS APREHENDIDAS POR DELITOS DE LESIONES (Sub Categoría - Lesiones menos graves, grave o gravísimas)
SEGÚN UNIDAD TERRITORIAL

| ORDEN | UNIDAD_TERRITORIAL | PADRE | UNIDAD TERRITORIAL | 01/01 | 02/01 | 03/01 | 04/01 | 05/01 | 06/01 | 07/01 | 08/01 | 09/01 | 10/01 | 11/01 | 12/01 | 13/01 | 14/01 | 15/01 | 16/01 | 17/01 | 18/01 | 19/01 | 20/01 | 21/01 | 22/01 | 23/01 | 24/01 | 25/01 | 26/01 | 27/01 | 28/01 | 29/01 | 30/01 | 31/01 | 01/02 | 02/02 | 03/02 | 04/02 | 05/02 | 06/02 | 07/02 | 08/02 | 09/02 | 10/02 | 11/02 | 12/02 | 13/02 | 14/02 | 15/02 | 16/02 | 17/02 | 18/02 | 19/02 | 20/02 | 21/02 | 22/02 | 23/02 | 24/02 | 25/02 | 26/02 | 27/02 | 28/02 | 29/02 | 01/03 | 02/03 | 03/03 | 04/03 | 05/03 | 06/03 | 07/03 | 08/03 | 09/03 | 10/03 | 11/03 | 12/03 | 13/03 | 14/03 | 15/03 | 16/03 | 17/03 | 18/03 | 19/03 | 20/03 | 21/03 | 22/03 | 23/03 | 24/03 | 25/03 | 26/03 | 27/03 | 28/03 | 29/03 | 30/03 | 31/03 | 01/04 | 02/04 | 03/04 | 04/04 | 05/04 | 06/04 | 07/04 | 08/04 | 09/04 | 10/04 | 11/04 | 12/04 | 13/04 | 14/04 | 15/04 | 16/04 | 17/04 | 18/04 | 19/04 | 20/04 | 21/04 | 22/04 | 23/04 | 24/04 | 25/04 | 26/04 | 27/04 | 28/04 | 29/04 | 30/04 | Variación Porcentual |
|---|---|---

INCIDENCIA DE VÍNCULOS AFRAGMENTADOS POR DELITOS DE LESIONES (Juzgados - Lesiones leves)

Periodo: 2019 - 2023

Año	Mes	Juzgado	Delito	Sexo	Edad	Vínculo	Cantidad
2019	Enero	Juzgado de Control y Sentencia	Lesiones leves	Femenino	0 a 11 años	Padre	1
						Madre	1
						Hermano/a	1
					12 a 17 años	Padre	1
						Madre	1
						Hermano/a	1
					18 a 29 años	Padre	1
						Madre	1
						Hermano/a	1
						Pareja	1
						Ex pareja	1
					30 a 59 años	Padre	1
						Madre	1
						Hermano/a	1
						Pareja	1
						Ex pareja	1
					60 años y más	Padre	1
						Madre	1
						Hermano/a	1
						Pareja	1
						Ex pareja	1
				Masculino	0 a 11 años	Padre	1
						Madre	1
						Hermano/a	1
					12 a 17 años	Padre	1
						Madre	1
						Hermano/a	1
					18 a 29 años	Padre	1
						Madre	1
						Hermano/a	1
						Pareja	1
						Ex pareja	1
					30 a 59 años	Padre	1
						Madre	1
						Hermano/a	1
						Pareja	1
						Ex pareja	1
					60 años y más	Padre	1
						Madre	1
						Hermano/a	1
						Pareja	1
						Ex pareja	1
		Juzgado de Ejecución	Lesiones leves	Femenino	0 a 11 años	Padre	1
						Madre	1
						Hermano/a	1
					12 a 17 años	Padre	1
						Madre	1
						Hermano/a	1
					18 a 29 años	Padre	1
						Madre	1
						Hermano/a	1
						Pareja	1
						Ex pareja	1
					30 a 59 años	Padre	1
						Madre	1
						Hermano/a	1
						Pareja	1
						Ex pareja	1
					60 años y más	Padre	1
						Madre	1
						Hermano/a	1
						Pareja	1
						Ex pareja	1
				Masculino	0 a 11 años	Padre	1
						Madre	1
						Hermano/a	1
					12 a 17 años	Padre	1
						Madre	1
						Hermano/a	1
					18 a 29 años	Padre	1
						Madre	1
						Hermano/a	1
						Pareja	1
						Ex pareja	1
					30 a 59 años	Padre	1
						Madre	1
						Hermano/a	1
						Pareja	1
						Ex pareja	1
					60 años y más	Padre	1
						Madre	1
						Hermano/a	1
						Pareja	1
						Ex pareja	1
		Juzgado de Garantía	Lesiones leves	Femenino	0 a 11 años	Padre	1
						Madre	1
						Hermano/a	1
					12 a 17 años	Padre	1
						Madre	1
						Hermano/a	1
					18 a 29 años	Padre	1
						Madre	1
						Hermano/a	1
						Pareja	1
						Ex pareja	1
					30 a 59 años	Padre	1
						Madre	1
						Hermano/a	1
						Pareja	1
						Ex pareja	1
					60 años y más	Padre	1
						Madre	1
						Hermano/a	1
						Pareja	1
						Ex pareja	1
				Masculino	0 a 11 años	Padre	1
						Madre	1
						Hermano/a	1
					12 a 17 años	Padre	1
						Madre	1
						Hermano/a	1
					18 a 29 años	Padre	1
						Madre	1
						Hermano/a	1
						Pareja	1
						Ex pareja	1
					30 a 59 años	Padre	1
						Madre	1
						Hermano/a	1
						Pareja	1
						Ex pareja	1
					60 años y más	Padre	1
						Madre	1
						Hermano/a	1
						Pareja	1
						Ex pareja	1
		Juzgado de Violencia Intrafamiliar	Lesiones leves	Femenino	0 a 11 años	Padre	1
						Madre	1
						Hermano/a	1
					12 a 17 años	Padre	1
						Madre	1
						Hermano/a	1
					18 a 29 años	Padre	1
						Madre	1
						Hermano/a	1
						Pareja	1
						Ex pareja	1
					30 a 59 años	Padre	1
						Madre	1
						Hermano/a	1
						Pareja	1
						Ex pareja	1
					60 años y más	Padre	1
						Madre	1
						Hermano/a	1
						Pareja	1
						Ex pareja	1
				Masculino	0 a 11 años	Padre	1
						Madre	1
						Hermano/a	1
					12 a 17 años	Padre	1
						Madre	1
						Hermano/a	1
					18 a 29 años	Padre	1
						Madre	1
						Hermano/a	1
						Pareja	1
						Ex pareja	1
					30 a 59 años	Padre	1
						Madre	1
						Hermano/a	1
						Pareja	1
						Ex pareja	1
					60 años y más	Padre	1
						Madre	1
						Hermano/a	1
						Pareja	1
						Ex pareja	1
		Juzgado de Familia	Lesiones leves	Femenino	0 a 11 años	Padre	1
						Madre	1
						Hermano/a	1
					12 a 17 años	Padre	1
						Madre	1
						Hermano/a	1
					18 a 29 años	Padre	1
						Madre	1
						Hermano/a	1
						Pareja	1
						Ex pareja	1
					30 a 59 años	Padre	1
						Madre	1
						Hermano/a	1
						Pareja	1
						Ex pareja	1
					60 años y más	Padre	1
						Madre	1
						Hermano/a	1
						Pareja	1
						Ex pareja	1
				Masculino	0 a 11 años	Padre	1
						Madre	1
						Hermano/a	1
					12 a 17 años	Padre	1
						Madre	1
						Hermano/a	1
					18 a 29 años	Padre	1
						Madre	1
						Hermano/a	1
						Pareja	1
						Ex pareja	1
					30 a 59 años	Padre	1
						Madre	1
						Hermano/a	1
						Pareja	1
						Ex pareja	1
					60 años y más	Padre	1
						Madre	1
						Hermano/a	1
						Pareja	1
						Ex pareja	1
		Juzgado de Garantía	Lesiones leves	Femenino	0 a 11 años	Padre	1
						Madre	1
						Hermano/a	1
					12 a 17 años	Padre	1
						Madre	1
						Hermano/a	1
					18 a 29 años	Padre	1
						Madre	1
						Hermano/a	1
						Pareja	1
						Ex pareja	1
					30 a 59 años	Padre	1
						Madre	1
						Hermano/a	1
						Pareja	1
						Ex pareja	1
					60 años y más	Padre	1
						Madre	1
						Hermano/a	1
						Pareja	1
						Ex pareja	1
				Masculino	0 a 11 años	Padre	1
						Madre	1
						Hermano/a	1
					12 a 17 años	Padre	1
						Madre	1
						Hermano/a	1
					18 a 29 años	Padre	1
						Madre	1
						Hermano/a	1
						Pareja	1
						Ex pareja	1
					30 a 59 años	Padre	1
						Madre	1
						Hermano/a	1
						Pareja	1
						Ex pareja	1
					60 años y más	Padre	1
						Madre	1
						Hermano/a	1
						Pareja	1
						Ex pareja	1
		Juzgado de Violencia Intrafamiliar	Lesiones leves	Femenino	0 a 11 años	Padre	1
						Madre	1
						Hermano/a	1
					12 a 17 años	Padre	1
						Madre	1
						Hermano/a	1
					18 a 29 años	Padre	1
						Madre	1
						Hermano/a	1
						Pareja	1
						Ex pareja	1
					30 a 59 años	Padre	1
						Madre	1
						Hermano/a	1
						Pareja	1
						Ex pareja	1
					60 años y más	Padre	1
						Madre	1
						Hermano/a	1
						Pareja	1
						Ex pareja	1
				Masculino	0 a 11 años	Padre	1
						Madre	1
						Hermano/a	1
					12 a 17 años	Padre	1
						Madre	1
						Hermano/a	1
					18 a 29 años	Padre	1
						Madre	1
						Hermano/a	1
						Pareja	1
						Ex pareja	1
					30 a 59 años	Padre	1
						Madre	1
						Hermano/a	1
						Pareja	1
						Ex pareja	1
					60 años y más	Padre	1
						Madre	1
						Hermano/a	1
						Pareja	1
						Ex pareja	1
		Juzgado de Familia	Lesiones leves	Femenino	0 a 11 años	Padre	1
						Madre	1
						Hermano/a	1
					12 a 17 años	Padre	1
						Madre	1
						Hermano/a	1
					18 a 29 años	Padre	1
						Madre	1
						Hermano/a	1
						Pareja	1
						Ex pareja	1
					30 a 59 años	Padre	1
						Madre	1
						Hermano/a	1
						Pareja	1
						Ex pareja	1
					60 años y más	Padre	1
						Madre	1
						Hermano/a	1
						Pareja	1
						Ex pareja	1
				Masculino	0 a 11 años	Padre	1
						Madre	1
						Hermano/a	1
					12 a 17 años	Padre	1
						Madre	1
						Hermano/a	1
					18 a 29 años	Padre	1
						Madre	1
						Hermano/a	1
						Pareja	1
						Ex pareja	1
					30 a 59 años	Padre	1
						Madre	1
						Hermano/a	1
						Pareja	1
						Ex pareja	1
					60 años y más	Padre	1
						Madre	1
						Hermano/a	1
						Pareja	1
						Ex pareja	1

FRECUENCIA DE PERSONAS APREHENDIDAS POR DELITOS DE VIOLACIONES
SEGÚN UNIDAD TERRITORIAL

ORDEN	UN_ADMIN	REGION	UNIDAD TERRITORIAL	Variación Igual trimestre
1	REGION	99	**PAÍS**	-12,8%
2	REGION	15	**Región de Arica y Parinacota**	-100,0%
3	PROVINCIA	15	**Provincia de Arica**	-100,0%
4	COMUNA	15	Arica	-
5	COMUNA	15	Camarones	-100,0%
6	PROVINCIA	15	**Provincia de Parinacota**	-
7	COMUNA	15	Putre	-
8	COMUNA	15	General Lagos	-
9	REGION	1	**Región de Tarapacá**	-66,7%
10	PROVINCIA	1	**Provincia de Iquique**	-50,0%
11	COMUNA	1	Iquique	0,0%
12	COMUNA	1	Alto Hospicio	-100,0%
13	PROVINCIA	1	**Provincia de Tamarugal**	-100,0%
14	COMUNA	1	Camiña	-
15	COMUNA	1	Colchane	-
16	COMUNA	1	Huara	-
17	COMUNA	1	Pica	-
18	COMUNA	1	Pozo Almonte	-100,0%
19	REGION	2	**Región de Antofagasta**	-25,0%
20	PROVINCIA	2	**Provincia de Antofagasta**	0,0%
21	COMUNA	2	Antofagasta	0,0%
22	COMUNA	2	Mejillones	-
23	COMUNA	2	Sierra Gorda	-
24	COMUNA	2	Taltal	-
25	PROVINCIA	2	**Provincia de El Loa**	-
26	COMUNA	2	Calama	-
27	COMUNA	2	Ollagüe	-
28	COMUNA	2	San Pedro de Atacama	-
29	PROVINCIA	2	**Provincia de Tocopilla**	-100,0%
30	COMUNA	2	Tocopilla	-100,0%
31	COMUNA	2	María Elena	-
32	REGION	3	**Región de Atacama**	-
33	PROVINCIA	3	**Provincia de Copiapó**	-
34	COMUNA	3	Copiapó	-
35	COMUNA	3	Caldera	-
36	COMUNA	3	Tierra Amarilla	-
37	PROVINCIA	3	**Provincia de Chañaral**	-
38	COMUNA	3	Chañaral	-
39	COMUNA	3	Diego de Almagro	-
40	PROVINCIA	3	**Provincia de Huasco**	-
41	COMUNA	3	Vallenar	-
42	COMUNA	3	Alto del Carmen	-
43	COMUNA	3	Freirina	-
44	COMUNA	3	Huasco	-
45	REGION	4	**Región de Coquimbo**	-50,0%
46	PROVINCIA	4	**Provincia de Elqui**	-33,3%
47	COMUNA	4	La Serena	-
48	COMUNA	4	Coquimbo	-100,0%
49	COMUNA	4	Andacollo	-
50	COMUNA	4	La Higuera	-
51	COMUNA	4	Paiguano	-
52	COMUNA	4	Vicuña	-
53	PROVINCIA	4	**Provincia de Choapa**	-100,0%
54	COMUNA	4	Illapel	-
55	COMUNA	4	Canela	-
56	COMUNA	4	Los Vilos	-
57	COMUNA	4	Salamanca	-100,0%
58	PROVINCIA	4	**Provincia de Limarí**	-
59	COMUNA	4	Ovalle	-
60	COMUNA	4	Combarbalá	-
61	COMUNA	4	Monte Patria	-
62	COMUNA	4	Punitaqui	-
63	COMUNA	4	Río Hurtado	-
64	REGION	5	**Región de Valparaíso**	125,0%
65	PROVINCIA	5	**Provincia de Valparaíso**	200,0%
66	COMUNA	5	Valparaíso	-
67	COMUNA	5	Casablanca	-
68	COMUNA	5	Concón	-
69	COMUNA	5	Juan Fernández	-
70	COMUNA	5	Puchuncaví	-
71	COMUNA	5	Quintero	-
72	COMUNA	5	Viña del Mar	-100,0%
73	PROVINCIA	5	**Provincia de Isla de Pascua**	-
74	COMUNA	5	Isla de Pascua	-
75	PROVINCIA	5	**Provincia de Los Andes**	-
76	COMUNA	5	Los Andes	-
77	COMUNA	5	Calle Larga	-
78	COMUNA	5	Rinconada	-
79	COMUNA	5	San Esteban	-
80	PROVINCIA	5	**Provincia de Petorca**	-
81	COMUNA	5	La Ligua	-
82	COMUNA	5	Cabildo	-
83	COMUNA	5	Papudo	-
84	COMUNA	5	Petorca	-
85	COMUNA	5	Zapallar	-
86	PROVINCIA	5	**Provincia de Quillota**	0,0%
87	COMUNA	5	Quillota	-100,0%
88	COMUNA	5	La Calera	-
89	COMUNA	5	Hijuelas	-
90	COMUNA	5	La Cruz	-
91	COMUNA	5	Nogales	-
92	PROVINCIA	5	**Provincia de San Antonio**	0,0%
93	COMUNA	5	San Antonio	-
94	COMUNA	5	Algarrobo	-
95	COMUNA	5	Cartagena	-
96	COMUNA	5	El Quisco	-100,0%
97	COMUNA	5	El Tabo	-
98	COMUNA	5	Santo Domingo	-
99	PROVINCIA	5	**Provincia de San Felipe de Aconcagua**	-
100	COMUNA	5	San Felipe	-
101	COMUNA	5	Catemu	-
102	COMUNA	5	Llaillay	-
103	COMUNA	5	Panquehue	-
104	COMUNA	5	Putaendo	-
105	COMUNA	5	Santa María	-
106	PROVINCIA	5	**Provincia de Marga Marga**	0,0%
107	COMUNA	5	Quilpué	-100,0%
108	COMUNA	5	Villa Alemana	-
109	COMUNA	5	Limache	-
110	COMUNA	5	Olmué	-
111	REGION	6	**Región del Lib. Bernardo O'Higgins**	400,0%
112	PROVINCIA	6	**Provincia de Cachapoal**	300,0%
113	COMUNA	6	Rancagua	0,0%
114	COMUNA	6	Codegua	-
115	COMUNA	6	Coinco	-
116	COMUNA	6	Coltauco	-
117	COMUNA	6	Doñihue	-
118	COMUNA	6	Graneros	-
119	COMUNA	6	Las Cabras	-
120	COMUNA	6	Machalí	-
121	COMUNA	6	Malloa	-
122	COMUNA	6	Mostazal	-
123	COMUNA	6	Olivar	-
124	COMUNA	6	Peumo	-
125	COMUNA	6	Pichidegua	-
126	COMUNA	6	Quinta de Tilcoco	-
127	COMUNA	6	Rengo	-
128	COMUNA	6	Requínoa	-
129	COMUNA	6	San Vicente	-
130	PROVINCIA	6	**Provincia de Cardenal Caro**	-
131	COMUNA	6	Pichilemu	-
132	COMUNA	6	La Estrella	-
133	COMUNA	6	Litueche	-
134	COMUNA	6	Marchigüe	-
135	COMUNA	6	Navidad	-
136	COMUNA	6	Paredones	-
137	PROVINCIA	6	**Provincia de Colchagua**	-
138	COMUNA	6	San Fernando	-
139	COMUNA	6	Chépica	-
140	COMUNA	6	Chimbarongo	-
141	COMUNA	6	Lolol	-
142	COMUNA	6	Nancagua	-
143	COMUNA	6	Palmilla	-
144	COMUNA	6	Peralillo	-
145	COMUNA	6	Placilla	-
146	COMUNA	6	Pumanque	-
147	COMUNA	6	Santa Cruz	-
148	REGION	7	**Región del Maule**	-50,0%
149	PROVINCIA	7	**Provincia de Talca**	-
150	COMUNA	7	Talca	-
151	COMUNA	7	Constitución	-
152	COMUNA	7	Curepto	-
153	COMUNA	7	Empedrado	-
154	COMUNA	7	Maule	-
155	COMUNA	7	Pelarco	-
156	COMUNA	7	Pencahue	-
157	COMUNA	7	Río Claro	-
158	COMUNA	7	San Clemente	-
159	COMUNA	7	San Rafael	-
160	PROVINCIA	7	**Provincia de Cauquenes**	-
161	COMUNA	7	Cauquenes	-
162	COMUNA	7	Chanco	-
163	COMUNA	7	Pelluhue	-
164	PROVINCIA	7	**Provincia de Curicó**	-
165	COMUNA	7	Curicó	-
166	COMUNA	7	Hualañé	-
167	COMUNA	7	Licantén	-
168	COMUNA	7	Molina	-
169	COMUNA	7	Rauco	-
170	COMUNA	7	Romeral	-
171	COMUNA	7	Sagrada Familia	-
172	COMUNA	7	Teno	-
173	COMUNA	7	Vichuquén	-
174	PROVINCIA	7	**Provincia de Linares**	-100,0%
175	COMUNA	7	Linares	-
176	COMUNA	7	Colbún	-
177	COMUNA	7	Longaví	-100,0%
178	COMUNA	7	Parral	-
179	COMUNA	7	Retiro	-
180	COMUNA	7	San Javier	-
181	COMUNA	7	Villa Alegre	-
182	COMUNA	7	Yerbas Buenas	-100,0%
183	REGION	8	**Región del Biobío**	-20,0%
184	PROVINCIA	8	**Provincia de Concepción**	200,0%
185	COMUNA	8	Concepción	-100,0%
186	COMUNA	8	Coronel	-
187	COMUNA	8	Chiguayante	-
188	COMUNA	8	Florida	-
189	COMUNA	8	Hualqui	-
190	COMUNA	8	Lota	-
191	COMUNA	8	Penco	-
192	COMUNA	8	San Pedro de La Paz	-
193	COMUNA	8	Santa Juana	-
194	COMUNA	8	Talcahuano	-
195	COMUNA	8	Tomé	-
196	COMUNA	8	Hualpén	-
197	PROVINCIA	8	**Provincia de Arauco**	-66,7%
198	COMUNA	8	Lebu	-
199	COMUNA	8	Arauco	-
200	COMUNA	8	Cañete	-
201	COMUNA	8	Contulmo	-
202	COMUNA	8	Curanilahue	-100,0%
203	COMUNA	8	Los Álamos	-
204	COMUNA	8	Tirúa	-
205	PROVINCIA	8	**Provincia de Biobío**	-75,0%
206	COMUNA	8	Los Ángeles	-
207	COMUNA	8	Antuco	-
208	COMUNA	8	Cabrero	-
209	COMUNA	8	Laja	-
210	COMUNA	8	Mulchén	-100,0%
211	COMUNA	8	Nacimiento	-100,0%
212	COMUNA	8	Negrete	-
213	COMUNA	8	Quilaco	-
214	COMUNA	8	Quilleco	-
215	COMUNA	8	San Rosendo	-
216	COMUNA	8	Santa Bárbara	-100,0%
217	COMUNA	8	Tucapel	-
218	COMUNA	8	Yumbel	-
219	COMUNA	8	Alto Biobío	-100,0%
220	PROVINCIA	8	**Provincia de Ñuble**	50,0%
221	COMUNA	8	Chillán	-100,0%
222	COMUNA	8	Bulnes	-
223	COMUNA	8	Cobquecura	-
224	COMUNA	8	Coelemu	-
225	COMUNA	8	Coihueco	-
226	COMUNA	8	Chillán Viejo	-
227	COMUNA	8	El Carmen	-
228	COMUNA	8	Ninhue	-
229	COMUNA	8	Ñiquén	-
230	COMUNA	8	Pemuco	-
231	COMUNA	8	Pinto	-
232	COMUNA	8	Portezuelo	-
233	COMUNA	8	Quillón	-
234	COMUNA	8	Quirihue	-100,0%
235	COMUNA	8	Ránquil	-
236	COMUNA	8	San Carlos	-
237	COMUNA	8	San Fabián	-
238	COMUNA	8	San Ignacio	-
239	COMUNA	8	San Nicolás	-
240	COMUNA	8	Treguaco	-
241	COMUNA	8	Yungay	-
242	REGION	9	**Región de La Araucanía**	0,0%
243	PROVINCIA	9	**Provincia de Cautín**	20,0%
244	COMUNA	9	Temuco	-
245	COMUNA	9	Carahue	-
246	COMUNA	9	Cunco	-100,0%
247	COMUNA	9	Curarrehue	-
248	COMUNA	9	Freire	-
249	COMUNA	9	Galvarino	-
250	COMUNA	9	Gorbea	-100,0%
251	COMUNA	9	Lautaro	-
252	COMUNA	9	Loncoche	-
253	COMUNA	9	Melipeuco	-
254	COMUNA	9	Nueva Imperial	-
255	COMUNA	9	Padre Las Casas	0,0%
256	COMUNA	9	Perquenco	-
257	COMUNA	9	Pitrufquén	-
258	COMUNA	9	Pucón	-
259	COMUNA	9	Saavedra	-
260	COMUNA	9	Teodoro Schmidt	-
261	COMUNA	9	Toltén	-
262	COMUNA	9	Vilcún	-
263	COMUNA	9	Villarrica	0,0%
264	COMUNA	9	Cholchol	-
265	PROVINCIA	9	**Provincia de Malleco**	-100,0%
266	COMUNA	9	Angol	-
267	COMUNA	9	Collipulli	-
268	COMUNA	9	Curacautín	-
269	COMUNA	9	Ercilla	-
270	COMUNA	9	Lonquimay	-
271	COMUNA	9	Los Sauces	-
272	COMUNA	9	Lumaco	-
273	COMUNA	9	Purén	-
274	COMUNA	9	Renaico	-
275	COMUNA	9	Traiguén	-100,0%
276	COMUNA	9	Victoria	-
277	REGION	14	**Región de Los Ríos**	-75,0%
278	PROVINCIA	14	**Provincia de Valdivia**	-75,0%
279	COMUNA	14	Valdivia	-33,3%
280	COMUNA	14	Corral	-
281	COMUNA	14	Mariquina	-
282	COMUNA	14	Paillaco	-100,0%
283	COMUNA	14	Panguipulli	-100,0%
284	COMUNA	14	Lanco	-100,0%
285	COMUNA	14	Los Lagos	-100,0%
286	COMUNA	14	Máfil	-
287	PROVINCIA	14	**Provincia de Ranco**	-
288	COMUNA	14	Futrono	-
289	COMUNA	14	La Unión	-
290	COMUNA	14	Lago Ranco	-
291	COMUNA	14	Río Bueno	-
292	REGION	10	**Región de Los Lagos**	28,6%
293	PROVINCIA	10	**Provincia de Llanquihue**	200,0%
294	COMUNA	10	Puerto Montt	100,0%
295	COMUNA	10	Calbuco	-100,0%
296	COMUNA	10	Cochamó	-
297	COMUNA	10	Fresia	-
298	COMUNA	10	Frutillar	-
299	COMUNA	10	Los Muermos	-
300	COMUNA	10	Llanquihue	-
301	COMUNA	10	Maullín	-
302	COMUNA	10	Puerto Varas	-
303	PROVINCIA	10	**Provincia de Chiloé**	-33,3%
304	COMUNA	10	Castro	100,0%
305	COMUNA	10	Ancud	-
306	COMUNA	10	Chonchi	-
307	COMUNA	10	Curaco de Vélez	-
308	COMUNA	10	Dalcahue	-
309	COMUNA	10	Puqueldón	-
310	COMUNA	10	Queilén	-
311	COMUNA	10	Quellón	-100,0%
312	COMUNA	10	Quemchi	-
313	COMUNA	10	Quinchao	-
314	PROVINCIA	10	**Provincia de Osorno**	-
315	COMUNA	10	Osorno	-
316	COMUNA	10	Puerto Octay	-
317	COMUNA	10	Purranque	-
318	COMUNA	10	Puyehue	-
319	COMUNA	10	Río Negro	-
320	COMUNA	10	San Juan de la Costa	-
321	COMUNA	10	San Pablo	-
322	PROVINCIA	10	**Provincia de Palena**	-100,0%
323	COMUNA	10	Chaitén	-100,0%
324	COMUNA	10	Futaleufú	-
325	COMUNA	10	Hualaihué	-100,0%
326	COMUNA	10	Palena	-
327	REGION	11	**Región de Aysén**	-
328	PROVINCIA	11	**Provincia de Coyhaique**	-
329	COMUNA	11	Coyhaique	-
330	COMUNA	11	Lago Verde	-
331	PROVINCIA	11	**Provincia de Aysén**	-
332	COMUNA	11	Aysén	-
333	COMUNA	11	Cisnes	-
334	COMUNA	11	Guaitecas	-
335	PROVINCIA	11	**Provincia de Capitán Prat**	-
336	COMUNA	11	Cochrane	-
337	COMUNA	11	O'Higgins	-
338	COMUNA	11	Tortel	-
339	PROVINCIA	11	**Provincia de General Carrera**	-
340	COMUNA	11	Chile Chico	-
341	COMUNA	11	Río Ibáñez	-
342	REGION	12	**Región de Magallanes**	-
343	PROVINCIA	12	**Provincia de Magallanes**	-
344	COMUNA	12	Punta Arenas	-
345	COMUNA	12	Laguna Blanca	-
346	COMUNA	12	Río Verde	-
347	COMUNA	12	San Gregorio	-
348	PROVINCIA	12	**Provincia de Antártica Chilena**	-
349	COMUNA	12	Cabo de Hornos	-
350	COMUNA	12	Antártica	-
351	PROVINCIA	12	**Provincia de Tierra del Fuego**	-
352	COMUNA	12	Porvenir	-
353	COMUNA	12	Primavera	-
354	COMUNA	12	Timaukel	-
355	PROVINCIA	12	**Provincia de Última Esperanza**	-
356	COMUNA	12	Natales	-
357	COMUNA	12	Torres del Paine	-
358	REGION	13	**Región Metropolitana**	-35,7%
359	PROVINCIA	13	**Provincia de Santiago**	-44,4%
360	COMUNA	13	Santiago	-
361	COMUNA	13	Cerrillos	-
362	COMUNA	13	Cerro Navia	-100,0%
363	COMUNA	13	Conchalí	-100,0%
364	COMUNA	13	El Bosque	-
365	COMUNA	13	Estación Central	-
366	COMUNA	13	Huechuraba	-
367	COMUNA	13	Independencia	-
368	COMUNA	13	La Cisterna	-
369	COMUNA	13	La Florida	-100,0%
370	COMUNA	13	La Granja	-100,0%
371	COMUNA	13	La Pintana	-100,0%
372	COMUNA	13	La Reina	-
373	COMUNA	13	Las Condes	-
374	COMUNA	13	Lo Barnechea	-
375	COMUNA	13	Lo Espejo	0,0%
376	COMUNA	13	Lo Prado	-100,0%
377	COMUNA	13	Macul	-
378	COMUNA	13	Maipú	0,0%
379	COMUNA	13	Ñuñoa	-100,0%
380	COMUNA	13	Pedro Aguirre Cerda	-
381	COMUNA	13	Peñalolén	0,0%
382	COMUNA	13	Providencia	-
383	COMUNA	13	Pudahuel	-
384	COMUNA	13	Quilicura	-
385	COMUNA	13	Quinta Normal	-100,0%
386	COMUNA	13	Recoleta	-
387	COMUNA	13	Renca	-
388	COMUNA	13	San Joaquín	-
389	COMUNA	13	San Miguel	-
390	COMUNA	13	San Ramón	-
391	COMUNA	13	Vitacura	-
392	PROVINCIA	13	**Provincia de Cordillera**	-50,0%
393	COMUNA	13	Puente Alto	-33,3%
394	COMUNA	13	Pirque	-
395	COMUNA	13	San José de Maipo	-100,0%
396	PROVINCIA	13	**Provincia de Chacabuco**	-66,7%
397	COMUNA	13	Colina	-66,7%
398	COMUNA	13	Lampa	-
399	COMUNA	13	Tiltil	-
400	PROVINCIA	13	**Provincia de Maipo**	-
401	COMUNA	13	San Bernardo	-
402	COMUNA	13	Buin	-
403	COMUNA	13	Calera de Tango	-
404	COMUNA	13	Paine	-
405	PROVINCIA	13	**Provincia de Melipilla**	0,0%
406	COMUNA	13	Melipilla	-33,3%
407	COMUNA	13	Alhué	-
408	COMUNA	13	Curacaví	-
409	COMUNA	13	María Pinto	-
410	COMUNA	13	San Pedro	-
411	PROVINCIA	13	**Provincia de Talagante**	-
412	COMUNA	13	Talagante	-
413	COMUNA	13	El Monte	-
414	COMUNA	13	Isla de Maipo	-
415	COMUNA	13	Padre Hurtado	-
416	COMUNA	13	Peñaflor	-
417	-	-	**No especifica**	-

FRECUENCIA DE PERSONAS APREHENDIDAS POR DELITOS DE HOMICIDIOS
SEGÚN UNIDAD TERRITORIAL

ORDEN	UN_ADMIN	REGION	UNIDAD TERRITORIAL	tr1_01	tr2_01	tr3_01	tr4_01	tr1_02	tr2_02	tr3_02	tr4_02	tr1_03	tr2_03	tr3_03	tr4_03	tr1_04	tr2_04	tr3_04	tr4_04	tr1_05	tr2_05	tr3_05	tr4_05	tr1_06	tr2_06	tr3_06	tr4_06	tr1_07	tr2_07	tr3_07	tr4_07	tr1_08	tr2_08	tr3_08	tr4_08	tr1_09	tr2_09	tr3_09	tr4_09	tr1_10	tr2_10	tr3_10	tr4_10	tr1_11	tr2_11	tr3_11	tr4_11	tr1_12	tr2_12	tr3_12	tr4_12	tr1_13	tr2_13	tr3_13	tr4_13	tr1_14	tr2_14	tr3_14	tr4_14	tr1_15	tr2_15	tr3_15	tr4_15	tr1_16	tr2_16	tr3_16	tr4_16	tr1_17	tr2_17	Variación igual trimestre
1	REGION	99	PAÍS	257	180	228	218	200	149	187	177	162	163	131	136	83	87	140	106	129	104	79	61	76	87	106	69	61	73	81	81	89	89	79	113	108	89	113	113	106	89	70	85	95	74	92	110	94	149	98	91	89	83	73	97	100	84	69	72	82	69	66	60	73	39	64	100	54	78	100,0%

ORDEN	UN_ADMIN	REGION	UNIDAD TERRITORIAL
2	REGION	15	Región de Arica y Parinacota
3	PROVINCIA	15	Provincia de Arica
4	COMUNA	15	Arica
5	COMUNA	15	Camarones
6	PROVINCIA	15	Provincia de Parinacota
7	COMUNA	15	Putre
8	COMUNA	15	General Lagos
9	REGION	1	Región de Tarapacá
10	PROVINCIA	1	Provincia de Iquique
11	COMUNA	1	Iquique
12	COMUNA	1	Alto Hospicio
13	PROVINCIA	1	Provincia de Tamarugal
14	COMUNA	1	Camiña
15	COMUNA	1	Colchane
16	COMUNA	1	Huara
17	COMUNA	1	Pica
18	COMUNA	1	Pozo Almonte
19	REGION	2	Región de Antofagasta
20	PROVINCIA	2	Provincia de Antofagasta
21	COMUNA	2	Antofagasta
22	COMUNA	2	Mejillones
23	COMUNA	2	Sierra Gorda
24	COMUNA	2	Taltal
25	PROVINCIA	2	Provincia de El Loa
26	COMUNA	2	Calama
27	COMUNA	2	Ollagüe
28	COMUNA	2	San Pedro de Atacama
29	PROVINCIA	2	Provincia de Tocopilla
30	COMUNA	2	Tocopilla
31	COMUNA	2	María Elena
32	REGION	3	Región de Atacama
33	PROVINCIA	3	Provincia de Copiapó
34	COMUNA	3	Copiapó
35	COMUNA	3	Caldera
36	COMUNA	3	Tierra Amarilla
37	PROVINCIA	3	Provincia de Chañaral
38	COMUNA	3	Chañaral
39	COMUNA	3	Diego de Almagro
40	PROVINCIA	3	Provincia de Huasco
41	COMUNA	3	Vallenar
42	COMUNA	3	Alto del Carmen
43	COMUNA	3	Freirina
44	COMUNA	3	Huasco
45	REGION	4	Región de Coquimbo
46	PROVINCIA	4	Provincia de Elqui
47	COMUNA	4	La Serena
48	COMUNA	4	Coquimbo
49	COMUNA	4	Andacollo
50	COMUNA	4	La Higuera
51	COMUNA	4	Paiguano
52	COMUNA	4	Vicuña
53	PROVINCIA	4	Provincia de Choapa
54	COMUNA	4	Illapel
55	COMUNA	4	Canela
56	COMUNA	4	Los Vilos
57	COMUNA	4	Salamanca
58	PROVINCIA	4	Provincia de Limarí
59	COMUNA	4	Ovalle
60	COMUNA	4	Combarbalá
61	COMUNA	4	Monte Patria
62	COMUNA	4	Punitaqui
63	COMUNA	4	Río Hurtado
64	REGION	5	Región de Valparaíso
65	PROVINCIA	5	Provincia de Valparaíso
66	COMUNA	5	Valparaíso
67	COMUNA	5	Casablanca
68	COMUNA	5	Concón
69	COMUNA	5	Juan Fernández
70	COMUNA	5	Puchuncaví
71	COMUNA	5	Quintero
72	COMUNA	5	Viña del Mar
73	PROVINCIA	5	Provincia de Isla de Pascua
74	COMUNA	5	Isla de Pascua
75	PROVINCIA	5	Provincia de Los Andes
76	COMUNA	5	Los Andes
77	COMUNA	5	Calle Larga
78	COMUNA	5	Rinconada
79	COMUNA	5	San Esteban
80	PROVINCIA	5	Provincia de Petorca
81	COMUNA	5	La Ligua
82	COMUNA	5	Cabildo
83	COMUNA	5	Papudo
84	COMUNA	5	Petorca
85	COMUNA	5	Zapallar
86	PROVINCIA	5	Provincia de Quillota
87	COMUNA	5	Quillota
88	COMUNA	5	La Calera
89	COMUNA	5	Hijuelas
90	COMUNA	5	La Cruz
91	COMUNA	5	Nogales
92	PROVINCIA	5	Provincia de San Antonio
93	COMUNA	5	San Antonio
94	COMUNA	5	Algarrobo
95	COMUNA	5	Cartagena
96	COMUNA	5	El Quisco
97	COMUNA	5	El Tabo
98	COMUNA	5	Santo Domingo
99	PROVINCIA	5	Provincia de San Felipe de Aconcagua
100	COMUNA	5	San Felipe
101	COMUNA	5	Catemu
102	COMUNA	5	Llaillay
103	COMUNA	5	Panquehue
104	COMUNA	5	Putaendo
105	COMUNA	5	Santa María
106	PROVINCIA	5	Provincia de Marga Marga
107	COMUNA	5	Quilpué
108	COMUNA	5	Villa Alemana
109	COMUNA	5	Limache
110	COMUNA	5	Olmué
111	REGION	6	Región del Lib. Bernardo O'Higgins
112	PROVINCIA	6	Provincia de Cachapoal
113	COMUNA	6	Rancagua
114	COMUNA	6	Codegua
115	COMUNA	6	Coinco
116	COMUNA	6	Coltauco
117	COMUNA	6	Doñihue
118	COMUNA	6	Graneros
119	COMUNA	6	Las Cabras
120	COMUNA	6	Machalí
121	COMUNA	6	Malloa
122	COMUNA	6	Mostazal
123	COMUNA	6	Olivar
124	COMUNA	6	Peumo
125	COMUNA	6	Pichidegua
126	COMUNA	6	Quinta de Tilcoco
127	COMUNA	6	Rengo
128	COMUNA	6	Requínoa
129	COMUNA	6	San Vicente
130	PROVINCIA	6	Provincia de Cardenal Caro
131	COMUNA	6	Pichilemu
132	COMUNA	6	La Estrella
133	COMUNA	6	Litueche
134	COMUNA	6	Marchigüe
135	COMUNA	6	Navidad
136	COMUNA	6	Paredones
137	PROVINCIA	6	Provincia de Colchagua
138	COMUNA	6	San Fernando
139	COMUNA	6	Chépica
140	COMUNA	6	Chimbarongo
141	COMUNA	6	Lolol
142	COMUNA	6	Nancagua
143	COMUNA	6	Palmilla
144	COMUNA	6	Peralillo
145	COMUNA	6	Placilla
146	COMUNA	6	Pumanque
147	COMUNA	6	Santa Cruz
148	REGION	7	Región del Maule
149	PROVINCIA	7	Provincia de Talca
150	COMUNA	7	Talca
151	COMUNA	7	Constitución
152	COMUNA	7	Curepto
153	COMUNA	7	Empedrado
154	COMUNA	7	Maule
155	COMUNA	7	Pelarco
156	COMUNA	7	Pencahue
157	COMUNA	7	Río Claro
158	COMUNA	7	San Clemente
159	COMUNA	7	San Rafael
160	PROVINCIA	7	Provincia de Cauquenes
161	COMUNA	7	Cauquenes
162	COMUNA	7	Chanco
163	COMUNA	7	Pelluhue
164	PROVINCIA	7	Provincia de Curicó
165	COMUNA	7	Curicó
166	COMUNA	7	Hualañé
167	COMUNA	7	Licantén
168	COMUNA	7	Molina
169	COMUNA	7	Rauco
170	COMUNA	7	Romeral
171	COMUNA	7	Sagrada Familia
172	COMUNA	7	Teno
173	COMUNA	7	Vichuquén
174	PROVINCIA	7	Provincia de Linares
175	COMUNA	7	Linares
176	COMUNA	7	Colbún
177	COMUNA	7	Longaví
178	COMUNA	7	Parral
179	COMUNA	7	Retiro
180	COMUNA	7	San Javier
181	COMUNA	7	Villa Alegre
182	COMUNA	7	Yerbas Buenas
183	REGION	8	Región del Biobío
184	PROVINCIA	8	Provincia de Concepción
185	COMUNA	8	Concepción
186	COMUNA	8	Coronel
187	COMUNA	8	Chiguayante
188	COMUNA	8	Florida
189	COMUNA	8	Hualqui
190	COMUNA	8	Lota
191	COMUNA	8	Penco
192	COMUNA	8	San Pedro de La Paz
193	COMUNA	8	Santa Juana
194	COMUNA	8	Talcahuano
195	COMUNA	8	Tomé
196	COMUNA	8	Hualpén
197	PROVINCIA	8	Provincia de Arauco
198	COMUNA	8	Lebu
199	COMUNA	8	Arauco
200	COMUNA	8	Cañete
201	COMUNA	8	Contulmo
202	COMUNA	8	Curanilahue
203	COMUNA	8	Los Álamos
204	COMUNA	8	Tirúa
205	PROVINCIA	8	Provincia de Biobío
206	COMUNA	8	Los Ángeles
207	COMUNA	8	Antuco
208	COMUNA	8	Cabrero
209	COMUNA	8	Laja
210	COMUNA	8	Mulchén
211	COMUNA	8	Nacimiento
212	COMUNA	8	Negrete
213	COMUNA	8	Quilaco
214	COMUNA	8	Quilleco
215	COMUNA	8	San Rosendo
216	COMUNA	8	Santa Bárbara
217	COMUNA	8	Tucapel
218	COMUNA	8	Yumbel
219	COMUNA	8	Alto Biobío
220	PROVINCIA	8	Provincia de Ñuble
221	COMUNA	8	Chillán
222	COMUNA	8	Bulnes
223	COMUNA	8	Cobquecura
224	COMUNA	8	Coelemu
225	COMUNA	8	Coihueco
226	COMUNA	8	Chillán Viejo
227	COMUNA	8	El Carmen
228	COMUNA	8	Ninhue
229	COMUNA	8	Ñiquén
230	COMUNA	8	Pemuco
231	COMUNA	8	Pinto
232	COMUNA	8	Portezuelo
233	COMUNA	8	Quillón
234	COMUNA	8	Quirihue
235	COMUNA	8	Ránquil
236	COMUNA	8	San Carlos
237	COMUNA	8	San Fabián
238	COMUNA	8	San Ignacio
239	COMUNA	8	San Nicolás
240	COMUNA	8	Treguaco
241	COMUNA	8	Yungay
242	REGION	9	Región de La Araucanía
243	PROVINCIA	9	Provincia de Cautín
244	COMUNA	9	Temuco
245	COMUNA	9	Carahue
246	COMUNA	9	Cunco
247	COMUNA	9	Curarrehue
248	COMUNA	9	Freire
249	COMUNA	9	Galvarino
250	COMUNA	9	Gorbea
251	COMUNA	9	Lautaro
252	COMUNA	9	Loncoche
253	COMUNA	9	Melipeuco
254	COMUNA	9	Nueva Imperial
255	COMUNA	9	Padre Las Casas
256	COMUNA	9	Perquenco
257	COMUNA	9	Pitrufquén
258	COMUNA	9	Pucón
259	COMUNA	9	Saavedra
260	COMUNA	9	Teodoro Schmidt
261	COMUNA	9	Toltén
262	COMUNA	9	Vilcún
263	COMUNA	9	Villarrica
264	COMUNA	9	Cholchol
265	PROVINCIA	9	Provincia de Malleco
266	COMUNA	9	Angol
267	COMUNA	9	Collipulli
268	COMUNA	9	Curacautín
269	COMUNA	9	Ercilla
270	COMUNA	9	Lonquimay
271	COMUNA	9	Los Sauces
272	COMUNA	9	Lumaco
273	COMUNA	9	Purén
274	COMUNA	9	Renaico
275	COMUNA	9	Traiguén
276	COMUNA	9	Victoria
277	REGION	14	Región de Los Ríos
278	PROVINCIA	14	Provincia de Valdivia
279	COMUNA	14	Valdivia
280	COMUNA	14	Corral
281	COMUNA	14	Mariquina
282	COMUNA	14	Paillaco
283	COMUNA	14	Panguipulli
284	COMUNA	14	Lanco
285	COMUNA	14	Los Lagos
286	COMUNA	14	Máfil
287	PROVINCIA	14	Provincia de Ranco
288	COMUNA	14	Futrono
289	COMUNA	14	La Unión
290	COMUNA	14	Lago Ranco
291	COMUNA	14	Río Bueno
292	REGION	10	Región de Los Lagos
293	PROVINCIA	10	Provincia de Llanquihue
294	COMUNA	10	Puerto Montt
295	COMUNA	10	Calbuco
296	COMUNA	10	Cochamó
297	COMUNA	10	Fresia
298	COMUNA	10	Frutillar
299	COMUNA	10	Los Muermos
300	COMUNA	10	Llanquihue
301	COMUNA	10	Maullín
302	COMUNA	10	Puerto Varas
303	PROVINCIA	10	Provincia de Chiloé
304	COMUNA	10	Castro
305	COMUNA	10	Ancud
306	COMUNA	10	Chonchi
307	COMUNA	10	Curaco de Vélez
308	COMUNA	10	Dalcahue
309	COMUNA	10	Puqueldón
310	COMUNA	10	Queilén
311	COMUNA	10	Quellón
312	COMUNA	10	Quemchi
313	COMUNA	10	Quinchao
314	PROVINCIA	10	Provincia de Osorno
315	COMUNA	10	Osorno
316	COMUNA	10	Puerto Octay
317	COMUNA	10	Purranque
318	COMUNA	10	Puyehue
319	COMUNA	10	Río Negro
320	COMUNA	10	San Juan de la Costa
321	COMUNA	10	San Pablo
322	PROVINCIA	10	Provincia de Palena
323	COMUNA	10	Chaitén
324	COMUNA	10	Futaleufú
325	COMUNA	10	Hualaihué
326	COMUNA	10	Palena
327	REGION	11	Región de Aysén
328	PROVINCIA	11	Provincia de Coyhaique
329	COMUNA	11	Coyhaique
330	COMUNA	11	Lago Verde
331	PROVINCIA	11	Provincia de Aysén
332	COMUNA	11	Aysén
333	COMUNA	11	Cisnes
334	COMUNA	11	Guaitecas
335	PROVINCIA	11	Provincia de Capitán Prat
336	COMUNA	11	Cochrane
337	COMUNA	11	O'Higgins
338	COMUNA	11	Tortel
339	PROVINCIA	11	Provincia de General Carrera
340	COMUNA	11	Chile Chico
341	COMUNA	11	Río Ibáñez
342	REGION	12	Región de Magallanes
343	PROVINCIA	12	Provincia de Magallanes
344	COMUNA	12	Punta Arenas
345	COMUNA	12	Laguna Blanca
346	COMUNA	12	Río Verde
347	COMUNA	12	San Gregorio
348	PROVINCIA	12	Provincia de Antártica Chilena
349	COMUNA	12	Cabo de Hornos
350	COMUNA	12	Antártica
351	PROVINCIA	12	Provincia de Tierra del Fuego
352	COMUNA	12	Porvenir
353	COMUNA	12	Primavera
354	COMUNA	12	Timaukel
355	PROVINCIA	12	Provincia de Última Esperanza
356	COMUNA	12	Natales
357	COMUNA	12	Torres del Paine
358	REGION	13	Región Metropolitana
359	PROVINCIA	13	Provincia de Santiago
360	COMUNA	13	Santiago
361	COMUNA	13	Cerrillos
362	COMUNA	13	Cerro Navia
363	COMUNA	13	Conchalí
364	COMUNA	13	El Bosque
365	COMUNA	13	Estación Central
366	COMUNA	13	Huechuraba
367	COMUNA	13	Independencia
368	COMUNA	13	La Cisterna
369	COMUNA	13	La Florida
370	COMUNA	13	La Granja
371	COMUNA	13	La Pintana
372	COMUNA	13	La Reina
373	COMUNA	13	Las Condes
374	COMUNA	13	Lo Barnechea
375	COMUNA	13	Lo Espejo
376	COMUNA	13	Lo Prado
377	COMUNA	13	Macul
378	COMUNA	13	Maipú
379	COMUNA	13	Ñuñoa
380	COMUNA	13	Pedro Aguirre Cerda
381	COMUNA	13	Peñalolén
382	COMUNA	13	Providencia
383	COMUNA	13	Pudahuel
384	COMUNA	13	Quilicura
385	COMUNA	13	Quinta Normal
386	COMUNA	13	Recoleta
387	COMUNA	13	Renca
388	COMUNA	13	San Joaquín
389	COMUNA	13	San Miguel
390	COMUNA	13	San Ramón
391	COMUNA	13	Vitacura
392	PROVINCIA	13	Provincia de Cordillera
393	COMUNA	13	Puente Alto
394	COMUNA	13	Pirque
395	COMUNA	13	San José de Maipo
396	PROVINCIA	13	Provincia de Chacabuco
397	COMUNA	13	Colina
398	COMUNA	13	Lampa
399	COMUNA	13	Tiltil
400	PROVINCIA	13	Provincia de Maipo
401	COMUNA	13	San Bernardo
402	COMUNA	13	Buin
403	COMUNA	13	Calera de Tango
404	COMUNA	13	Paine
405	PROVINCIA	13	Provincia de Melipilla
406	COMUNA	13	Melipilla
407	COMUNA	13	Alhué
408	COMUNA	13	Curacaví
409	COMUNA	13	María Pinto
410	COMUNA	13	San Pedro
411	PROVINCIA	13	Provincia de Talagante
412	COMUNA	13	Talagante
413	COMUNA	13	El Monte
414	COMUNA	13	Isla de Maipo
415	COMUNA	13	Padre Hurtado
416	COMUNA	13	Peñaflor
417	-	-	No especifica

FRECUENCIA DE PERSONAS APREHENDIDAS POR DELITOS DE ROBOS CON VIOLENCIA O INTIMIDACIÓN
SEGÚN UNIDAD TERRITORIAL

ORDEN	UN_ADMIN	REGION	UNIDAD TERRITORIAL	Variación igual trimestre
1	REGION	99	**PAÍS**	-4,5%
2	REGION	15	**Región de Arica y Parinacota**	-16,4%
3	PROVINCIA	15	**Provincia de Arica**	-19,7%
4	COMUNA	15	Arica	-19,7%
5	COMUNA	15	Camarones	-
6	PROVINCIA	15	**Provincia de Parinacota**	-
7	COMUNA	15	Putre	-
8	COMUNA	15	General Lagos	-
9	REGION	1	**Región de Tarapacá**	-38,3%
10	PROVINCIA	1	**Provincia de Iquique**	-40,2%
11	COMUNA	1	Iquique	-56,8%
12	COMUNA	1	Alto Hospicio	3,6%
13	PROVINCIA	1	**Provincia de Tamarugal**	0,0%
14	COMUNA	1	Camiña	-
15	COMUNA	1	Colchane	-
16	COMUNA	1	Huara	-
17	COMUNA	1	Pica	-
18	COMUNA	1	Pozo Almonte	-60,0%
19	REGION	2	**Región de Antofagasta**	-23,4%
20	PROVINCIA	2	**Provincia de Antofagasta**	-13,5%
21	COMUNA	2	Antofagasta	-8,7%
22	COMUNA	2	Mejillones	-100,0%
23	COMUNA	2	Sierra Gorda	-
24	COMUNA	2	Taltal	-
25	PROVINCIA	2	**Provincia de El Loa**	-42,2%
26	COMUNA	2	Calama	-42,2%
27	COMUNA	2	Ollagüe	-
28	COMUNA	2	San Pedro de Atacama	-
29	PROVINCIA	2	**Provincia de Tocopilla**	0,0%
30	COMUNA	2	Tocopilla	200,0%
31	COMUNA	2	María Elena	-50,0%
32	REGION	3	**Región de Atacama**	-26,5%
33	PROVINCIA	3	**Provincia de Copiapó**	-10,2%
34	COMUNA	3	Copiapó	24,2%
35	COMUNA	3	Caldera	-86,7%
36	COMUNA	3	Tierra Amarilla	0,0%
37	PROVINCIA	3	**Provincia de Chañaral**	-66,7%
38	COMUNA	3	Chañaral	-100,0%
39	COMUNA	3	Diego de Almagro	100,0%
40	PROVINCIA	3	**Provincia de Huasco**	-40,9%
41	COMUNA	3	Vallenar	-54,5%
42	COMUNA	3	Alto del Carmen	-
43	COMUNA	3	Freirina	-
44	COMUNA	3	Huasco	-
45	REGION	4	**Región de Coquimbo**	-13,0%
46	PROVINCIA	4	**Provincia de Elqui**	-16,7%
47	COMUNA	4	La Serena	63,6%
48	COMUNA	4	Coquimbo	-39,5%
49	COMUNA	4	Andacollo	-
50	COMUNA	4	La Higuera	-
51	COMUNA	4	Paiguano	-
52	COMUNA	4	Vicuña	-40,0%
53	PROVINCIA	4	**Provincia de Choapa**	100,0%
54	COMUNA	4	Illapel	-
55	COMUNA	4	Canela	-
56	COMUNA	4	Los Vilos	-100,0%
57	COMUNA	4	Salamanca	300,0%
58	PROVINCIA	4	**Provincia de Limarí**	-15,4%
59	COMUNA	4	Ovalle	-23,1%
60	COMUNA	4	Combarbalá	-
61	COMUNA	4	Monte Patria	-
62	COMUNA	4	Punitaqui	-
63	COMUNA	4	Río Hurtado	-
64	REGION	5	**Región de Valparaíso**	13,8%
65	PROVINCIA	5	**Provincia de Valparaíso**	-4,9%
66	COMUNA	5	Valparaíso	-22,1%
67	COMUNA	5	Casablanca	-
68	COMUNA	5	Concón	166,7%
69	COMUNA	5	Juan Fernández	-
70	COMUNA	5	Puchuncaví	300,0%
71	COMUNA	5	Quintero	14,3%
72	COMUNA	5	Viña del Mar	-5,7%
73	PROVINCIA	5	**Provincia de Isla de Pascua**	-
74	COMUNA	5	Isla de Pascua	-
75	PROVINCIA	5	**Provincia de Los Andes**	-50,0%
76	COMUNA	5	Los Andes	-85,7%
77	COMUNA	5	Calle Larga	-
78	COMUNA	5	Rinconada	-
79	COMUNA	5	San Esteban	-100,0%
80	PROVINCIA	5	**Provincia de Petorca**	100,0%
81	COMUNA	5	La Ligua	-
82	COMUNA	5	Cabildo	-100,0%
83	COMUNA	5	Papudo	-
84	COMUNA	5	Petorca	-
85	COMUNA	5	Zapallar	-
86	PROVINCIA	5	**Provincia de Quillota**	55,6%
87	COMUNA	5	Quillota	140,0%
88	COMUNA	5	La Calera	-40,0%
89	COMUNA	5	Hijuelas	-
90	COMUNA	5	La Cruz	-100,0%
91	COMUNA	5	Nogales	-
92	PROVINCIA	5	**Provincia de San Antonio**	14,3%
93	COMUNA	5	San Antonio	13,3%
94	COMUNA	5	Algarrobo	-50,0%
95	COMUNA	5	Cartagena	40,0%
96	COMUNA	5	El Quisco	-100,0%
97	COMUNA	5	El Tabo	40,0%
98	COMUNA	5	Santo Domingo	-
99	PROVINCIA	5	**Provincia de San Felipe de Aconcagua**	115,4%
100	COMUNA	5	San Felipe	142,9%
101	COMUNA	5	Catemu	-100,0%
102	COMUNA	5	Llaillay	600,0%
103	COMUNA	5	Panquehue	-
104	COMUNA	5	Putaendo	0,0%
105	COMUNA	5	Santa María	-
106	PROVINCIA	5	**Provincia de Marga Marga**	32,0%
107	COMUNA	5	Quilpué	27,3%
108	COMUNA	5	Villa Alemana	44,4%
109	COMUNA	5	Limache	500,0%
110	COMUNA	5	Olmué	-100,0%
111	REGION	6	**Región del Lib. Bernardo O'Higgins**	9,6%
112	PROVINCIA	6	**Provincia de Cachapoal**	-9,8%
113	COMUNA	6	Rancagua	-42,6%
114	COMUNA	6	Codegua	-
115	COMUNA	6	Coinco	-
116	COMUNA	6	Coltauco	-
117	COMUNA	6	Doñihue	-
118	COMUNA	6	Graneros	142,9%
119	COMUNA	6	Las Cabras	-100,0%
120	COMUNA	6	Machalí	-100,0%
121	COMUNA	6	Malloa	-
122	COMUNA	6	Mostazal	200,0%
123	COMUNA	6	Olivar	-
124	COMUNA	6	Peumo	100,0%
125	COMUNA	6	Pichidegua	-100,0%
126	COMUNA	6	Quinta de Tilcoco	-100,0%
127	COMUNA	6	Rengo	16,7%
128	COMUNA	6	Requínoa	60,0%
129	COMUNA	6	San Vicente	200,0%
130	PROVINCIA	6	**Provincia de Cardenal Caro**	-
131	COMUNA	6	Pichilemu	-
132	COMUNA	6	La Estrella	-
133	COMUNA	6	Litueche	-
134	COMUNA	6	Marchigüe	-
135	COMUNA	6	Navidad	-
136	COMUNA	6	Paredones	-
137	PROVINCIA	6	**Provincia de Colchagua**	116,7%
138	COMUNA	6	San Fernando	57,1%
139	COMUNA	6	Chépica	-
140	COMUNA	6	Chimbarongo	150,0%
141	COMUNA	6	Lolol	-100,0%
142	COMUNA	6	Nancagua	-
143	COMUNA	6	Palmilla	-
144	COMUNA	6	Peralillo	300,0%
145	COMUNA	6	Placilla	-
146	COMUNA	6	Pumanque	-
147	COMUNA	6	Santa Cruz	300,0%
148	REGION	7	**Región del Maule**	88,9%
149	PROVINCIA	7	**Provincia de Talca**	105,0%
150	COMUNA	7	Talca	73,7%
151	COMUNA	7	Constitución	300,0%
152	COMUNA	7	Curepto	-
153	COMUNA	7	Empedrado	-
154	COMUNA	7	Maule	-
155	COMUNA	7	Pelarco	-
156	COMUNA	7	Pencahue	-
157	COMUNA	7	Río Claro	-
158	COMUNA	7	San Clemente	-
159	COMUNA	7	San Rafael	-
160	PROVINCIA	7	**Provincia de Cauquenes**	-100,0%
161	COMUNA	7	Cauquenes	-100,0%
162	COMUNA	7	Chanco	-100,0%
163	COMUNA	7	Pelluhue	-
164	PROVINCIA	7	**Provincia de Curicó**	163,6%
165	COMUNA	7	Curicó	180,0%
166	COMUNA	7	Hualañé	-
167	COMUNA	7	Licantén	-
168	COMUNA	7	Molina	60,0%
169	COMUNA	7	Rauco	-
170	COMUNA	7	Romeral	-
171	COMUNA	7	Sagrada Familia	-
172	COMUNA	7	Teno	-100,0%
173	COMUNA	7	Vichuquén	-
174	PROVINCIA	7	**Provincia de Linares**	66,7%
175	COMUNA	7	Linares	0,0%
176	COMUNA	7	Colbún	200,0%
177	COMUNA	7	Longaví	0,0%
178	COMUNA	7	Parral	-
179	COMUNA	7	Retiro	-
180	COMUNA	7	San Javier	-
181	COMUNA	7	Villa Alegre	-
182	COMUNA	7	Yerbas Buenas	-
183	REGION	8	**Región del Biobío**	6,4%
184	PROVINCIA	8	**Provincia de Concepción**	15,6%
185	COMUNA	8	Concepción	79,3%
186	COMUNA	8	Coronel	-28,6%
187	COMUNA	8	Chiguayante	27,3%
188	COMUNA	8	Florida	-
189	COMUNA	8	Hualqui	-
190	COMUNA	8	Lota	-33,3%
191	COMUNA	8	Penco	-66,7%
192	COMUNA	8	San Pedro de La Paz	-21,1%
193	COMUNA	8	Santa Juana	-100,0%
194	COMUNA	8	Talcahuano	16,7%
195	COMUNA	8	Tomé	-33,3%
196	COMUNA	8	Hualpén	100,0%
197	PROVINCIA	8	**Provincia de Arauco**	0,0%
198	COMUNA	8	Lebu	-
199	COMUNA	8	Arauco	0,0%
200	COMUNA	8	Cañete	-
201	COMUNA	8	Contulmo	-
202	COMUNA	8	Curanilahue	-33,3%
203	COMUNA	8	Los Álamos	-50,0%
204	COMUNA	8	Tirúa	-
205	PROVINCIA	8	**Provincia de Biobío**	15,0%
206	COMUNA	8	Los Ángeles	116,7%
207	COMUNA	8	Antuco	-
208	COMUNA	8	Cabrero	-100,0%
209	COMUNA	8	Laja	-66,7%
210	COMUNA	8	Mulchén	-100,0%
211	COMUNA	8	Nacimiento	0,0%
212	COMUNA	8	Negrete	-
213	COMUNA	8	Quilaco	-
214	COMUNA	8	Quilleco	-
215	COMUNA	8	San Rosendo	-
216	COMUNA	8	Santa Bárbara	-100,0%
217	COMUNA	8	Tucapel	-
218	COMUNA	8	Yumbel	-
219	COMUNA	8	Alto Biobío	-
220	PROVINCIA	8	**Provincia de Ñuble**	-25,7%
221	COMUNA	8	Chillán	16,7%
222	COMUNA	8	Bulnes	-
223	COMUNA	8	Cobquecura	-
224	COMUNA	8	Coelemu	-100,0%
225	COMUNA	8	Coihueco	-100,0%
226	COMUNA	8	Chillán Viejo	-
227	COMUNA	8	El Carmen	-
228	COMUNA	8	Ninhue	-100,0%
229	COMUNA	8	Ñiquén	-
230	COMUNA	8	Pemuco	-
231	COMUNA	8	Pinto	-100,0%
232	COMUNA	8	Portezuelo	-
233	COMUNA	8	Quillón	-75,0%
234	COMUNA	8	Quirihue	-100,0%
235	COMUNA	8	Ránquil	-
236	COMUNA	8	San Carlos	75,0%
237	COMUNA	8	San Fabián	-
238	COMUNA	8	San Ignacio	-
239	COMUNA	8	San Nicolás	-
240	COMUNA	8	Treguaco	-
241	COMUNA	8	Yungay	-
242	REGION	9	**Región de La Araucanía**	-16,9%
243	PROVINCIA	9	**Provincia de Cautín**	-28,6%
244	COMUNA	9	Temuco	68,4%
245	COMUNA	9	Carahue	-100,0%
246	COMUNA	9	Cunco	-100,0%
247	COMUNA	9	Curarrehue	-
248	COMUNA	9	Freire	-100,0%
249	COMUNA	9	Galvarino	100,0%
250	COMUNA	9	Gorbea	-100,0%
251	COMUNA	9	Lautaro	-33,3%
252	COMUNA	9	Loncoche	-100,0%
253	COMUNA	9	Melipeuco	-
254	COMUNA	9	Nueva Imperial	-85,7%
255	COMUNA	9	Padre Las Casas	-50,0%
256	COMUNA	9	Perquenco	-
257	COMUNA	9	Pitrufquén	-
258	COMUNA	9	Pucón	-87,5%
259	COMUNA	9	Saavedra	-
260	COMUNA	9	Teodoro Schmidt	-
261	COMUNA	9	Toltén	-
262	COMUNA	9	Vilcún	-
263	COMUNA	9	Villarrica	-33,3%
264	COMUNA	9	Cholchol	-100,0%
265	PROVINCIA	9	**Provincia de Malleco**	35,7%
266	COMUNA	9	Angol	150,0%
267	COMUNA	9	Collipulli	33,3%
268	COMUNA	9	Curacautín	-100,0%
269	COMUNA	9	Ercilla	-
270	COMUNA	9	Lonquimay	-
271	COMUNA	9	Los Sauces	-
272	COMUNA	9	Lumaco	-100,0%
273	COMUNA	9	Purén	-
274	COMUNA	9	Renaico	-100,0%
275	COMUNA	9	Traiguén	-
276	COMUNA	9	Victoria	133,3%
277	REGION	14	**Región de Los Ríos**	59,1%
278	PROVINCIA	14	**Provincia de Valdivia**	57,9%
279	COMUNA	14	Valdivia	93,3%
280	COMUNA	14	Corral	-
281	COMUNA	14	Mariquina	-100,0%
282	COMUNA	14	Paillaco	-100,0%
283	COMUNA	14	Panguipulli	-100,0%
284	COMUNA	14	Lanco	-
285	COMUNA	14	Los Lagos	-
286	COMUNA	14	Máfil	-
287	PROVINCIA	14	**Provincia de Ranco**	66,7%
288	COMUNA	14	Futrono	-
289	COMUNA	14	La Unión	100,0%
290	COMUNA	14	Lago Ranco	-
291	COMUNA	14	Río Bueno	0,0%
292	REGION	10	**Región de Los Lagos**	31,9%
293	PROVINCIA	10	**Provincia de Llanquihue**	40,7%
294	COMUNA	10	Puerto Montt	127,3%
295	COMUNA	10	Calbuco	-
296	COMUNA	10	Cochamó	-
297	COMUNA	10	Fresia	-
298	COMUNA	10	Frutillar	200,0%
299	COMUNA	10	Los Muermos	-100,0%
300	COMUNA	10	Llanquihue	-20,0%
301	COMUNA	10	Maullín	-100,0%
302	COMUNA	10	Puerto Varas	300,0%
303	PROVINCIA	10	**Provincia de Chiloé**	500,0%
304	COMUNA	10	Castro	0,0%
305	COMUNA	10	Ancud	-
306	COMUNA	10	Chonchi	-
307	COMUNA	10	Curaco de Vélez	-
308	COMUNA	10	Dalcahue	-
309	COMUNA	10	Puqueldón	-
310	COMUNA	10	Queilén	-
311	COMUNA	10	Quellón	300,0%
312	COMUNA	10	Quemchi	-
313	COMUNA	10	Quinchao	-
314	PROVINCIA	10	**Provincia de Osorno**	-33,3%
315	COMUNA	10	Osorno	-20,0%
316	COMUNA	10	Puerto Octay	-
317	COMUNA	10	Purranque	-100,0%
318	COMUNA	10	Puyehue	-100,0%
319	COMUNA	10	Río Negro	-
320	COMUNA	10	San Juan de la Costa	-
321	COMUNA	10	San Pablo	-
322	PROVINCIA	10	**Provincia de Palena**	-
323	COMUNA	10	Chaitén	-
324	COMUNA	10	Futaleufú	-
325	COMUNA	10	Hualaihué	-
326	COMUNA	10	Palena	-
327	REGION	11	**Región de Aysén**	-73,9%
328	PROVINCIA	11	**Provincia de Coyhaique**	-75,0%
329	COMUNA	11	Coyhaique	-75,0%
330	COMUNA	11	Lago Verde	-
331	PROVINCIA	11	**Provincia de Aysén**	-71,4%
332	COMUNA	11	Aysén	-71,4%
333	COMUNA	11	Cisnes	-
334	COMUNA	11	Guaitecas	-
335	PROVINCIA	11	**Provincia de Capitán Prat**	-
336	COMUNA	11	Cochrane	-
337	COMUNA	11	O'Higgins	-
338	COMUNA	11	Tortel	-
339	PROVINCIA	11	**Provincia de General Carrera**	-
340	COMUNA	11	Chile Chico	-
341	COMUNA	11	Río Ibáñez	-
342	REGION	12	**Región de Magallanes**	100,0%
343	PROVINCIA	12	**Provincia de Magallanes**	266,7%
344	COMUNA	12	Punta Arenas	266,7%
345	COMUNA	12	Laguna Blanca	-
346	COMUNA	12	Río Verde	-
347	COMUNA	12	San Gregorio	-
348	PROVINCIA	12	**Provincia de Antártica Chilena**	-
349	COMUNA	12	Cabo de Hornos	-
350	COMUNA	12	Antártica	-
351	PROVINCIA	12	**Provincia de Tierra del Fuego**	-100,0%
352	COMUNA	12	Porvenir	-100,0%
353	COMUNA	12	Primavera	-
354	COMUNA	12	Timaukel	-
355	PROVINCIA	12	**Provincia de Última Esperanza**	0,0%
356	COMUNA	12	Natales	0,0%
357	COMUNA	12	Torres del Paine	-
358	REGION	13	**Región Metropolitana**	-7,6%
359	PROVINCIA	13	**Provincia de Santiago**	-9,4%
360	COMUNA	13	Santiago	-16,7%
361	COMUNA	13	Cerrillos	-31,3%
362	COMUNA	13	Cerro Navia	-13,3%
363	COMUNA	13	Conchalí	-3,8%
364	COMUNA	13	El Bosque	116,7%
365	COMUNA	13	Estación Central	-2,6%
366	COMUNA	13	Huechuraba	20,0%
367	COMUNA	13	Independencia	-10,7%
368	COMUNA	13	La Cisterna	-27,8%
369	COMUNA	13	La Florida	-5,1%
370	COMUNA	13	La Granja	-54,5%
371	COMUNA	13	La Pintana	-46,2%
372	COMUNA	13	La Reina	66,7%
373	COMUNA	13	Las Condes	-45,7%
374	COMUNA	13	Lo Barnechea	-20,0%
375	COMUNA	13	Lo Espejo	-48,1%
376	COMUNA	13	Lo Prado	20,0%
377	COMUNA	13	Macul	-18,8%
378	COMUNA	13	Maipú	-22,0%
379	COMUNA	13	Ñuñoa	-17,8%
380	COMUNA	13	Pedro Aguirre Cerda	-73,3%
381	COMUNA	13	Peñalolén	-11,1%
382	COMUNA	13	Providencia	-18,2%
383	COMUNA	13	Pudahuel	-45,2%
384	COMUNA	13	Quilicura	52,4%
385	COMUNA	13	Quinta Normal	123,5%
386	COMUNA	13	Recoleta	47,4%
387	COMUNA	13	Renca	-47,1%
388	COMUNA	13	San Joaquín	64,3%
389	COMUNA	13	San Miguel	-29,0%
390	COMUNA	13	San Ramón	-4,5%
391	COMUNA	13	Vitacura	41,7%
392	PROVINCIA	13	**Provincia de Cordillera**	10,4%
393	COMUNA	13	Puente Alto	18,6%
394	COMUNA	13	Pirque	-66,7%
395	COMUNA	13	San José de Maipo	-75,0%
396	PROVINCIA	13	**Provincia de Chacabuco**	-32,6%
397	COMUNA	13	Colina	0,0%
398	COMUNA	13	Lampa	-70,0%
399	COMUNA	13	Tiltil	0,0%
400	PROVINCIA	13	**Provincia de Maipo**	11,8%
401	COMUNA	13	San Bernardo	0,0%
402	COMUNA	13	Buin	260,0%
403	COMUNA	13	Calera de Tango	33,3%
404	COMUNA	13	Paine	-62,5%
405	PROVINCIA	13	**Provincia de Melipilla**	6,7%
406	COMUNA	13	Melipilla	0,0%
407	COMUNA	13	Alhué	-
408	COMUNA	13	Curacaví	0,0%
409	COMUNA	13	María Pinto	-100,0%
410	COMUNA	13	San Pedro	-
411	PROVINCIA	13	**Provincia de Talagante**	-20,5%
412	COMUNA	13	Talagante	-63,2%
413	COMUNA	13	El Monte	-
414	COMUNA	13	Isla de Maipo	-28,6%
415	COMUNA	13	Padre Hurtado	-66,7%
416	COMUNA	13	Peñaflor	0,0%
417	-	-	**No especifica**	-

FRECUENCIA DE PERSONAS APREHENDIDAS POR DELITOS DE ROBOS POR SORPRESA
SEGÚN UNIDAD TERRITORIAL

CÓDIGO	DPA_GEOREF	TIPOLOGÍA	UNIDAD TERRITORIAL	1er.01	1er.02	1er.03	1er.04	1er.05	1er.06	1er.07	1er.08	1er.09	1er.10	1er.11	1er.12	1er.13	1er.14	1er.15	1er.16	1er.17	1er.18	1er.19	1er.20	1er.21	1er.22	1er.23	1er.24	1er.25	1er.26	1er.27	1er.28	1er.29	1er.30	1er.31	1er.32	1er.33	1er.34	1er.35	1er.36	1er.37	1er.38	1er.39	1er.40	1er.41	1er.42	1er.43	1er.44	1er.45	1er.46	1er.47	1er.48	1er.49	1er.50	Variación Semestral
1	REGION	15	**XYZ**	197	195	195	195	702	207	205	205	1,002	1,013	764	1,173	1,152	1,152	905	775	1,152	1,152	1,152

FRECUENCIA DE PERSONAS APREHENDIDAS POR DELITOS DE ROBOS CON FUERZA (Total Sub Categoría
SEGÚN UNIDAD TERRITORIAL

ORDEN	UN_ADMIN	REGION	UNIDAD TERRITORIAL	tr1_17	tr2_17	Variación igual trimestre
1	REGION	99	**PAÍS**	4.072	4.240	-3,5%
2	REGION	15	**Región de Arica y Parinacota**	48	84	12,0%
3	PROVINCIA	15	**Provincia de Arica**	48	84	12,0%
4	COMUNA	15	Arica	48	84	12,0%
5	COMUNA	15	Camarones	0	0	-
6	PROVINCIA	15	**Provincia de Parinacota**	0	0	-
7	COMUNA	15	Putre	0	0	-
8	COMUNA	15	General Lagos	0	0	-
9	REGION	1	**Región de Tarapacá**	166	160	-1,8%
10	PROVINCIA	1	**Provincia de Iquique**	162	150	-2,6%
11	COMUNA	1	Iquique	122	90	-6,3%
12	COMUNA	1	Alto Hospicio	40	60	3,4%
13	PROVINCIA	1	**Provincia de Tamarugal**	4	10	11,1%
14	COMUNA	1	Camiña	0	2	-
15	COMUNA	1	Colchane	0	0	-
16	COMUNA	1	Huara	0	0	-
17	COMUNA	1	Pica	1	0	-
18	COMUNA	1	Pozo Almonte	3	8	-11,1%
19	REGION	2	**Región de Antofagasta**	234	251	9,6%
20	PROVINCIA	2	**Provincia de Antofagasta**	132	137	-19,4%
21	COMUNA	2	Antofagasta	125	129	-21,8%
22	COMUNA	2	Mejillones	5	3	0,0%
23	COMUNA	2	Sierra Gorda	0	1	-
24	COMUNA	2	Taltal	2	4	100,0%
25	PROVINCIA	2	**Provincia de El Loa**	80	94	104,3%
26	COMUNA	2	Calama	75	93	106,7%
27	COMUNA	2	Ollagüe	0	0	-
28	COMUNA	2	San Pedro de Atacama	5	1	0,0%
29	PROVINCIA	2	**Provincia de Tocopilla**	22	20	53,8%
30	COMUNA	2	Tocopilla	21	19	111,1%
31	COMUNA	2	María Elena	1	1	-75,0%
32	REGION	3	**Región de Atacama**	145	190	43,9%
33	PROVINCIA	3	**Provincia de Copiapó**	102	128	32,0%
34	COMUNA	3	Copiapó	88	104	25,3%
35	COMUNA	3	Caldera	13	13	62,5%
36	COMUNA	3	Tierra Amarilla	1	11	83,3%
37	PROVINCIA	3	**Provincia de Chañaral**	14	15	87,5%
38	COMUNA	3	Chañaral	3	12	300,0%
39	COMUNA	3	Diego de Almagro	11	3	-40,0%
40	PROVINCIA	3	**Provincia de Huasco**	29	47	74,1%
41	COMUNA	3	Vallenar	26	31	29,2%
42	COMUNA	3	Alto del Carmen	1	1	-
43	COMUNA	3	Freirina	0	12	300,0%
44	COMUNA	3	Huasco	3	3	-
45	REGION	4	**Región de Coquimbo**	228	246	17,7%
46	PROVINCIA	4	**Provincia de Elqui**	126	145	26,1%
47	COMUNA	4	La Serena	39	69	23,2%
48	COMUNA	4	Coquimbo	77	70	20,7%
49	COMUNA	4	Andacollo	3	1	-
50	COMUNA	4	La Higuera	0	0	-
51	COMUNA	4	Paiguano	2	2	-
52	COMUNA	4	Vicuña	5	3	200,0%
53	PROVINCIA	4	**Provincia de Choapa**	23	32	14,3%
54	COMUNA	4	Illapel	17	10	-9,1%
55	COMUNA	4	Canela	2	3	-
56	COMUNA	4	Los Vilos	1	9	50,0%
57	COMUNA	4	Salamanca	3	10	-9,1%
58	PROVINCIA	4	**Provincia de Limarí**	79	69	4,5%
59	COMUNA	4	Ovalle	78	58	7,4%
60	COMUNA	4	Combarbalá	0	2	-
61	COMUNA	4	Monte Patria	1	5	-37,5%
62	COMUNA	4	Punitaqui	0	2	-50,0%
63	COMUNA	4	Río Hurtado	0	2	-
64	REGION	5	**Región de Valparaíso**	575	591	-6,0%
65	PROVINCIA	5	**Provincia de Valparaíso**	199	177	-19,9%
66	COMUNA	5	Valparaíso	83	80	-42,9%
67	COMUNA	5	Casablanca	0	5	25,0%
68	COMUNA	5	Concón	16	14	40,0%
69	COMUNA	5	Juan Fernández	0	0	-
70	COMUNA	5	Puchuncaví	12	1	-85,7%
71	COMUNA	5	Quintero	10	10	11,1%
72	COMUNA	5	Viña del Mar	78	67	31,4%
73	PROVINCIA	5	**Provincia de Isla de Pascua**	0	0	-
74	COMUNA	5	Isla de Pascua	0	0	-
75	PROVINCIA	5	**Provincia de Los Andes**	31	43	22,9%
76	COMUNA	5	Los Andes	20	23	-11,5%
77	COMUNA	5	Calle Larga	2	4	0,0%
78	COMUNA	5	Rinconada	5	12	200,0%
79	COMUNA	5	San Esteban	4	4	300,0%
80	PROVINCIA	5	**Provincia de Petorca**	18	26	23,8%
81	COMUNA	5	La Ligua	10	11	57,1%
82	COMUNA	5	Cabildo	8	3	-70,0%
83	COMUNA	5	Papudo	0	9	-
84	COMUNA	5	Petorca	0	0	-
85	COMUNA	5	Zapallar	0	3	-25,0%
86	PROVINCIA	5	**Provincia de Quillota**	72	67	-19,3%
87	COMUNA	5	Quillota	30	41	13,9%
88	COMUNA	5	La Calera	29	15	-46,4%
89	COMUNA	5	Hijuelas	3	0	-100,0%
90	COMUNA	5	La Cruz	5	0	-100,0%
91	COMUNA	5	Nogales	5	11	-
92	PROVINCIA	5	**Provincia de San Antonio**	108	130	14,0%
93	COMUNA	5	San Antonio	35	51	10,9%
94	COMUNA	5	Algarrobo	9	19	46,2%
95	COMUNA	5	Cartagena	30	34	0,0%
96	COMUNA	5	El Quisco	13	8	60,0%
97	COMUNA	5	El Tabo	19	15	15,4%
98	COMUNA	5	Santo Domingo	2	3	0,0%
99	PROVINCIA	5	**Provincia de San Felipe de Aconcagua**	46	43	-23,2%
100	COMUNA	5	San Felipe	27	25	-30,6%
101	COMUNA	5	Catemu	1	1	-80,0%
102	COMUNA	5	Llaillay	4	12	1100,0%
103	COMUNA	5	Panquehue	0	2	100,0%
104	COMUNA	5	Putaendo	7	0	-100,0%
105	COMUNA	5	Santa María	7	3	-50,0%
106	PROVINCIA	5	**Provincia de Marga Marga**	101	105	6,1%
107	COMUNA	5	Quilpué	21	45	32,4%
108	COMUNA	5	Villa Alemana	46	47	30,6%
109	COMUNA	5	Limache	28	12	-53,8%
110	COMUNA	5	Olmué	6	1	-66,7%
111	REGION	6	**Región del Lib. Bernardo O'Higgins**	251	330	21,8%
112	PROVINCIA	6	**Provincia de Cachapoal**	216	257	23,0%
113	COMUNA	6	Rancagua	116	125	28,9%
114	COMUNA	6	Codegua	0	12	33,3%
115	COMUNA	6	Coinco	0	1	-
116	COMUNA	6	Coltauco	1	3	-57,1%
117	COMUNA	6	Doñihue	2	5	-
118	COMUNA	6	Graneros	16	16	128,6%
119	COMUNA	6	Las Cabras	6	3	-40,0%
120	COMUNA	6	Machalí	13	12	100,0%
121	COMUNA	6	Malloa	1	9	50,0%
122	COMUNA	6	Mostazal	11	13	225,0%
123	COMUNA	6	Olivar	0	0	-100,0%
124	COMUNA	6	Peumo	3	6	-45,5%
125	COMUNA	6	Pichidegua	4	2	-33,3%
126	COMUNA	6	Quinta de Tilcoco	6	1	0,0%
127	COMUNA	6	Rengo	13	23	-4,2%
128	COMUNA	6	Requínoa	14	19	26,7%
129	COMUNA	6	San Vicente	10	7	-41,7%
130	PROVINCIA	6	**Provincia de Cardenal Caro**	10	2	-84,6%
131	COMUNA	6	Pichilemu	2	0	-100,0%
132	COMUNA	6	La Estrella	3	0	-
133	COMUNA	6	Litueche	3	0	-
134	COMUNA	6	Marchigüe	0	0	-
135	COMUNA	6	Navidad	2	0	-
136	COMUNA	6	Paredones	0	2	-
137	PROVINCIA	6	**Provincia de Colchagua**	25	71	44,9%
138	COMUNA	6	San Fernando	15	34	41,7%
139	COMUNA	6	Chépica	0	1	-66,7%
140	COMUNA	6	Chimbarongo	1	13	30,0%
141	COMUNA	6	Lolol	2	0	-
142	COMUNA	6	Nancagua	1	5	66,7%
143	COMUNA	6	Palmilla	1	0	-100,0%
144	COMUNA	6	Peralillo	1	3	-
145	COMUNA	6	Placilla	1	1	-
146	COMUNA	6	Pumanque	0	0	-
147	COMUNA	6	Santa Cruz	3	14	366,7%
148	REGION	7	**Región del Maule**	208	212	-5,8%
149	PROVINCIA	7	**Provincia de Talca**	77	72	-2,7%
150	COMUNA	7	Talca	57	59	9,3%
151	COMUNA	7	Constitución	10	2	-80,0%
152	COMUNA	7	Curepto	0	1	-
153	COMUNA	7	Empedrado	1	0	-
154	COMUNA	7	Maule	7	2	-66,7%
155	COMUNA	7	Pelarco	0	1	-
156	COMUNA	7	Pencahue	0	1	-
157	COMUNA	7	Río Claro	0	0	-
158	COMUNA	7	San Clemente	1	6	50,0%
159	COMUNA	7	San Rafael	1	0	-
160	PROVINCIA	7	**Provincia de Cauquenes**	8	4	-42,9%
161	COMUNA	7	Cauquenes	3	3	200,0%
162	COMUNA	7	Chanco	0	0	-100,0%
163	COMUNA	7	Pelluhue	5	1	-75,0%
164	PROVINCIA	7	**Provincia de Curicó**	87	82	-7,9%
165	COMUNA	7	Curicó	58	44	-32,3%
166	COMUNA	7	Hualañé	0	0	-
167	COMUNA	7	Licantén	3	8	166,7%
168	COMUNA	7	Molina	18	22	69,2%
169	COMUNA	7	Rauco	0	1	-50,0%
170	COMUNA	7	Romeral	3	3	-50,0%
171	COMUNA	7	Sagrada Familia	0	1	-
172	COMUNA	7	Teno	5	1	-
173	COMUNA	7	Vichuquén	0	2	-
174	PROVINCIA	7	**Provincia de Linares**	36	54	-1,8%
175	COMUNA	7	Linares	20	21	40,0%
176	COMUNA	7	Colbún	1	1	-75,0%
177	COMUNA	7	Longaví	1	10	66,7%
178	COMUNA	7	Parral	6	7	0,0%
179	COMUNA	7	Retiro	0	2	0,0%
180	COMUNA	7	San Javier	6	7	-58,8%
181	COMUNA	7	Villa Alegre	0	6	50,0%
182	COMUNA	7	Yerbas Buenas	2	0	-
183	REGION	8	**Región del Biobío**	410	446	-1,3%
184	PROVINCIA	8	**Provincia de Concepción**	225	264	1,5%
185	COMUNA	8	Concepción	101	140	29,6%
186	COMUNA	8	Coronel	24	16	-46,7%
187	COMUNA	8	Chiguayante	11	15	150,0%
188	COMUNA	8	Florida	0	1	-66,7%
189	COMUNA	8	Hualqui	1	4	100,0%
190	COMUNA	8	Lota	6	2	-77,8%
191	COMUNA	8	Penco	7	5	-61,5%
192	COMUNA	8	San Pedro de La Paz	15	10	-63,0%
193	COMUNA	8	Santa Juana	2	5	66,7%
194	COMUNA	8	Talcahuano	30	46	109,1%
195	COMUNA	8	Tomé	6	5	25,0%
196	COMUNA	8	Hualpén	22	15	-54,5%
197	PROVINCIA	8	**Provincia de Arauco**	34	19	-51,3%
198	COMUNA	8	Lebu	3	3	200,0%
199	COMUNA	8	Arauco	8	7	-12,5%
200	COMUNA	8	Cañete	10	3	-78,6%
201	COMUNA	8	Contulmo	0	2	-
202	COMUNA	8	Curanilahue	13	4	-42,9%
203	COMUNA	8	Los Álamos	0	0	-100,0%
204	COMUNA	8	Tirúa	0	0	-
205	PROVINCIA	8	**Provincia de Biobío**	79	71	-16,5%
206	COMUNA	8	Los Ángeles	51	50	-18,0%
207	COMUNA	8	Antuco	0	0	-
208	COMUNA	8	Cabrero	8	1	-
209	COMUNA	8	Laja	1	3	200,0%
210	COMUNA	8	Mulchén	7	2	-66,7%
211	COMUNA	8	Nacimiento	2	3	-25,0%
212	COMUNA	8	Negrete	0	0	-100,0%
213	COMUNA	8	Quilaco	3	1	-
214	COMUNA	8	Quilleco	0	0	-
215	COMUNA	8	San Rosendo	0	4	-
216	COMUNA	8	Santa Bárbara	2	1	-88,9%
217	COMUNA	8	Tucapel	2	2	-
218	COMUNA	8	Yumbel	3	4	33,3%
219	COMUNA	8	Alto Biobío	0	0	-
220	PROVINCIA	8	**Provincia de Ñuble**	72	92	35,3%
221	COMUNA	8	Chillán	31	38	-15,6%
222	COMUNA	8	Bulnes	3	3	-25,0%
223	COMUNA	8	Cobquecura	0	0	-
224	COMUNA	8	Coelemu	1	1	0,0%
225	COMUNA	8	Coihueco	1	7	600,0%
226	COMUNA	8	Chillán Viejo	9	17	466,7%
227	COMUNA	8	El Carmen	0	0	-
228	COMUNA	8	Ninhue	2	1	-
229	COMUNA	8	Ñiquén	0	1	-
230	COMUNA	8	Pemuco	0	0	-
231	COMUNA	8	Pinto	1	1	-
232	COMUNA	8	Portezuelo	0	0	-
233	COMUNA	8	Quillón	5	13	550,0%
234	COMUNA	8	Quirihue	4	0	-100,0%
235	COMUNA	8	Ránquil	0	0	-
236	COMUNA	8	San Carlos	9	8	33,3%
237	COMUNA	8	San Fabián	1	0	-
238	COMUNA	8	San Ignacio	1	0	-100,0%
239	COMUNA	8	San Nicolás	2	2	-
240	COMUNA	8	Treguaco	0	0	-
241	COMUNA	8	Yungay	2	0	-
242	REGION	9	**Región de La Araucanía**	156	158	-26,9%
243	PROVINCIA	9	**Provincia de Cautín**	128	126	-25,0%
244	COMUNA	9	Temuco	54	73	21,7%
245	COMUNA	9	Carahue	5	2	0,0%
246	COMUNA	9	Cunco	1	0	-100,0%
247	COMUNA	9	Curarrehue	1	0	-
248	COMUNA	9	Freire	5	0	-100,0%
249	COMUNA	9	Galvarino	2	4	33,3%
250	COMUNA	9	Gorbea	3	0	-100,0%
251	COMUNA	9	Lautaro	3	6	-50,0%
252	COMUNA	9	Loncoche	2	3	-76,9%
253	COMUNA	9	Melipeuco	2	0	-
254	COMUNA	9	Nueva Imperial	6	8	-38,5%
255	COMUNA	9	Padre Las Casas	6	13	8,3%
256	COMUNA	9	Perquenco	0	0	-
257	COMUNA	9	Pitrufquén	0	0	-100,0%
258	COMUNA	9	Pucón	12	5	-54,5%
259	COMUNA	9	Saavedra	0	0	-
260	COMUNA	9	Teodoro Schmidt	2	3	-40,0%
261	COMUNA	9	Toltén	0	0	-
262	COMUNA	9	Vilcún	3	3	-25,0%
263	COMUNA	9	Villarrica	21	6	-50,0%
264	COMUNA	9	Cholchol	0	0	-100,0%
265	PROVINCIA	9	**Provincia de Malleco**	28	32	-33,3%
266	COMUNA	9	Angol	16	6	50,0%
267	COMUNA	9	Collipulli	3	6	-68,4%
268	COMUNA	9	Curacautín	3	2	0,0%
269	COMUNA	9	Ercilla	0	0	-100,0%
270	COMUNA	9	Lonquimay	0	0	-100,0%
271	COMUNA	9	Los Sauces	3	1	-50,0%
272	COMUNA	9	Lumaco	0	1	-75,0%
273	COMUNA	9	Purén	0	0	-
274	COMUNA	9	Renaico	1	0	-100,0%
275	COMUNA	9	Traiguén	0	0	-
276	COMUNA	9	Victoria	2	16	100,0%
277	REGION	14	**Región de Los Ríos**	88	65	-35,6%
278	PROVINCIA	14	**Provincia de Valdivia**	75	55	-33,7%
279	COMUNA	14	Valdivia	62	48	-28,4%
280	COMUNA	14	Corral	2	0	-
281	COMUNA	14	Mariquina	2	0	-100,0%
282	COMUNA	14	Paillaco	0	1	-85,7%
283	COMUNA	14	Panguipulli	2	0	-100,0%
284	COMUNA	14	Lanco	1	1	-
285	COMUNA	14	Los Lagos	6	5	150,0%
286	COMUNA	14	Máfil	0	0	-100,0%
287	PROVINCIA	14	**Provincia de Ranco**	13	10	-44,4%
288	COMUNA	14	Futrono	1	0	-100,0%
289	COMUNA	14	La Unión	6	6	0,0%
290	COMUNA	14	Lago Ranco	0	2	-
291	COMUNA	14	Río Bueno	6	2	-71,4%
292	REGION	10	**Región de Los Lagos**	148	157	-10,8%
293	PROVINCIA	10	**Provincia de Llanquihue**	76	105	9,4%
294	COMUNA	10	Puerto Montt	54	77	22,2%
295	COMUNA	10	Calbuco	4	3	-25,0%
296	COMUNA	10	Cochamó	0	0	-
297	COMUNA	10	Fresia	1	2	-33,3%
298	COMUNA	10	Frutillar	1	4	100,0%
299	COMUNA	10	Los Muermos	1	0	-
300	COMUNA	10	Llanquihue	0	2	0,0%
301	COMUNA	10	Maullín	0	4	-
302	COMUNA	10	Puerto Varas	15	13	-40,9%
303	PROVINCIA	10	**Provincia de Chiloé**	20	16	-27,3%
304	COMUNA	10	Castro	2	4	-42,9%
305	COMUNA	10	Ancud	5	11	22,2%
306	COMUNA	10	Chonchi	1	0	-100,0%
307	COMUNA	10	Curaco de Vélez	0	0	-
308	COMUNA	10	Dalcahue	1	0	-
309	COMUNA	10	Puqueldón	2	0	-
310	COMUNA	10	Queilén	0	0	-
311	COMUNA	10	Quellón	9	1	-80,0%
312	COMUNA	10	Quemchi	0	0	-
313	COMUNA	10	Quinchao	0	0	-
314	PROVINCIA	10	**Provincia de Osorno**	45	35	-37,5%
315	COMUNA	10	Osorno	40	30	-41,2%
316	COMUNA	10	Puerto Octay	0	1	0,0%
317	COMUNA	10	Purranque	0	0	-100,0%
318	COMUNA	10	Puyehue	1	0	-100,0%
319	COMUNA	10	Río Negro	1	2	-
320	COMUNA	10	San Juan de la Costa	0	1	-
321	COMUNA	10	San Pablo	3	1	-50,0%
322	PROVINCIA	10	**Provincia de Palena**	7	1	-50,0%
323	COMUNA	10	Chaitén	1	0	-
324	COMUNA	10	Futaleufú	2	0	-
325	COMUNA	10	Hualaihué	0	1	-50,0%
326	COMUNA	10	Palena	4	0	-
327	REGION	11	**Región de Aysén**	21	11	-69,4%
328	PROVINCIA	11	**Provincia de Coyhaique**	12	7	-72,0%
329	COMUNA	11	Coyhaique	12	7	-72,0%
330	COMUNA	11	Lago Verde	0	0	-
331	PROVINCIA	11	**Provincia de Aysén**	9	2	-77,8%
332	COMUNA	11	Aysén	4	2	-77,8%
333	COMUNA	11	Cisnes	4	0	-
334	COMUNA	11	Guaitecas	1	0	-
335	PROVINCIA	11	**Provincia de Capitán Prat**	0	0	-100,0%
336	COMUNA	11	Cochrane	0	0	-100,0%
337	COMUNA	11	O'Higgins	0	0	-
338	COMUNA	11	Tortel	0	0	-
339	PROVINCIA	11	**Provincia de General Carrera**	0	2	100,0%
340	COMUNA	11	Chile Chico	0	0	-100,0%
341	COMUNA	11	Río Ibáñez	0	2	-
342	REGION	12	**Región de Magallanes**	22	30	36,4%
343	PROVINCIA	12	**Provincia de Magallanes**	22	20	17,6%
344	COMUNA	12	Punta Arenas	22	20	17,6%
345	COMUNA	12	Laguna Blanca	0	0	-
346	COMUNA	12	Río Verde	0	0	-
347	COMUNA	12	San Gregorio	0	0	-
348	PROVINCIA	12	**Provincia de Antártica Chilena**	0	1	-
349	COMUNA	12	Cabo de Hornos	0	1	-
350	COMUNA	12	Antártica	0	0	-
351	PROVINCIA	12	**Provincia de Tierra del Fuego**	0	6	50,0%
352	COMUNA	12	Porvenir	0	6	50,0%
353	COMUNA	12	Primavera	0	0	-
354	COMUNA	12	Timaukel	0	0	-
355	PROVINCIA	12	**Provincia de Última Esperanza**	0	3	200,0%
356	COMUNA	12	Natales	0	3	200,0%
357	COMUNA	12	Torres del Paine	0	0	-
358	REGION	13	**Región Metropolitana**	1.372	1.309	-10,2%
359	PROVINCIA	13	**Provincia de Santiago**	1.035	913	-13,7%
360	COMUNA	13	Santiago	88	101	-12,9%
361	COMUNA	13	Cerrillos	26	26	85,7%
362	COMUNA	13	Cerro Navia	19	3	-80,0%
363	COMUNA	13	Conchalí	22	25	19,0%
364	COMUNA	13	El Bosque	34	19	-20,8%
365	COMUNA	13	Estación Central	22	23	35,3%
366	COMUNA	13	Huechuraba	19	34	142,9%
367	COMUNA	13	Independencia	11	13	0,0%
368	COMUNA	13	La Cisterna	17	20	-41,2%
369	COMUNA	13	La Florida	103	64	-15,8%
370	COMUNA	13	La Granja	15	5	-66,7%
371	COMUNA	13	La Pintana	17	9	0,0%
372	COMUNA	13	La Reina	34	38	171,4%
373	COMUNA	13	Las Condes	60	46	-27,0%
374	COMUNA	13	Lo Barnechea	17	13	-18,8%
375	COMUNA	13	Lo Espejo	12	14	250,0%
376	COMUNA	13	Lo Prado	10	11	-21,4%
377	COMUNA	13	Macul	27	20	-35,5%
378	COMUNA	13	Maipú	80	91	35,8%
379	COMUNA	13	Ñuñoa	78	58	-23,7%
380	COMUNA	13	Pedro Aguirre Cerda	24	6	-66,7%
381	COMUNA	13	Peñalolén	47	23	-41,0%
382	COMUNA	13	Providencia	65	22	-69,0%
383	COMUNA	13	Pudahuel	21	38	-2,6%
384	COMUNA	13	Quilicura	29	24	-7,7%
385	COMUNA	13	Quinta Normal	15	34	21,4%
386	COMUNA	13	Recoleta	34	36	-41,9%
387	COMUNA	13	Renca	13	12	-33,3%
388	COMUNA	13	San Joaquín	7	20	-37,5%
389	COMUNA	13	San Miguel	17	33	57,1%
390	COMUNA	13	San Ramón	14	13	-23,5%
391	COMUNA	13	Vitacura	38	19	-44,1%
392	PROVINCIA	13	**Provincia de Cordillera**	77	117	-1,7%
393	COMUNA	13	Puente Alto	69	88	-12,0%
394	COMUNA	13	Pirque	6	23	43,8%
395	COMUNA	13	San José de Maipo	2	6	100,0%
396	PROVINCIA	13	**Provincia de Chacabuco**	28	29	-35,6%
397	COMUNA	13	Colina	11	10	-60,0%
398	COMUNA	13	Lampa	17	19	11,8%
399	COMUNA	13	Tiltil	0	0	-100,0%
400	PROVINCIA	13	**Provincia de Maipo**	82	106	-10,9%
401	COMUNA	13	San Bernardo	38	48	-26,2%
402	COMUNA	13	Buin	30	44	33,3%
403	COMUNA	13	Calera de Tango	3	2	-75,0%
404	COMUNA	13	Paine	11	12	-7,7%
405	PROVINCIA	13	**Provincia de Melipilla**	72	66	20,0%
406	COMUNA	13	Melipilla	46	53	10,4%
407	COMUNA	13	Alhué	1	0	-
408	COMUNA	13	Curacaví	14	12	1100,0%
409	COMUNA	13	María Pinto	8	0	-100,0%
410	COMUNA	13	San Pedro	3	1	-
411	PROVINCIA	13	**Provincia de Talagante**	78	78	25,8%
412	COMUNA	13	Talagante	23	17	142,9%
413	COMUNA	13	El Monte	22	12	50,0%
414	COMUNA	13	Isla de Maipo	10	8	33,3%
415	COMUNA	13	Padre Hurtado	7	8	14,3%
416	COMUNA	13	Peñaflor	16	33	-2,9%
417	-	-	**No especifica**	0	0	-

INCIDENCIA DE HOMICIDIOS APREHENDIDAS POR DELITOS DE ROBOS CON FUERZA (Sub Categoria - Vehiculos motorizados)

Periodo: 2010 - 2020

| Año | Mes | Comuna | Edad | Sexo | Nacionalidad | Pueblo originario | Escolaridad | Ocupación | Estado civil | Nº de hijos | Nº de personas que viven con el | Nº de personas que dependen de | Nº de personas que viven en el | Nº de personas que viven en la | Nº de personas que viven en el | Nº de personas que viven en el | Nº de personas que viven en el

POBLACIÓN DE PERSONAS AMENAZADAS POR DELITOS DE HOMICIDIO CON FUNCIÓN - Edad Cumplida - Accesorios a vigilancia de la unidad solicitada

Fecha de Corte: 31/12/2021

Edad Cumplida	Sexo	Total
0	Masculino	1
	Femenino	1
	Intersexual	0
	Transgénero	0
	Total	2
1	Masculino	0
	Femenino	0
	Intersexual	0
	Transgénero	0
	Total	0
2	Masculino	0
	Femenino	0
	Intersexual	0
	Transgénero	0
	Total	0
3	Masculino	0
	Femenino	0
	Intersexual	0
	Transgénero	0
	Total	0
4	Masculino	0
	Femenino	0
	Intersexual	0
	Transgénero	0
	Total	0
5	Masculino	0
	Femenino	0
	Intersexual	0
	Transgénero	0
	Total	0
6	Masculino	0
	Femenino	0
	Intersexual	0
	Transgénero	0
	Total	0
7	Masculino	0
	Femenino	0
	Intersexual	0
	Transgénero	0
	Total	0
8	Masculino	0
	Femenino	0
	Intersexual	0
	Transgénero	0
	Total	0
9	Masculino	0
	Femenino	0
	Intersexual	0
	Transgénero	0
	Total	0
10	Masculino	0
	Femenino	0
	Intersexual	0
	Transgénero	0
	Total	0
11	Masculino	0
	Femenino	0
	Intersexual	0
	Transgénero	0
	Total	0
12	Masculino	0
	Femenino	0
	Intersexual	0
	Transgénero	0
	Total	0
13	Masculino	0
	Femenino	0
	Intersexual	0
	Transgénero	0
	Total	0
14	Masculino	0
	Femenino	0
	Intersexual	0
	Transgénero	0
	Total	0
15	Masculino	0
	Femenino	0
	Intersexual	0
	Transgénero	0
	Total	0
16	Masculino	0
	Femenino	0
	Intersexual	0
	Transgénero	0
	Total	0
17	Masculino	0
	Femenino	0
	Intersexual	0
	Transgénero	0
	Total	0
18	Masculino	0
	Femenino	0
	Intersexual	0
	Transgénero	0
	Total	0
19	Masculino	0
	Femenino	0
	Intersexual	0
	Transgénero	0
	Total	0
20	Masculino	0
	Femenino	0
	Intersexual	0
	Transgénero	0
	Total	0
21	Masculino	0
	Femenino	0
	Intersexual	0
	Transgénero	0
	Total	0
22	Masculino	0
	Femenino	0
	Intersexual	0
	Transgénero	0
	Total	0
23	Masculino	0
	Femenino	0
	Intersexual	0
	Transgénero	0
	Total	0
24	Masculino	0
	Femenino	0
	Intersexual	0
	Transgénero	0
	Total	0
25	Masculino	0
	Femenino	0
	Intersexual	0
	Transgénero	0
	Total	0
26	Masculino	0
	Femenino	0
	Intersexual	0
	Transgénero	0
	Total	0
27	Masculino	0
	Femenino	0
	Intersexual	0
	Transgénero	0
	Total	0
28	Masculino	0
	Femenino	0
	Intersexual	0
	Transgénero	0
	Total	0
29	Masculino	0
	Femenino	0
	Intersexual	0
	Transgénero	0
	Total	0
30	Masculino	0
	Femenino	0
	Intersexual	0
	Transgénero	0
	Total	0
31	Masculino	0
	Femenino	0
	Intersexual	0
	Transgénero	0
	Total	0
32	Masculino	0
	Femenino	0
	Intersexual	0
	Transgénero	0
	Total	0
33	Masculino	0
	Femenino	0
	Intersexual	0
	Transgénero	0
	Total	0
34	Masculino	0
	Femenino	0
	Intersexual	0
	Transgénero	0
	Total	0
35	Masculino	0
	Femenino	0
	Intersexual	0
	Transgénero	0
	Total	0
36	Masculino	0
	Femenino	0
	Intersexual	0
	Transgénero	0
	Total	0
37	Masculino	0
	Femenino	0
	Intersexual	0
	Transgénero	0
	Total	0
38	Masculino	0
	Femenino	0
	Intersexual	0
	Transgénero	0
	Total	0
39	Masculino	0
	Femenino	0
	Intersexual	0
	Transgénero	0
	Total	0
40	Masculino	0
	Femenino	0
	Intersexual	0
	Transgénero	0
	Total	0
41	Masculino	0
	Femenino	0
	Intersexual	0
	Transgénero	0
	Total	0
42	Masculino	0
	Femenino	0
	Intersexual	0
	Transgénero	0
	Total	0
43	Masculino	0
	Femenino	0
	Intersexual	0
	Transgénero	0
	Total	0
44	Masculino	0
	Femenino	0
	Intersexual	0
	Transgénero	0
	Total	0
45	Masculino	0
	Femenino	0
	Intersexual	0
	Transgénero	0
	Total	0
46	Masculino	0
	Femenino	0
	Intersexual	0
	Transgénero	0
	Total	0
47	Masculino	0
	Femenino	0
	Intersexual	0
	Transgénero	0
	Total	0
48	Masculino	0
	Femenino	0
	Intersexual	0
	Transgénero	0
	Total	0
49	Masculino	0
	Femenino	0
	Intersexual	0
	Transgénero	0
	Total	0
50	Masculino	0
	Femenino	0
	Intersexual	0
	Transgénero	0
	Total	0
51	Masculino	0
	Femenino	0
	Intersexual	0
	Transgénero	0
	Total	0
52	Masculino	0
	Femenino	0
	Intersexual	0
	Transgénero	0
	Total	0
53	Masculino	0
	Femenino	0
	Intersexual	0
	Transgénero	0
	Total	0
54	Masculino	0
	Femenino	0
	Intersexual	0
	Transgénero	0
	Total	0
55	Masculino	0
	Femenino	0
	Intersexual	0
	Transgénero	0
	Total	0
56	Masculino	0
	Femenino	0
	Intersexual	0
	Transgénero	0
	Total	0
57	Masculino	0
	Femenino	0
	Intersexual	0
	Transgénero	0
	Total	0
58	Masculino	0
	Femenino	0
	Intersexual	0
	Transgénero	0
	Total	0
59	Masculino	0
	Femenino	0
	Intersexual	0
	Transgénero	0
	Total	0
60	Masculino	0
	Femenino	0
	Intersexual	0
	Transgénero	0
	Total	0
61	Masculino	0
	Femenino	0
	Intersexual	0
	Transgénero	0
	Total	0
62	Masculino	0
	Femenino	0
	Intersexual	0
	Transgénero	0
	Total	0
63	Masculino	0
	Femenino	0
	Intersexual	0
	Transgénero	0
	Total	0
64	Masculino	0
	Femenino	0
	Intersexual	0
	Transgénero	0
	Total	0
65	Masculino	0
	Femenino	0
	Intersexual	0
	Transgénero	0
	Total	0
66	Masculino	0
	Femenino	0
	Intersexual	0
	Transgénero	0
	Total	0
67	Masculino	0
	Femenino	0
	Intersexual	0
	Transgénero	0
	Total	0
68	Masculino	0
	Femenino	0
	Intersexual	0
	Transgénero	0
	Total	0
69	Masculino	0
	Femenino	0
	Intersexual	0
	Transgénero	0
	Total	0
70	Masculino	0
	Femenino	0
	Intersexual	0
	Transgénero	0
	Total	0
71	Masculino	0
	Femenino	0
	Intersexual	0
	Transgénero	0
	Total	0
72	Masculino	0
	Femenino	0
	Intersexual	0
	Transgénero	0
	Total	0
73	Masculino	0
	Femenino	0
	Intersexual	0
	Transgénero	0
	Total	0
74	Masculino	0
	Femenino	0
	Intersexual	0
	Transgénero	0
	Total	0
75	Masculino	0
	Femenino	0
	Intersexual	0
	Transgénero	0
	Total	0
76	Masculino	0
	Femenino	0
	Intersexual	0
	Transgénero	0
	Total	0
77	Masculino	0
	Femenino	0
	Intersexual	0
	Transgénero	0
	Total	0
78	Masculino	0
	Femenino	0
	Intersexual	0
	Transgénero	0
	Total	0
79	Masculino	0
	Femenino	0
	Intersexual	0
	Transgénero	0
	Total	0
80	Masculino	0
	Femenino	0
	Intersexual	0
	Transgénero	0
	Total	0
81	Masculino	0
	Femenino	0
	Intersexual	0
	Transgénero	0
	Total	0
82	Masculino	0
	Femenino	0
	Intersexual	0
	Transgénero	0
	Total	0
83	Masculino	0
	Femenino	0
	Intersexual	0
	Transgénero	0
	Total	0
84	Masculino	0
	Femenino	0
	Intersexual	0
	Transgénero	0
	Total	0
85	Masculino	0
	Femenino	0
	Intersexual	0
	Transgénero	0
	Total	0
86	Masculino	0
	Femenino	0
	Intersexual	0
	Transgénero	0
	Total	0
87	Masculino	0
	Femenino	0
	Intersexual	0
	Transgénero	0
	Total	0
88	Masculino	0
	Femenino	0
	Intersexual	0
	Transgénero	0
	Total	0
89	Masculino	0
	Femenino	0
	Intersexual	0
	Transgénero	0
	Total	0
90	Masculino	0
	Femenino	0
	Intersexual	0
	Transgénero	0
	Total	0
91	Masculino	0
	Femenino	0
	Intersexual	0
	Transgénero	0
	Total	0
92	Masculino	0
	Femenino	0
	Intersexual	0
	Transgénero	0
	Total	0
93	Masculino	0
	Femenino	0
	Intersexual	0
	Transgénero	0
	Total	0
94	Masculino	0
	Femenino	0
	Intersexual	0
	Transgénero	0
	Total	0
95	Masculino	0
	Femenino	0
	Intersexual	0
	Transgénero	0
	Total	0
96	Masculino	0
	Femenino	0
	Intersexual	0
	Transgénero	0
	Total	0
97	Masculino	0
	Femenino	0
	Intersexual	0
	Transgénero	0
	Total	0
98	Masculino	0
	Femenino	0
	Intersexual	0
	Transgénero	0
	Total	0
99	Masculino	0
	Femenino	0
	Intersexual	0
	Transgénero	0
	Total	0
100	Masculino	0
	Femenino	0
	Intersexual	0
	Transgénero	0
	Total	0
101	Masculino	0
	Femenino	0
	Intersexual	0
	Transgénero	0
	Total	0
102	Masculino	0
	Femenino	0
	Intersexual	0
	Transgénero	0
	Total	0
103	Masculino	0
	Femenino	0
	Intersexual	0
	Transgénero	0
	Total	0
104	Masculino	0
	Femenino	0
	Intersexual	0
	Transgénero	0
	Total	0
105	Masculino	0
	Femenino	0
	Intersexual	0
	Transgénero	0
	Total	0
106	Masculino	0
	Femenino	0
	Intersexual	0
	Transgénero	0
	Total	0
107	Masculino	0
	Femenino	0
	Intersexual	0
	Transgénero	0
	Total	0
108	Masculino	0
	Femenino	0
	Intersexual	0
	Transgénero	0
	Total	0
109	Masculino	0
	Femenino	0
	Intersexual	0
	Transgénero	0
	Total	0
110	Masculino	0
	Femenino	0
	Intersexual	0
	Transgénero	0
	Total	0
111	Masculino	0
	Femenino	0
	Intersexual	0
	Transgénero	0
	Total	0
112	Masculino	0
	Femenino	0
	Intersexual	0
	Transgénero	0
	Total	0
113	Masculino	0
	Femenino	0
	Intersexual	0
	Transgénero	0
	Total	0
114	Masculino	0
	Femenino	0
	Intersexual	0
	Transgénero	0
	Total	0
115	Masculino	0
	Femenino	0
	Intersexual	0
	Transgénero	0
	Total	0
116	Masculino	0
	Femenino	0
	Intersexual	0
	Transgénero	0
	Total	0
117	Masculino	0
	Femenino	0
	Intersexual	0
	Transgénero	0
	Total	0
118	Masculino	0
	Femenino	0
	Intersexual	0
	Transgénero	0
	Total	0
119	Masculino	0
	Femenino	0
	Intersexual	0
	Transgénero	0
	Total	0
120	Masculino	0
	Femenino	0
	Intersexual	0
	Transgénero	0
	Total	0
121	Masculino	0
	Femenino	0
	Intersexual	0
	Transgénero	0
	Total	0
122	Masculino	0
	Femenino	0
	Intersexual	0
	Transgénero	0
	Total	0
123	Masculino	0
	Femenino	0
	Intersexual	0
	Transgénero	0
	Total	0
124	Masculino	0
	Femenino	0
	Intersexual	0
	Transgénero	0
	Total	0
125	Masculino	0
	Femenino	0
	Intersexual	0
	Transgénero	0
	Total	0
126	Masculino	0
	Femenino	0
	Intersexual	0
	Transgénero	0
	Total	0
127	Masculino	0
	Femenino	0
	Intersexual	0
	Transgénero	0
	Total	0
128	Masculino	0
	Femenino	0
	Intersexual	0
	Transgénero	0
	Total	0
129	Masculino	0
	Femenino	0
	Intersexual	0
	Transgénero	0
	Total	0
130	Masculino	0
	Femenino	0
	Intersexual	0
	Transgénero	0
	Total	0
131	Masculino	0
	Femenino	0
	Intersexual	0
	Transgénero	0
	Total	0
132	Masculino	0
	Femenino	0
	Intersexual	0
	Transgénero	0
	Total	0
133	Masculino	0
	Femenino	0
	Intersexual	0
	Transgénero	0
	Total	0
134	Masculino	0
	Femenino	0
	Intersexual	0
	Transgénero	0
	Total	0
135	Masculino	0
	Femenino	0
	Intersexual	0
	Transgénero	0
	Total	0
136	Masculino	0
	Femenino	0
	Intersexual	0
	Transgénero	0
	Total	0
137	Masculino	0
	Femenino	0
	Intersexual	0
	Transgénero	0
	Total	0
138	Masculino	0
	Femenino	0
	Intersexual	0
	Transgénero	0
	Total	0
139	Masculino	0
	Femenino	0
	Intersexual	0
	Transgénero	0
	Total	0
140	Masculino	0
	Femenino	0
	Intersexual	0
	Transgénero	0
	Total	0
141	Masculino	0
	Femenino	0
	Intersexual	0
	Transgénero	0
	Total	0
142	Masculino	0
	Femenino	0
	Intersexual	0
	Transgénero	0
	Total	0
143	Masculino	0
	Femenino	0
	Intersexual	0
	Transgénero	0
	Total	0
144	Masculino	0
	Femenino	0
	Intersexual	0
	Transgénero	0
	Total	0
145	Masculino	0
	Femenino	0
	Intersexual	0
	Transgénero	0
	Total	0
146	Masculino	0
	Femenino	0
	Intersexual	0
	Transgénero	0
	Total	0
147	Masculino	0
	Femenino	0
	Intersexual	0
	Transgénero	0
	Total	0
148	Masculino	0
	Femenino	0
	Intersexual	0
	Transgénero	0
	Total	0
149	Masculino	0
	Femenino	0
	Intersexual	0
	Transgénero	0
	Total	0
150	Masculino	0
	Femenino	0
	Intersexual	0
	Transgénero	0
	Total	0
151	Masculino	0
	Femenino	0
	Intersexual	0
	Transgénero	0
	Total	0
152	Masculino	0
	Femenino	0
	Intersexual	0
	Transgénero	0
	Total	0
153	Masculino	0
	Femenino	0
	Intersexual	0
	Transgénero	0
	Total	0
154	Masculino	0
	Femenino	0
	Intersexual	0
	Transgénero	0
	Total	0
155	Masculino	0
	Femenino	0
	Intersexual	0
	Transgénero	0
	Total	0
156	Masculino	0
	Femenino	0
	Intersexual	0
	Transgénero	0
	Total	0
157	Masculino	0
	Femenino	0
	Intersexual	0
	Transgénero	0
	Total	0
158	Masculino	0
	Femenino	0
	Intersexual	0
	Transgénero	0
	Total	0
159	Masculino	0
	Femenino	0
	Intersexual	0
	Transgénero	0
	Total	0
160	Masculino	0
	Femenino	0
	Intersexual	0
	Transgénero	0
	Total	0
161	Masculino	0
	Femenino	0
	Intersexual	0
	Transgénero	0
	Total	0
162	Masculino	0
	Femenino	0
	Intersexual	0
	Transgénero	0
	Total	0
163	Masculino	0
	Femenino	0
	Intersexual	0
	Transgénero	0
	Total	0
164	Masculino	0
	Femenino	0
	Intersexual	0
	Transgénero	0
	Total	0
165	Masculino	0
	Femenino	0
	Intersexual	0
	Transgénero	0
	Total	0
166	Masculino	0
	Femenino	0
	Intersexual	0
	Transgénero	0
	Total	0
167	Masculino	0
	Femenino	0
	Intersexual	0
	Transgénero	0
	Total	0
168	Masculino	0
	Femenino	0
	Intersexual	0
	Transgénero	0
	Total	0
169	Masculino	0
	Femenino	0
	Intersexual	0
	Transgénero	0
	Total	0
170	Masculino	0
	Femenino	0
	Intersexual	0
	Transgénero	0
	Total	0
171	Masculino	0
	Femenino	0
	Intersexual	0
	Transgénero	0
	Total	0
172	Masculino	0
	Femenino	0
	Intersexual	0
	Transgénero	0
	Total	0
173	Masculino	0
	Femenino	0
	Intersexual	0
	Transgénero	0
	Total	0
174	Masculino	0
	Femenino	0
	Intersexual	0
	Transgénero	0
	Total	0
175	Masculino	0
	Femenino	0
	Intersexual	0
	Transgénero	0
	Total	0
176	Masculino	0
	Femenino	0
	Intersexual	0
	Transgénero	0
	Total	0
177	Masculino	0
	Femenino	0
	Intersexual	0
	Transgénero	0
	Total	0
178	Masculino	0
	Femenino	0
	Intersexual	0
	Transgénero	0
	Total	0
179	Masculino	0
	Femenino	0
	Intersexual	0
	Transgénero	0
	Total	0
180	Masculino	0
	Femenino	0
	Intersexual	0
	Transgénero	0
	Total	0
181	Masculino	0
	Femenino	0
	Intersexual	0
	Transgénero	0
	Total	0
182	Masculino	0
	Femenino	0
	Intersexual	0
	Transgénero	0
	Total	0
183	Masculino	0
	Femenino	0
	Intersexual	0
	Transgénero	0
	Total	0
184	Masculino	0
	Femenino	0
	Intersexual	0
	Transgénero	0
	Total	0
185	Masculino	0
	Femenino	0
	Intersexual	0
	Transgénero	0
	Total	0
186	Masculino	0
	Femenino	0
	Intersexual	0
	Transgénero	0
	Total	0
187	Masculino	0
	Femenino	0
	Intersexual	0
	Transgénero	0
	Total	0
188	Masculino	0
	Femenino	0
	Intersexual	0
	Transgénero	0
	Total	0
189	Masculino	0
	Femenino	0
	Intersexual	0
	Transgénero	0
	Total	0
190	Masculino	0
	Femenino	0
	Intersexual	0
	Transgénero	0
	Total	0
191	Masculino	0
	Femenino	0
	Intersexual	0
	Transgénero	0
	Total	0
192	Masculino	0
	Femenino	0
	Intersexual	0
	Transgénero	0
	Total	0
193	Masculino	0
	Femenino	0
	Intersexual	0
	Transgénero	0
	Total	0
194	Masculino	0
	Femenino	0
	Intersexual	0
	Transgénero	0
	Total	0
195	Masculino	0
	Femenino	0
	Intersexual	0
	Transgénero	0
	Total	0
196	Masculino	0
	Femenino	0
	Intersexual	0
	Transgénero	0
	Total	0
197	Masculino	0
	Femenino	0
	Intersexual	0
	Transgénero	0
	Total	0
198	Masculino	0
	Femenino	0
	Intersexual	0
	Transgénero	0
	Total	0
199	Masculino	0
	Femenino	0
	Intersexual	0
	Transgénero	0
	Total	0
200	Masculino	0
	Femenino	0
	Intersexual	0
	Transgénero	0
	Total	0
201	Masculino	0
	Femenino	0
	Intersexual	0
	Transgénero	0
	Total	0
202	Masculino	0
	Femenino	0
	Intersexual	0
	Transgénero	0
	Total	0
203	Masculino	0
	Femenino	0
	Intersexual	0
	Transgénero	0
	Total	0
204	Masculino	0
	Femenino	0
	Intersexual	0
	Transgénero	0
	Total	0
205	Masculino	0
	Femenino	0
	Intersexual	0
	Transgénero	0
	Total	0
206	Masculino	0
	Femenino	0
	Intersexual	0
	Transgénero	0
	Total	0
207	Masculino	0
	Femenino	0
	Intersexual	0
	Transgénero	0
	Total	0
208	Masculino	0
	Femenino	0
	Intersexual	0
	Transgénero	0
	Total	0
209	Masculino	0
	Femenino	0
	Intersexual	0
	Transgénero	0
	Total	0
210	Masculino	0
	Femenino	0
	Intersexual	0
	Transgénero	0
	Total	0
211	Masculino	0
	Femenino	0
	Intersexual	0
	Transgénero	0
	Total	0
212	Masculino	0
	Femenino	0
	Intersexual	0
	Transgénero	0
	Total	0
213	Masculino	0
	Femenino	0
	Intersexual	0
	Transgénero	0
	Total	0
214	Masculino	0
	Femenino	0
	Intersexual	0
	Transgénero	0
	Total	0
215	Masculino	0
	Femenino	0
	Intersexual	0
	Transgénero	0
	Total	0
216	Masculino	0
	Femenino	0
	Intersexual	0
	Transgénero	0
	Total	0
217	Masculino	0
	Femenino	0
	Intersexual	0
	Transgénero	0
	Total	0
218	Masculino	0
	Femenino	0
	Intersexual	0
	Transgénero	0
	Total	0
219	Masculino	0
	Femenino	0
	Intersexual	0
	Transgénero	0
	Total	0
220	Masculino	0
	Femenino	0
	Intersexual	0
	Transgénero	0
	Total	0
221	Masculino	0
	Femenino	0
	Intersexual	0
	Transgénero	0
	Total	0
222	Masculino	0
	Femenino	0
	Intersexual	0
	Transgénero	0
	Total	0
223	Masculino	0
	Femenino	0
	Intersexual	0
	Transgénero	0
	Total	0
224	Masculino	0
	Femenino	0
	Intersexual	0
	Transgénero	0
	Total	0
225	Masculino	0
	Femenino	0
	Intersexual	0
	Transgénero	0
	Total	0
226	Masculino	0
	Femenino	0
	Intersexual	0
	Transgénero	0
	Total	0
227	Masculino	0
	Femenino	0
	Intersexual	0
	Transgénero	0
	Total	0
228	Masculino	0
	Femenino	0
	Intersexual	0
	Transgénero	0
	Total	0
229	Masculino	0
	Femenino	0
	Intersexual	0
	Transgénero	0
	Total	0
230	Masculino	0
	Femenino	0
	Intersexual	0
	Transgénero	0
	Total	0
231	Masculino	0
	Femenino	0
	Intersexual	0
	Transgénero	0
	Total	0
232	Masculino	0
	Femenino	0
	Intersexual	0
	Transgénero	0
	Total	0
233	Masculino	0
	Femenino	0
	Intersexual	0
	Transgénero	0
	Total	0
234	Masculino	0
	Femenino	0
	Intersexual	0
	Transgénero	0
	Total	0
235	Masculino	0
	Femenino	0
	Intersexual	0
	Transgénero	0
	Total	0
236	Masculino	0
	Femenino	0
	Intersexual	0
	Transgénero	0
	Total	0
237	Masculino	0
	Femenino	0
	Intersexual	0
	Transgénero	0
	Total	0
238	Masculino	0
	Femenino	0
	Intersexual	0
	Transgénero	0
	Total	0
239	Masculino	0
	Femenino	0
	Intersexual	0
	Transgénero	0
	Total	0
240	Masculino	0
	Femenino	0
	Intersexual	0
	Transgénero	0
	Total	0
241	Masculino	0
	Femenino	0
	Intersexual	0
	Transgénero	0
	Total	0
242	Masculino	0
	Femenino	0
	Intersexual	0
	Transgénero	0
	Total	0
243	Masculino	0
	Femenino	0
	Intersexual	0
	Transgénero	0
	Total	0
244	Masculino	0
	Femenino	0
	Intersexual	0
	Transgénero	0
	Total	0
245	Masculino	0
	Femenino	0
	Intersexual	0
	Transgénero	0
	Total	0
246	Masculino	0
	Femenino	0
	Intersexual	0
	Transgénero	0
	Total	0
247	Masculino	0
	Femenino	0
	Intersexual	0
	Transgénero	0
	Total	0
248	Masculino	0
	Femenino	0
	Intersexual	0
	Transgénero	0
	Total	0
249	Masculino	0
	Femenino	0
	Intersexual	0
	Transgénero	0
	Total	0
250	Masculino	0
	Femenino	0
	Intersexual	0
	Transgénero	0
	Total	0
251	Masculino	0
	Femenino	0
	Intersexual	0
	Transgénero	0
	Total	0

FRECUENCIA DE PERSONAS APREHENDIDAS POR DELITOS DE ROBOS CON FUERZA (Sub Categoría - Lugar habitado o destinado a la habitación)
SEGÚN UNIDAD TERRITORIAL

ORDEN	UN_ADMIN	REGION	UNIDAD TERRITORIAL	tr1_01	tr2_01	tr3_01	tr4_01	tr1_02	tr2_02	tr3_02	tr4_02	tr1_03	tr2_03	tr3_03	tr4_03	tr1_04	tr2_04	tr3_04	tr4_04	tr1_05	tr2_05	tr3_05	tr4_05	tr1_06	tr2_06	tr3_06	tr4_06	tr1_07	tr2_07	tr3_07	tr4_07	tr1_08	tr2_08	tr3_08	tr4_08	tr1_09	tr2_09	tr3_09	tr4_09	tr1_10
1	REGION	99	**PAÍS**	-	-	-	-	-	-	-	-	1.568	1.674	2.007	1.583	1.211	1.277	1.376	1.155	1.149	1.217	1.351	1.037	1.152	1.175	1.347	1.078	1.079	1.118	1.246	1.024	1.098	1.044	1.338	1.091	1.147	1.168	1.394	1.184	1.139
2	REGION	15	**Región de Arica y Parinacota**	-	-	-	-	-	-	-	-	3	9	18	24	25	27	38	18	19	19	22	22	18	41	30	32	25	21	22	24	21	12	21	14	11	15	18	8	17
3	PROVINCIA	15	**Provincia de Arica**	-	-	-	-	-	-	-	-	3	9	18	24	25	27	38	18	19	19	20	22	18	41	30	32	25	21	22	24	21	12	21	14	11	15	18	8	17
4	COMUNA	15	Arica	-	-	-	-	-	-	-	-	3	9	17	23	25	27	38	18	19	19	20	22	18	41	30	32	25	21	22	24	21	12	21	14	11	15	18	8	17
5	COMUNA	15	Camarones	-	-	-	-	-	-	-	-	0	0	1	1	0	0	0	0	0	0	0	0	0	0	0	0	0	0	0	0	0	0	0	0	0	0	0	0	0
6	PROVINCIA	15	**Provincia de Parinacota**	-	-	-	-	-	-	-	-	0	0	0	0	0	0	0	0	0	0	2	0	0	0	0	0	0	0	0	0	0	0	0	0	0	0	0	0	0
7	COMUNA	15	Putre	-	-	-	-	-	-	-	-	0	0	0	0	0	0	0	0	0	0	2	0	0	0	0	0	0	0	0	0	0	0	0	0	0	0	0	0	0
8	COMUNA	15	General Lagos	-	-	-	-	-	-	-	-	0	0	0	0	0	0	0	0	0	0	0	0	0	0	0	0	0	0	0	0	0	0	0	0	0	0	0	0	0
9	REGION	1	**Región de Tarapacá**	-	-	-	-	-	-	-	-	42	42	97	36	42	39	49	26	15	18	22	26	32	33	15	26	35	19	7	24	23	40	17	24	21	18	33	28	44
10	PROVINCIA	1	**Provincia de Iquique**	-	-	-	-	-	-	-	-	39	39	71	34	42	37	46	25	15	18	21	26	31	24	15	24	30	19	6	23	19	39	17	21	18	17	23	24	43
11	COMUNA	1	Iquique	-	-	-	-	-	-	-	-	39	39	71	34	42	37	46	25	15	5	11	9	15	14	8	10	15	16	3	12	10	21	4	10	13	10	7	10	25
12	COMUNA	1	Alto Hospicio	-	-	-	-	-	-	-	-	-	-	-	-	-	-	-	-	-	13	10	17	16	10	7	14	15	3	3	11	9	18	13	11	5	7	16	14	18
13	PROVINCIA	1	**Provincia de Tamarugal**	-	-	-	-	-	-	-	-	3	3	26	2	0	2	3	1	0	0	1	0	1	9	0	2	5	0	1	1	4	1	0	3	3	1	10	4	1
14	COMUNA	1	Camiña	-	-	-	-	-	-	-	-	0	0	0	0	0	2	0	0	0	0	0	0	0	0	0	0	0	0	0	0	0	0	0	0	0	0	0	0	0
15	COMUNA	1	Colchane	-	-	-	-	-	-	-	-	1	0	0	0	0	0	0	0	0	0	0	0	0	0	0	0	0	0	0	0	0	0	0	0	0	0	0	0	0
16	COMUNA	1	Huara	-	-	-	-	-	-	-	-	0	0	0	0	0	0	0	0	0	0	0	0	0	2	0	0	1	0	0	0	0	0	0	0	0	0	0	0	0
17	COMUNA	1	Pica	-	-	-	-	-	-	-	-	1	1	4	1	0	0	1	0	0	0	0	0	1	0	0	0	2	0	0	0	3	0	0	0	2	0	0	0	1
18	COMUNA	1	Pozo Almonte	-	-	-	-	-	-	-	-	1	2	22	1	0	0	2	1	0	0	1	0	0	7	0	2	2	0	1	1	1	1	0	3	1	1	10	4	0
19	REGION	2	**Región de Antofagasta**	-	-	-	-	-	-	-	-	69	75	77	92	74	66	50	63	77	80	88	76	94	84	104	81	107	62	72	66	66	70	84	94	96	78	76	103	102
20	PROVINCIA	2	**Provincia de Antofagasta**	-	-	-	-	-	-	-	-	47	48	50	51	38	39	27	31	44	52	44	28	47	44	36	31	40	42	43	35	36	52	37	34	35	27	23	29	44
21	COMUNA	2	Antofagasta	-	-	-	-	-	-	-	-	45	43	46	47	38	37	23	28	42	46	42	28	41	41	24	31	40	40	41	30	35	48	33	34	32	26	19	23	43
22	COMUNA	2	Mejillones	-	-	-	-	-	-	-	-	0	3	1	1	0	2	3	0	2	5	1	0	3	1	9	0	0	0	0	3	1	2	1	0	2	1	3	5	0
23	COMUNA	2	Sierra Gorda	-	-	-	-	-	-	-	-	0	0	0	0	0	0	0	0	0	0	0	0	0	1	0	0	0	0	0	0	0	0	0	0	0	0	0	0	0
24	COMUNA	2	Taltal	-	-	-	-	-	-	-	-	2	2	3	3	0	0	1	3	0	1	1	0	3	1	3	0	0	2	2	2	0	2	3	0	1	0	1	1	1
25	PROVINCIA	2	**Provincia de El Loa**	-	-	-	-	-	-	-	-	18	26	26	40	33	24	20	26	31	27	42	48	43	35	64	45	60	14	28	28	26	15	44	54	59	47	44	69	53
26	COMUNA	2	Calama	-	-	-	-	-	-	-	-	18	26	26	40	33	24	20	26	29	27	42	48	42	35	64	45	57	14	28	27	26	14	44	53	59	45	44	67	53
27	COMUNA	2	Ollagüe	-	-	-	-	-	-	-	-	0	0	0	0	0	0	0	0	0	0	0	0	0	0	0	0	0	0	0	0	0	0	0	0	0	0	0	0	0
28	COMUNA	2	San Pedro de Atacama	-	-	-	-	-	-	-	-	0	0	0	0	0	0	0	0	2	0	0	0	1	0	0	0	3	0	0	1	0	1	0	1	0	2	0	2	0
29	PROVINCIA	2	**Provincia de Tocopilla**	-	-	-	-	-	-	-	-	4	1	1	1	3	3	3	6	2	1	2	0	4	5	4	5	7	6	1	3	4	3	3	6	2	4	9	5	5
30	COMUNA	2	Tocopilla	-	-	-	-	-	-	-	-	4	0	1	1	3	3	0	4	2	1	2	0	4	5	4	3	7	6	1	3	4	3	3	6	2	3	8	4	4
31	COMUNA	2	María Elena	-	-	-	-	-	-	-	-	0	1	0	0	0	0	3	2	0	0	0	0	0	0	0	2	0	0	0	0	0	0	0	0	0	1	1	1	1
32	REGION	3	**Región de Atacama**	-	-	-	-	-	-	-	-	35	47	29	24	34	37	18	21	33	34	42	45	14	29	36	25	41	19	26	44	24	9	16	28	18	16	26	23	32
33	PROVINCIA	3	**Provincia de Copiapó**	-	-	-	-	-	-	-	-	32	31	23	14	22	27	9	12	26	16	23	38	8	27	27	13	18	12	19	30	17	5	12	23	14	12	21	18	16
34	COMUNA	3	Copiapó	-	-	-	-	-	-	-	-	27	28	16	10	18	25	8	4	15	14	19	25	6	18	17	8	10	9	14	23	6	3	10	10	12	4	13	13	9
35	COMUNA	3	Caldera	-	-	-	-	-	-	-	-	5	1	4	3	3	2	1	8	10	0	4	13	1	4	7	3	8	3	1	5	9	2	1	13	2	6	6	4	7
36	COMUNA	3	Tierra Amarilla	-	-	-	-	-	-	-	-	0	2	3	1	1	0	0	0	1	2	0	0	1	5	3	2	0	0	4	2	2	0	1	0	0	2	2	1	0
37	PROVINCIA	3	**Provincia de Chañaral**	-	-	-	-	-	-	-	-	0	5	2	6	3	6	6	4	2	6	14	1	4	0	1	6	20	2	4	8	6	4	3	2	2	3	0	5	10
38	COMUNA	3	Chañaral	-	-	-	-	-	-	-	-	0	0	0	1	3	0	4	1	1	5	2	0	3	0	0	2	16	0	0	1	5	4	3	1	0	2	0	0	10
39	COMUNA	3	Diego de Almagro	-	-	-	-	-	-	-	-	0	5	2	5	0	6	2	3	1	1	12	1	1	0	1	4	4	2	4	7	1	0	0	1	2	1	0	5	0
40	PROVINCIA	3	**Provincia de Huasco**	-	-	-	-	-	-	-	-	3	11	4	4	9	4	3	5	5	12	5	6	2	2	8	6	3	5	3	6	1	0	1	3	2	1	5	0	6
41	COMUNA	3	Vallenar	-	-	-	-	-	-	-	-	2	10	4	2	1	4	0	5	3	11	0	6	2	2	6	4	2	5	1	5	0	0	0	3	2	1	3	0	1
42	COMUNA	3	Alto del Carmen	-	-	-	-	-	-	-	-	0	0	0	0	1	0	0	0	2	1	1	0	0	0	0	0	0	0	1	1	0	0	1	0	0	0	0	0	3
43	COMUNA	3	Freirina	-	-	-	-	-	-	-	-	1	0	0	1	0	0	0	0	0	0	0	0	0	0	0	0	0	0	1	0	0	0	0	0	0	0	0	0	1
44	COMUNA	3	Huasco	-	-	-	-	-	-	-	-	0	1	0	1	7	0	3	0	0	0	4	0	0	0	2	2	1	0	0	0	1	0	0	0	0	0	2	0	1
45	REGION	4	**Región de Coquimbo**	-	-	-	-	-	-	-	-	47	70	73	37	49	50	64	39	39	52	51	50	33	32	56	46	56	64	54	39	59	37	61	51	63	55	56	43	37
46	PROVINCIA	4	**Provincia de Elqui**	-	-	-	-	-	-	-	-	34	47	52	32	39	36	30	23	25	39	30	28	20	22	37	34	49	37	35	24	40	28	37	45	47	37	38	33	26
47	COMUNA	4	La Serena	-	-	-	-	-	-	-	-	17	12	21	11	7	10	12	7	11	20	16	5	11	4	13	11	21	15	17	11	24	6	13	12	20	18	16	7	8
48	COMUNA	4	Coquimbo	-	-	-	-	-	-	-	-	15	34	31	20	32	22	18	16	14	17	13	23	9	18	23	22	26	20	18	12	13	18	22	32	24	17	20	22	14
49	COMUNA	4	Andacollo	-	-	-	-	-	-	-	-	0	0	0	1	0	0	0	0	0	0	0	0	0	0	0	1	0	0	0	0	0	0	0	0	1	0	0	1	0
50	COMUNA	4	La Higuera	-	-	-	-	-	-	-	-	0	0	0	0	0	0	0	0	0	0	0	0	0	0	0	0	0	0	0	0	1	0	0	0	0	0	1	0	0
51	COMUNA	4	Paiguano	-	-	-	-	-	-	-	-	0	0	0	0	0	0	0	0	0	0	0	0	0	0	0	0	0	0	0	0	0	0	2	0	0	0	0	0	0
52	COMUNA	4	Vicuña	-	-	-	-	-	-	-	-	2	1	0	0	0	4	0	0	0	2	1	0	0	0	1	0	2	2	0	1	2	4	0	1	2	2	1	3	4
53	PROVINCIA	4	**Provincia de Choapa**	-	-	-	-	-	-	-	-	9	13	10	5	7	0	26	9	3	9	7	15	8	2	7	4	5	15	12	10	8	4	3	1	10	12	1	5	5
54	COMUNA	4	Illapel	-	-	-	-	-	-	-	-	6	5	5	4	0	0	13	6	0	6	2	4	0	1	2	3	5	5	5	2	3	0	1	1	2	0	1	1	0
55	COMUNA	4	Canela	-	-	-	-	-	-	-	-	0	0	2	0	0	0	0	0	0	0	0	0	0	0	0	0	0	0	2	0	0	0	0	0	0	0	1	1	1
56	COMUNA	4	Los Vilos	-	-	-	-	-	-	-	-	2	5	0	0	7	0	10	3	2	3	3	10	8	1	1	1	0	9	3	7	5	1	2	0	5	11	0	0	3
57	COMUNA	4	Salamanca	-	-	-	-	-	-	-	-	1	3	3	1	0	0	3	0	1	0	2	1	0	0	4	0	0	1	2	1	0	3	0	0	3	1	0	3	1
58	PROVINCIA	4	**Provincia de Limarí**	-	-	-	-	-	-	-	-	4	10	11	0	3	14	8	7	11	4	14	7	5	8	12	8	2	12	7	5	11	5	21	5	6	6	17	5	6
59	COMUNA	4	Ovalle	-	-	-	-	-	-	-	-	3	8	10	0	3	14	5	4	11	4	13	7	5	5	10	7	1	8	6	5	10	3	15	5	6	6	11	5	6
60	COMUNA	4	Combarbalá	-	-	-	-	-	-	-	-	1	0	0	0	0	0	2	0	0	0	0	0	0	0	1	0	0	2	1	0	0	0	3	0	0	0	0	0	0
61	COMUNA	4	Monte Patria	-	-	-	-	-	-	-	-	0	0	1	0	0	0	0	3	0	0	1	0	0	3	1	1	0	2	0	0	0	1	1	0	0	0	6	0	0
62	COMUNA	4	Punitaqui	-	-	-	-	-	-	-	-	0	2	0	0	0	0	1	0	0	0	0	0	0	0	0	0	1	0	0	0	1	1	2	0	0	0	0	0	0
63	COMUNA	4	Río Hurtado	-	-	-	-	-	-	-	-	0	0	0	0	0	0	0	0	0	0	0	0	0	0	0	0	0	0	0	0	0	0	0	0	0	0	0	0	0
64	REGION	5	**Región de Valparaíso**	-	-	-	-	-	-	-	-	316	230	300	257	159	160	151	142	181	155	178	112	176	119	205	152	116	141	185	160	152	126	150	119	177	152	176	165	162
65	PROVINCIA	5	**Provincia de Valparaíso**	-	-	-	-	-	-	-	-	87	49	46	47	53	45	42	51	51	37	50	33	53	30	41	41	46	49	68	59	45	41	55	44	50	43	69	52	57
66	COMUNA	5	Valparaíso	-	-	-	-	-	-	-	-	41	22	21	13	15	14	27	22	15	10	18	15	19	14	15	13	12	19	31	28	15	20	24	14	19	17	24	16	7
67	COMUNA	5	Casablanca	-	-	-	-	-	-	-	-	5	1	8	1	2	2	0	0	0	0	0	2	0	1	0	0	0	0	1	1	1	3	1	4	1	2	1	4	2
68	COMUNA	5	Concón	-	-	-	-	-	-	-	-	0	1	0	4	7	8	3	2	2	5	4	3	2	8	3	2	0	5	11	6	2	1	1	4	1	1	2	5	2
69	COMUNA	5	Juan Fernández	-	-	-	-	-	-	-	-	0	0	0	0	0	0	0	0	0	0	0	0	0	0	0	0	0	0	0	0	0	0	0	0	0	0	0	0	0
70	COMUNA	5	Puchuncaví	-	-	-	-	-	-	-	-	1	0	0	3	0	0	1	2	4	1	0	0	3	0	0	0	2	2	2	1	1	1	1	2	1	0	0	1	6
71	COMUNA	5	Quintero	-	-	-	-	-	-	-	-	12	1	4	0	1	5	0	0	11	0	5	5	3	1	1	7	14	6	5	5	11	7	12	7	7	3	9	6	4
72	COMUNA	5	Viña del Mar	-	-	-	-	-	-	-	-	28	24	13	26	28	16	11	25	19	21	23	8	26	6	22	19	18	17	18	18	15	9	16	13	21	22	32	23	34
73	PROVINCIA	5	**Provincia de Isla de Pascua**	-	-	-	-	-	-	-	-	0	1	0	0	0	0	0	0	0	0	0	0	0	0	0	0	0	0	0	0	0	0	0	0	0	0	0	0	0
74	COMUNA	5	Isla de Pascua	-	-	-	-	-	-	-	-	0	1	0	0	0	0	0	0	0	0	0	0	0	0	0	0	0	0	0	0	0	0	0	0	0	0	0	0	0
75	PROVINCIA	5	**Provincia de Los Andes**	-	-	-	-	-	-	-	-	39	35	62	33	10	19	12	10	9	2	4	7	1	2	13	3	2	4	5	4	9	10	13	8	4	11	14	21	3
76	COMUNA	5	Los Andes	-	-	-	-	-	-	-	-	39	30	49	26	6	16	7	10	7	2	3	7	1	2	3	2	2	2	4	3	7	10	13	8	3	8	12	18	2
77	COMUNA	5	Calle Larga	-	-	-	-	-	-	-	-	0	2	6	2	4	0	0	0	0	0	0	0	0	0	0	1	0	0	0	0	2	0	0	0	0	1	0	0	1

FRECUENCIA DE PERSONAS APREHENDIDAS POR DELITOS DE ROBOS CON FUERZA (Sub Categoría - Lugar no habitado)
SEGÚN UNIDAD TERRITORIAL

ORDEN	UN_ADMIN	REGION	UNIDAD TERRITORIAL	Variación igual trimestre
1	REGION	99	**PAÍS**	3,1%
2	REGION	15	**Región de Arica y Parinacota**	75,0%
3	PROVINCIA	15	**Provincia de Arica**	75,0%
4	COMUNA	15	Arica	75,0%
5	COMUNA	15	Camarones	-
6	PROVINCIA	15	**Provincia de Parinacota**	-
7	COMUNA	15	Putre	-
8	COMUNA	15	General Lagos	-
9	REGION	1	**Región de Tarapacá**	-16,0%
10	PROVINCIA	1	**Provincia de Iquique**	-2,3%
11	COMUNA	1	Iquique	-22,2%
12	COMUNA	1	Alto Hospicio	100,0%
13	PROVINCIA	1	**Provincia de Tamarugal**	-100,0%
14	COMUNA	1	Camiña	-
15	COMUNA	1	Colchane	-
16	COMUNA	1	Huara	-
17	COMUNA	1	Pica	-
18	COMUNA	1	Pozo Almonte	-100,0%
19	REGION	2	**Región de Antofagasta**	14,5%
20	PROVINCIA	2	**Provincia de Antofagasta**	-11,3%
21	COMUNA	2	Antofagasta	-16,0%
22	COMUNA	2	Mejillones	0,0%
23	COMUNA	2	Sierra Gorda	-
24	COMUNA	2	Taltal	100,0%
25	PROVINCIA	2	**Provincia de El Loa**	60,0%
26	COMUNA	2	Calama	60,0%
27	COMUNA	2	Ollagüe	-
28	COMUNA	2	San Pedro de Atacama	-
29	PROVINCIA	2	**Provincia de Tocopilla**	166,7%
30	COMUNA	2	Tocopilla	133,3%
31	COMUNA	2	María Elena	-
32	REGION	3	**Región de Atacama**	115,7%
33	PROVINCIA	3	**Provincia de Copiapó**	80,0%
34	COMUNA	3	Copiapó	50,0%
35	COMUNA	3	Caldera	-
36	COMUNA	3	Tierra Amarilla	300,0%
37	PROVINCIA	3	**Provincia de Chañaral**	175,0%
38	COMUNA	3	Chañaral	-
39	COMUNA	3	Diego de Almagro	-50,0%
40	PROVINCIA	3	**Provincia de Huasco**	285,7%
41	COMUNA	3	Vallenar	283,3%
42	COMUNA	3	Alto del Carmen	-
43	COMUNA	3	Freirina	100,0%
44	COMUNA	3	Huasco	-
45	REGION	4	**Región de Coquimbo**	40,3%
46	PROVINCIA	4	**Provincia de Elqui**	61,8%
47	COMUNA	4	La Serena	41,2%
48	COMUNA	4	Coquimbo	87,5%
49	COMUNA	4	Andacollo	-
50	COMUNA	4	La Higuera	-
51	COMUNA	4	Paiguano	-
52	COMUNA	4	Vicuña	0,0%
53	PROVINCIA	4	**Provincia de Choapa**	-28,6%
54	COMUNA	4	Illapel	-55,6%
55	COMUNA	4	Canela	-
56	COMUNA	4	Los Vilos	33,3%
57	COMUNA	4	Salamanca	-44,4%
58	PROVINCIA	4	**Provincia de Limarí**	72,7%
59	COMUNA	4	Ovalle	166,7%
60	COMUNA	4	Combarbalá	-
61	COMUNA	4	Monte Patria	-75,0%
62	COMUNA	4	Punitaqui	0,0%
63	COMUNA	4	Río Hurtado	-
64	REGION	5	**Región de Valparaíso**	-7,6%
65	PROVINCIA	5	**Provincia de Valparaíso**	-4,4%
66	COMUNA	5	Valparaíso	-30,9%
67	COMUNA	5	Casablanca	100,0%
68	COMUNA	5	Concón	100,0%
69	COMUNA	5	Juan Fernández	-
70	COMUNA	5	Puchuncaví	-
71	COMUNA	5	Quintero	200,0%
72	COMUNA	5	Viña del Mar	55,6%
73	PROVINCIA	5	**Provincia de Isla de Pascua**	-
74	COMUNA	5	Isla de Pascua	-
75	PROVINCIA	5	**Provincia de Los Andes**	73,3%
76	COMUNA	5	Los Andes	-9,1%
77	COMUNA	5	Calle Larga	100,0%
78	COMUNA	5	Rinconada	800,0%
79	COMUNA	5	San Esteban	200,0%
80	PROVINCIA	5	**Provincia de Petorca**	25,0%
81	COMUNA	5	La Ligua	0,0%
82	COMUNA	5	Cabildo	-50,0%
83	COMUNA	5	Papudo	-
84	COMUNA	5	Petorca	-
85	COMUNA	5	Zapallar	-
86	PROVINCIA	5	**Provincia de Quillota**	-34,1%
87	COMUNA	5	Quillota	31,3%
88	COMUNA	5	La Calera	-70,6%
89	COMUNA	5	Hijuelas	-100,0%
90	COMUNA	5	La Cruz	-100,0%
91	COMUNA	5	Nogales	-
92	PROVINCIA	5	**Provincia de San Antonio**	-2,4%
93	COMUNA	5	San Antonio	-31,8%
94	COMUNA	5	Algarrobo	200,0%
95	COMUNA	5	Cartagena	57,1%
96	COMUNA	5	El Quisco	0,0%
97	COMUNA	5	El Tabo	20,0%
98	COMUNA	5	Santo Domingo	-100,0%
99	PROVINCIA	5	**Provincia de San Felipe de Aconcagua**	-33,3%
100	COMUNA	5	San Felipe	-37,5%
101	COMUNA	5	Catemu	-75,0%
102	COMUNA	5	Llaillay	-
103	COMUNA	5	Panquehue	-
104	COMUNA	5	Putaendo	-100,0%
105	COMUNA	5	Santa María	-66,7%
106	PROVINCIA	5	**Provincia de Marga Marga**	-11,6%
107	COMUNA	5	Quilpué	-5,6%
108	COMUNA	5	Villa Alemana	-6,7%
109	COMUNA	5	Limache	-12,5%
110	COMUNA	5	Olmué	-100,0%
111	REGION	6	**Región del Lib. Bernardo O'Higgins**	18,7%
112	PROVINCIA	6	**Provincia de Cachapoal**	13,5%
113	COMUNA	6	Rancagua	0,0%
114	COMUNA	6	Codegua	120,0%
115	COMUNA	6	Coinco	-
116	COMUNA	6	Coltauco	-
117	COMUNA	6	Doñihue	-
118	COMUNA	6	Graneros	-
119	COMUNA	6	Las Cabras	100,0%
120	COMUNA	6	Machalí	400,0%
121	COMUNA	6	Malloa	166,7%
122	COMUNA	6	Mostazal	150,0%
123	COMUNA	6	Olivar	-
124	COMUNA	6	Peumo	-44,4%
125	COMUNA	6	Pichidegua	-50,0%
126	COMUNA	6	Quinta de Tilcoco	-
127	COMUNA	6	Rengo	-57,1%
128	COMUNA	6	Requínoa	-9,1%
129	COMUNA	6	San Vicente	-20,0%
130	PROVINCIA	6	**Provincia de Cardenal Caro**	-100,0%
131	COMUNA	6	Pichilemu	-100,0%
132	COMUNA	6	La Estrella	-
133	COMUNA	6	Litueche	-
134	COMUNA	6	Marchigüe	-
135	COMUNA	6	Navidad	-
136	COMUNA	6	Paredones	-
137	PROVINCIA	6	**Provincia de Colchagua**	50,0%
138	COMUNA	6	San Fernando	150,0%
139	COMUNA	6	Chépica	-100,0%
140	COMUNA	6	Chimbarongo	-42,9%
141	COMUNA	6	Lolol	-
142	COMUNA	6	Nancagua	0,0%
143	COMUNA	6	Palmilla	-100,0%
144	COMUNA	6	Peralillo	-
145	COMUNA	6	Placilla	-
146	COMUNA	6	Pumanque	-
147	COMUNA	6	Santa Cruz	700,0%
148	REGION	7	**Región del Maule**	8,8%
149	PROVINCIA	7	**Provincia de Talca**	26,1%
150	COMUNA	7	Talca	33,3%
151	COMUNA	7	Constitución	-33,3%
152	COMUNA	7	Curepto	-
153	COMUNA	7	Empedrado	-
154	COMUNA	7	Maule	-50,0%
155	COMUNA	7	Pelarco	-
156	COMUNA	7	Pencahue	-
157	COMUNA	7	Río Claro	-
158	COMUNA	7	San Clemente	-
159	COMUNA	7	San Rafael	-
160	PROVINCIA	7	**Provincia de Cauquenes**	-
161	COMUNA	7	Cauquenes	-
162	COMUNA	7	Chanco	-
163	COMUNA	7	Pelluhue	-
164	PROVINCIA	7	**Provincia de Curicó**	-3,0%
165	COMUNA	7	Curicó	-46,7%
166	COMUNA	7	Hualañé	-
167	COMUNA	7	Licantén	-
168	COMUNA	7	Molina	-
169	COMUNA	7	Rauco	-100,0%
170	COMUNA	7	Romeral	-100,0%
171	COMUNA	7	Sagrada Familia	-
172	COMUNA	7	Teno	-
173	COMUNA	7	Vichuquén	-
174	PROVINCIA	7	**Provincia de Linares**	-8,3%
175	COMUNA	7	Linares	0,0%
176	COMUNA	7	Colbún	-100,0%
177	COMUNA	7	Longaví	-
178	COMUNA	7	Parral	-
179	COMUNA	7	Retiro	-
180	COMUNA	7	San Javier	-33,3%
181	COMUNA	7	Villa Alegre	-33,3%
182	COMUNA	7	Yerbas Buenas	-
183	REGION	8	**Región del Biobío**	-7,7%
184	PROVINCIA	8	**Provincia de Concepción**	-2,6%
185	COMUNA	8	Concepción	32,1%
186	COMUNA	8	Coronel	-66,7%
187	COMUNA	8	Chiguayante	150,0%
188	COMUNA	8	Florida	0,0%
189	COMUNA	8	Hualqui	-
190	COMUNA	8	Lota	-50,0%
191	COMUNA	8	Penco	-85,7%
192	COMUNA	8	San Pedro de La Paz	-62,5%
193	COMUNA	8	Santa Juana	-100,0%
194	COMUNA	8	Talcahuano	30,0%
195	COMUNA	8	Tomé	0,0%
196	COMUNA	8	Hualpén	-36,4%
197	PROVINCIA	8	**Provincia de Arauco**	-52,6%
198	COMUNA	8	Lebu	-
199	COMUNA	8	Arauco	-66,7%
200	COMUNA	8	Cañete	-80,0%
201	COMUNA	8	Contulmo	-
202	COMUNA	8	Curanilahue	-25,0%
203	COMUNA	8	Los Álamos	-100,0%
204	COMUNA	8	Tirúa	-
205	PROVINCIA	8	**Provincia de Biobío**	-30,0%
206	COMUNA	8	Los Ángeles	-27,3%
207	COMUNA	8	Antuco	-
208	COMUNA	8	Cabrero	-
209	COMUNA	8	Laja	-
210	COMUNA	8	Mulchén	-33,3%
211	COMUNA	8	Nacimiento	-100,0%
212	COMUNA	8	Negrete	-100,0%
213	COMUNA	8	Quilaco	-
214	COMUNA	8	Quilleco	-
215	COMUNA	8	San Rosendo	-
216	COMUNA	8	Santa Bárbara	-100,0%
217	COMUNA	8	Tucapel	-
218	COMUNA	8	Yumbel	-
219	COMUNA	8	Alto Biobío	-
220	PROVINCIA	8	**Provincia de Ñuble**	19,2%
221	COMUNA	8	Chillán	-23,8%
222	COMUNA	8	Bulnes	-25,0%
223	COMUNA	8	Cobquecura	-
224	COMUNA	8	Coelemu	-100,0%
225	COMUNA	8	Coihueco	-
226	COMUNA	8	Chillán Viejo	-
227	COMUNA	8	El Carmen	-
228	COMUNA	8	Ninhue	-
229	COMUNA	8	Ñiquén	-
230	COMUNA	8	Pemuco	-
231	COMUNA	8	Pinto	-
232	COMUNA	8	Portezuelo	-
233	COMUNA	8	Quillón	-
234	COMUNA	8	Quirihue	-
235	COMUNA	8	Ránquil	-
236	COMUNA	8	San Carlos	-
237	COMUNA	8	San Fabián	-
238	COMUNA	8	San Ignacio	-
239	COMUNA	8	San Nicolás	-
240	COMUNA	8	Treguaco	-
241	COMUNA	8	Yungay	-
242	REGION	9	**Región de La Araucanía**	-42,9%
243	PROVINCIA	9	**Provincia de Cautín**	-43,8%
244	COMUNA	9	Temuco	21,4%
245	COMUNA	9	Carahue	-50,0%
246	COMUNA	9	Cunco	-100,0%
247	COMUNA	9	Curarrehue	-
248	COMUNA	9	Freire	-
249	COMUNA	9	Galvarino	-
250	COMUNA	9	Gorbea	-
251	COMUNA	9	Lautaro	-100,0%
252	COMUNA	9	Loncoche	-88,9%
253	COMUNA	9	Melipeuco	-75,0%
254	COMUNA	9	Nueva Imperial	-
255	COMUNA	9	Padre Las Casas	-33,3%
256	COMUNA	9	Perquenco	16,7%
257	COMUNA	9	Pitrufquén	-
258	COMUNA	9	Pucón	-100,0%
259	COMUNA	9	Saavedra	-75,0%
260	COMUNA	9	Teodoro Schmidt	-
261	COMUNA	9	Toltén	-100,0%
262	COMUNA	9	Vilcún	-
263	COMUNA	9	Villarrica	-
264	COMUNA	9	Cholchol	-80,0%
265	PROVINCIA	9	**Provincia de Malleco**	-40,7%
266	COMUNA	9	Angol	-
267	COMUNA	9	Collipulli	-14,3%
268	COMUNA	9	Curacautín	-
269	COMUNA	9	Ercilla	-100,0%
270	COMUNA	9	Lonquimay	-100,0%
271	COMUNA	9	Los Sauces	-100,0%
272	COMUNA	9	Lumaco	-100,0%
273	COMUNA	9	Purén	-
274	COMUNA	9	Renaico	-
275	COMUNA	9	Traiguén	-
276	COMUNA	9	Victoria	28,6%
277	REGION	14	**Región de Los Ríos**	0,0%
278	PROVINCIA	14	**Provincia de Valdivia**	-8,3%
279	COMUNA	14	Valdivia	41,7%
280	COMUNA	14	Corral	-
281	COMUNA	14	Mariquina	-100,0%
282	COMUNA	14	Paillaco	-100,0%
283	COMUNA	14	Panguipulli	-100,0%
284	COMUNA	14	Lanco	-
285	COMUNA	14	Los Lagos	400,0%
286	COMUNA	14	Máfil	-
287	PROVINCIA	14	**Provincia de Ranco**	33,3%
288	COMUNA	14	Futrono	-
289	COMUNA	14	La Unión	0,0%
290	COMUNA	14	Lago Ranco	-
291	COMUNA	14	Río Bueno	0,0%
292	REGION	10	**Región de Los Lagos**	-3,2%
293	PROVINCIA	10	**Provincia de Llanquihue**	31,3%
294	COMUNA	10	Puerto Montt	45,5%
295	COMUNA	10	Calbuco	-
296	COMUNA	10	Cochamó	-
297	COMUNA	10	Fresia	-100,0%
298	COMUNA	10	Frutillar	-100,0%
299	COMUNA	10	Los Muermos	-
300	COMUNA	10	Llanquihue	-
301	COMUNA	10	Maullín	-
302	COMUNA	10	Puerto Varas	-40,0%
303	PROVINCIA	10	**Provincia de Chiloé**	-6,7%
304	COMUNA	10	Castro	-25,0%
305	COMUNA	10	Ancud	57,1%
306	COMUNA	10	Chonchi	-
307	COMUNA	10	Curaco de Vélez	-
308	COMUNA	10	Dalcahue	-
309	COMUNA	10	Puqueldón	-
310	COMUNA	10	Queilén	-
311	COMUNA	10	Quellón	-100,0%
312	COMUNA	10	Quemchi	-
313	COMUNA	10	Quinchao	-
314	PROVINCIA	10	**Provincia de Osorno**	-68,8%
315	COMUNA	10	Osorno	-69,2%
316	COMUNA	10	Puerto Octay	0,0%
317	COMUNA	10	Purranque	-100,0%
318	COMUNA	10	Puyehue	-
319	COMUNA	10	Río Negro	-
320	COMUNA	10	San Juan de la Costa	-
321	COMUNA	10	San Pablo	-100,0%
322	PROVINCIA	10	**Provincia de Palena**	-
323	COMUNA	10	Chaitén	-
324	COMUNA	10	Futaleufú	-
325	COMUNA	10	Hualaihué	-
326	COMUNA	10	Palena	-
327	REGION	11	**Región de Aysén**	-78,6%
328	PROVINCIA	11	**Provincia de Coyhaique**	-77,8%
329	COMUNA	11	Coyhaique	-77,8%
330	COMUNA	11	Lago Verde	-
331	PROVINCIA	11	**Provincia de Aysén**	-66,7%
332	COMUNA	11	Aysén	-66,7%
333	COMUNA	11	Cisnes	-
334	COMUNA	11	Guaitecas	-
335	PROVINCIA	11	**Provincia de Capitán Prat**	-100,0%
336	COMUNA	11	Cochrane	-100,0%
337	COMUNA	11	O'Higgins	-
338	COMUNA	11	Tortel	-
339	PROVINCIA	11	**Provincia de General Carrera**	-100,0%
340	COMUNA	11	Chile Chico	-100,0%
341	COMUNA	11	Río Ibáñez	-
342	REGION	12	**Región de Magallanes**	50,0%
343	PROVINCIA	12	**Provincia de Magallanes**	300,0%
344	COMUNA	12	Punta Arenas	300,0%
345	COMUNA	12	Laguna Blanca	-
346	COMUNA	12	Río Verde	-
347	COMUNA	12	San Gregorio	-
348	PROVINCIA	12	**Provincia de Antártica Chilena**	-
349	COMUNA	12	Cabo de Hornos	-
350	COMUNA	12	Antártica	-
351	PROVINCIA	12	**Provincia de Tierra del Fuego**	0,0%
352	COMUNA	12	Porvenir	0,0%
353	COMUNA	12	Primavera	-
354	COMUNA	12	Timaukel	-
355	PROVINCIA	12	**Provincia de Última Esperanza**	0,0%
356	COMUNA	12	Natales	0,0%
357	COMUNA	12	Torres del Paine	-
358	REGION	13	**Región Metropolitana**	0,3%
359	PROVINCIA	13	**Provincia de Santiago**	-2,8%
360	COMUNA	13	Santiago	8,9%
361	COMUNA	13	Cerrillos	175,0%
362	COMUNA	13	Cerro Navia	-87,5%
363	COMUNA	13	Conchalí	-60,0%
364	COMUNA	13	El Bosque	-60,0%
365	COMUNA	13	Estación Central	-63,6%
366	COMUNA	13	Huechuraba	80,0%
367	COMUNA	13	Independencia	12,5%
368	COMUNA	13	La Cisterna	-45,5%
369	COMUNA	13	La Florida	-25,7%
370	COMUNA	13	La Granja	-66,7%
371	COMUNA	13	La Pintana	200,0%
372	COMUNA	13	La Reina	2300,0%
373	COMUNA	13	Las Condes	5,0%
374	COMUNA	13	Lo Barnechea	20,0%
375	COMUNA	13	Lo Espejo	400,0%
376	COMUNA	13	Lo Prado	-33,3%
377	COMUNA	13	Macul	-18,2%
378	COMUNA	13	Maipú	111,5%
379	COMUNA	13	Ñuñoa	-20,9%
380	COMUNA	13	Pedro Aguirre Cerda	-66,7%
381	COMUNA	13	Peñalolén	-29,4%
382	COMUNA	13	Providencia	-59,3%
383	COMUNA	13	Pudahuel	54,5%
384	COMUNA	13	Quilicura	133,3%
385	COMUNA	13	Quinta Normal	-7,7%
386	COMUNA	13	Recoleta	-31,4%
387	COMUNA	13	Renca	0,0%
388	COMUNA	13	San Joaquín	-33,3%
389	COMUNA	13	San Miguel	100,0%
390	COMUNA	13	San Ramón	0,0%
391	COMUNA	13	Vitacura	-38,5%
392	PROVINCIA	13	**Provincia de Cordillera**	50,0%
393	COMUNA	13	Puente Alto	43,5%
394	COMUNA	13	Pirque	100,0%
395	COMUNA	13	San José de Maipo	-33,3%
396	PROVINCIA	13	**Provincia de Chacabuco**	-55,2%
397	COMUNA	13	Colina	-89,5%
398	COMUNA	13	Lampa	10,0%
399	COMUNA	13	Tiltil	-
400	PROVINCIA	13	**Provincia de Maipo**	-21,6%
401	COMUNA	13	San Bernardo	-31,0%
402	COMUNA	13	Buin	33,3%
403	COMUNA	13	Calera de Tango	100,0%
404	COMUNA	13	Paine	-77,8%
405	PROVINCIA	13	**Provincia de Melipilla**	119,0%
406	COMUNA	13	Melipilla	146,7%
407	COMUNA	13	Alhué	-
408	COMUNA	13	Curacaví	-
409	COMUNA	13	María Pinto	-100,0%
410	COMUNA	13	San Pedro	-
411	PROVINCIA	13	**Provincia de Talagante**	0,0%
412	COMUNA	13	Talagante	150,0%
413	COMUNA	13	El Monte	80,0%
414	COMUNA	13	Isla de Maipo	-20,0%
415	COMUNA	13	Padre Hurtado	25,0%
416	COMUNA	13	Peñaflor	-40,0%
417	-	-	**No especifica**	-

FRECUENCIA DE PERSONAS APREHENDIDAS POR DELITOS DE ROBOS CON FUERZA (Sub Categoría - Otros robos con fuerza)
SEGÚN UNIDAD TERRITORIAL

ORDEN	UN_ADMIN	REGION	UNIDAD TERRITORIAL	tr1_01	tr2_01	tr3_01	tr4_01	tr1_02	tr2_02	tr3_02	tr4_02	tr1_03	tr2_03	tr3_03	tr4_03	tr1_04	tr2_04	tr3_04	tr4_04	tr1_05	tr2_05	tr3_05	tr4_05	tr1_06	tr2_06	tr3_06	tr4_06
1	REGION	99	**PAÍS**	-	-	-	-	-	-	-	-	124	188	205	222	237	295	455	385	374	367	711	618	696	1.103	1.544	1.092
2	REGION	15	**Región de Arica y Parinacota**	-	-	-	-	-	-	-	-	8	0	0	4	7	8	5	4	13	8	11	7	18	41	50	34
3	PROVINCIA	15	**Provincia de Arica**	-	-	-	-	-	-	-	-	8	0	0	2	7	8	5	4	13	8	11	7	18	41	50	34
4	COMUNA	15	Arica	-	-	-	-	-	-	-	-	8	0	0	2	7	8	5	4	13	8	11	7	18	41	50	34
5	COMUNA	15	Camarones	-	-	-	-	-	-	-	-	0	0	0	0	0	0	0	0	0	0	0	0	0	0	0	0
6	PROVINCIA	15	**Provincia de Parinacota**	-	-	-	-	-	-	-	-	0	0	0	2	0	0	0	0	0	0	0	0	0	0	0	0
7	COMUNA	15	Putre	-	-	-	-	-	-	-	-	0	0	0	2	0	0	0	0	0	0	0	0	0	0	0	0
8	COMUNA	15	General Lagos	-	-	-	-	-	-	-	-	0	0	0	0	0	0	0	0	0	0	0	0	0	0	0	0
9	REGION	1	**Región de Tarapacá**	-	-	-	-	-	-	-	-	7	8	6	10	3	3	18	12	11	9	26	24	36	30	46	14
10	PROVINCIA	1	**Provincia de Iquique**	-	-	-	-	-	-	-	-	7	8	6	10	3	3	16	10	11	9	23	24	34	27	46	14
11	COMUNA	1	Iquique	-	-	-	-	-	-	-	-	7	8	6	10	3	3	16	10	11	4	19	20	31	25	38	12
12	COMUNA	1	Alto Hospicio	-	-	-	-	-	-	-	-	-	-	-	-	-	-	-	-	-	5	4	4	3	2	8	2
13	PROVINCIA	1	**Provincia de Tamarugal**	-	-	-	-	-	-	-	-	0	0	0	0	0	0	2	2	0	0	3	0	2	3	0	0
14	COMUNA	1	Camiña	-	-	-	-	-	-	-	-	0	0	0	0	0	0	0	0	0	0	0	0	0	0	0	0
15	COMUNA	1	Colchane	-	-	-	-	-	-	-	-	0	0	0	0	0	0	0	0	0	0	0	0	0	1	0	0
16	COMUNA	1	Huara	-	-	-	-	-	-	-	-	0	0	0	0	0	0	0	0	0	0	0	0	2	0	0	0
17	COMUNA	1	Pica	-	-	-	-	-	-	-	-	0	0	0	0	0	0	0	0	0	0	0	0	0	0	0	0
18	COMUNA	1	Pozo Almonte	-	-	-	-	-	-	-	-	0	0	0	0	0	0	2	2	0	0	3	0	0	2	0	0
19	REGION	2	**Región de Antofagasta**	-	-	-	-	-	-	-	-	13	13	17	8	18	22	20	14	15	22	22	35	32	31	31	42
20	PROVINCIA	2	**Provincia de Antofagasta**	-	-	-	-	-	-	-	-	10	0	8	5	10	7	11	7	10	21	20	19	22	28	25	32
21	COMUNA	2	Antofagasta	-	-	-	-	-	-	-	-	3	0	7	4	10	7	11	7	10	21	15	19	22	28	22	32
22	COMUNA	2	Mejillones	-	-	-	-	-	-	-	-	5	0	0	0	0	0	0	0	0	0	0	0	0	0	3	0
23	COMUNA	2	Sierra Gorda	-	-	-	-	-	-	-	-	0	0	1	0	0	0	0	0	0	0	5	0	0	0	0	0
24	COMUNA	2	Taltal	-	-	-	-	-	-	-	-	2	0	0	1	0	0	0	0	0	0	0	0	0	0	0	0
25	PROVINCIA	2	**Provincia de El Loa**	-	-	-	-	-	-	-	-	1	13	8	3	8	13	9	7	1	1	2	16	6	1	5	7
26	COMUNA	2	Calama	-	-	-	-	-	-	-	-	1	13	8	3	8	13	9	7	1	1	2	16	6	1	5	7
27	COMUNA	2	Ollagüe	-	-	-	-	-	-	-	-	0	0	0	0	0	0	0	0	0	0	0	0	0	0	0	0
28	COMUNA	2	San Pedro de Atacama	-	-	-	-	-	-	-	-	0	0	0	0	0	0	0	0	0	0	0	0	0	0	0	0
29	PROVINCIA	2	**Provincia de Tocopilla**	-	-	-	-	-	-	-	-	2	0	1	0	0	2	0	0	4	0	0	0	4	2	1	3
30	COMUNA	2	Tocopilla	-	-	-	-	-	-	-	-	2	0	1	0	0	2	0	0	4	0	0	0	4	2	1	3
31	COMUNA	2	María Elena	-	-	-	-	-	-	-	-	0	0	0	0	0	0	0	0	0	0	0	0	0	0	0	0
32	REGION	3	**Región de Atacama**	-	-	-	-	-	-	-	-	1	4	17	7	9	15	19	9	12	14	18	23	14	22	40	22
33	PROVINCIA	3	**Provincia de Copiapó**	-	-	-	-	-	-	-	-	1	2	13	4	4	13	14	9	10	11	5	10	11	16	36	22

ORDEN	tr1_07	tr2_07	tr3_07	tr4_07	tr1_08	tr2_08	tr3_08	tr4_08	tr1_09	tr2_09	tr3_09	tr4_09	tr1_10	tr2_10	tr3_10	tr4_10	tr1_11	tr2_11	tr3_11	tr4_11
1	565	663	647	490	426	555	756	490	440	569	625	657	489	530	628	569	441	452	433	374
2	22	24	16	23	18	31	25	4	3	13	8	16	16	12	15	15	7	4	4	5
3	22	24	16	23	18	31	25	4	3	13	8	16	16	12	15	15	7	4	4	5
4	22	24	16	23	18	31	25	4	3	13	8	16	16	12	15	15	7	4	4	5
5	0	0	0	0	0	0	0	0	0	0	0	0	0	0	0	0	0	0	0	0
6	0	0	0	0	0	0	0	0	0	0	0	0	0	0	0	0	0	0	0	0
7	0	0	0	0	0	0	0	0	0	0	0	0	0	0	0	0	0	0	0	0
8	0	0	0	0	0	0	0	0	0	0	0	0	0	0	0	0	0	0	0	0
9	11	24	16	18	21	18	9	7	21	13	11	24	10	12	2	6	0	11	2	6
10	9	24	16	18	21	18	9	6	20	13	11	24	7	6	2	6	0	8	2	6
11	6	24	15	18	14	15	4	6	20	8	9	18	6	1	0	6	0	5	2	4
12	3	0	1	0	7	3	5	0	0	5	2	6	1	5	2	0	0	3	0	2
13	2	0	0	0	0	0	0	1	1	0	0	0	3	6	0	0	0	3	0	0
14	0	0	0	0	0	0	0	0	0	0	0	0	0	0	0	0	0	0	0	0
15	0	0	0	0	0	0	0	0	0	0	0	0	0	0	0	0	0	0	0	0
16	0	0	0	0	0	0	0	0	0	0	0	0	0	0	0	0	0	3	0	0
17	2	0	0	0	0	0	0	0	0	0	0	0	0	0	0	0	0	0	0	0
18	0	0	0	0	0	0	0	1	1	0	0	0	3	6	0	0	0	0	0	0
19	29	26	13	25	10	5	11	20	9	14	9	19	19	26	26	22	13	13	2	6
20	19	19	7	13	7	2	6	14	4	12	1	14	13	7	19	15	4	8	1	5
21	18	18	7	11	7	2	6	14	4	12	1	14	13	6	19	15	3	8	1	5
22	0	1	0	1	0	0	0	0	0	0	0	0	0	0	0	0	1	0	0	0
23	1	0	0	0	0	0	0	0	0	0	0	0	0	1	0	0	0	0	0	0
24	0	0	0	1	0	0	0	0	0	0	0	0	0	0	0	0	0	0	0	0
25	1	7	5	12	0	3	5	6	5	1	7	5	6	19	7	7	9	1	1	1
26	1	7	5	12	0	3	5	6	5	1	7	5	6	19	7	7	9	1	1	1
27	0	0	0	0	0	0	0	0	0	0	0	0	0	0	0	0	0	0	0	0
28	0	0	0	0	0	0	0	0	0	0	0	0	0	0	0	0	0	0	0	0
29	9	0	1	0	3	0	0	0	0	1	1	0	0	0	0	0	0	4	0	0
30	9	0	1	0	3	0	0	0	0	1	1	0	0	0	0	0	0	4	0	0
31	0	0	0	0	0	0	0	0	0	0	0	0	0	0	0	0	0	0	0	0
32	4	7	4	1	2	13	11	6	3	3	4	3	4	6	8	1	5	16	4	11
33	4	5	4	1	2	12	9	6	3	3	2	3	4	6	6	1	5	8	3	8

ORDEN	tr1_12	tr2_12	tr3_12	tr4_12	tr1_13	tr2_13	tr3_13	tr4_13	tr1_14	tr2_14	tr3_14	tr4_14	tr1_15	tr2_15	tr3_15	tr4_15	tr1_16	tr2_16	tr3_16	tr4_16	tr1_17	tr2_17	Variación Igual trimestre
1	393	300	340	361	263	259	300	317	256	266	274	354	237	271	281	266	230	273	306	266	246	240	-12,1%
2	3	1	8	4	2	3	8	1	4	2	1	2	3	0	4	13	1	1	5	4	2	2	100,0%
3	3	1	8	4	2	3	8	1	4	2	1	2	3	0	4	13	1	1	5	4	2	2	100,0%
4	3	1	8	4	2	3	8	1	4	2	1	2	3	0	4	13	1	1	5	4	2	2	100,0%
5	0	0	0	0	0	0	0	0	0	0	0	0	0	0	0	0	0	0	0	0	0	0	-
6	0	0	0	0	0	0	0	0	0	0	0	0	0	0	0	0	0	0	0	0	0	0	-
7	0	0	0	0	0	0	0	0	0	0	0	0	0	0	0	0	0	0	0	0	0	0	-
8	0	0	0	0	0	0	0	0	0	0	0	0	0	0	0	0	0	0	0	0	0	0	-
9	9	8	3	0	1	7	2	2	4	3	2	6	1	1	5	5	3	4	11	5	6	2	-50,0%
10	9	8	3	0	1	7	2	2	4	3	2	6	0	0	5	5	3	4	11	5	6	2	-50,0%
11	9	7	3	0	1	0	1	1	3	3	2	4	0	0	5	2	3	4	3	3	4	1	-75,0%
12	0	1	0	0	0	7	1	1	1	0	0	2	0	0	0	3	0	0	8	2	2	1	-
13	0	0	0	0	0	0	0	0	0	0	0	0	1	1	0	0	0	0	0	0	0	0	-
14	0	0	0	0	0	0	0	0	0	0	0	0	0	0	0	0	0	0	0	0	0	0	-
15	0	0	0	0	0	0	0	0	0	0	0	0	0	0	0	0	0	0	0	0	0	0	-
16	0	0	0	0	0	0	0	0	0	0	0	0	1	0	0	0	0	0	0	0	0	0	-
17	0	0	0	0	0	0	0	0	0	0	0	0	0	0	0	0	0	0	0	0	0	0	-
18	0	0	0	0	0	0	0	0	0	0	0	0	0	1	0	0	0	0	0	0	0	0	-
19	5	3	4	7	9	3	1	8	15	2	0	6	18	12	18	10	5	2	10	13	4	9	350,0%
20	4	2	2	5	8	2	1	8	14	1	0	5	6	10	1	3	0	1	6	8	3	5	400,0%
21	4	2	2	5	8	2	1	8	14	1	0	5	6	10	1	3	0	1	6	8	3	5	400,0%
22	0	0	0	0	0	0	0	0	0	0	0	0	0	0	0	0	0	0	0	0	0	0	-
23	0	0	0	0	0	0	0	0	0	0	0	0	0	0	0	0	0	0	0	0	0	0	-
24	0	0	0	0	0	0	0	0	0	0	0	0	0	0	0	0	0	0	0	0	0	0	-
25	1	0	2	2	1	1	0	0	0	1	0	1	10	2	1	0	4	1	1	2	1	3	200,0%
26	1	0	2	0	1	1	0	0	0	1	0	1	10	0	1	0	4	1	1	2	1	3	200,0%
27	0	0	0	0	0	0	0	0	0	0	0	0	0	0	0	0	0	0	0	0	0	0	-
28	0	0	0	2	0	0	0	0	0	0	0	0	0	2	0	0	0	0	0	0	0	0	-
29	0	1	0	0	0	0	0	0	1	0	0	0	2	0	16	7	1	0	3	3	0	1	-
30	0	1	0	0	0	0	0	0	1	0	0	0	2	0	16	7	1	0	3	0	0	1	-
31	0	0	0	0	0	0	0	0	0	0	0	0	0	0	0	0	0	0	0	3	0	0	-
32	18	2	11	9	8	5	5	5	2	12	4	3	4	8	3	7	3	7	5	13	1	0	-100,0%
33	13	2	6	8	4	5	1	3	2	12	4	2	3	3	1	1	3	5	4	5	1	0	-100,0%

FRECUENCIA DE DENUNCIAS POR DELITOS DE MAYOR CONNOTACIÓN SOCIAL
SEGÚN UNIDAD TERRITORIAL

ORDEN	UN_ADMIN	REGION	UNIDAD TERRITORIAL	Variación igual trimestre
1	REGION	99	**PAÍS**	-4,8%
2	REGION	15	**Región de Arica y Parinacota**	-11,8%
3	PROVINCIA	15	**Provincia de Arica**	-11,5%
4	COMUNA	15	Arica	-11,1%
5	COMUNA	15	Camarones	-66,7%
6	PROVINCIA	15	**Provincia de Parinacota**	-50,0%
7	COMUNA	15	Putre	20,0%
8	COMUNA	15	General Lagos	-60,0%
9	REGION	1	**Región de Tarapacá**	-7,0%
10	PROVINCIA	1	**Provincia de Iquique**	-6,8%
11	COMUNA	1	Iquique	-11,9%
12	COMUNA	1	Alto Hospicio	7,2%
13	PROVINCIA	1	**Provincia de Tamarugal**	-9,5%
14	COMUNA	1	Camiña	-50,0%
15	COMUNA	1	Colchane	25,0%
16	COMUNA	1	Huara	-36,8%
17	COMUNA	1	Pica	-11,1%
18	COMUNA	1	Pozo Almonte	-3,6%
19	REGION	2	**Región de Antofagasta**	0,6%
20	PROVINCIA	2	**Provincia de Antofagasta**	-2,4%
21	COMUNA	2	Antofagasta	-2,1%
22	COMUNA	2	Mejillones	32,4%
23	COMUNA	2	Sierra Gorda	-17,5%
24	COMUNA	2	Taltal	-31,7%
25	PROVINCIA	2	**Provincia de El Loa**	6,2%
26	COMUNA	2	Calama	5,6%
27	COMUNA	2	Ollagüe	-50,0%
28	COMUNA	2	San Pedro de Atacama	30,2%
29	PROVINCIA	2	**Provincia de Tocopilla**	-6,4%
30	COMUNA	2	Tocopilla	-18,4%
31	COMUNA	2	María Elena	171,4%
32	REGION	3	**Región de Atacama**	-10,6%
33	PROVINCIA	3	**Provincia de Copiapó**	-9,5%
34	COMUNA	3	Copiapó	-7,0%
35	COMUNA	3	Caldera	-17,1%
36	COMUNA	3	Tierra Amarilla	-26,7%
37	PROVINCIA	3	**Provincia de Chañaral**	-36,4%
38	COMUNA	3	Chañaral	-35,3%
39	COMUNA	3	Diego de Almagro	-38,0%
40	PROVINCIA	3	**Provincia de Huasco**	3,5%
41	COMUNA	3	Vallenar	10,2%
42	COMUNA	3	Alto del Carmen	-71,4%
43	COMUNA	3	Freirina	-23,1%
44	COMUNA	3	Huasco	-6,1%
45	REGION	4	**Región de Coquimbo**	2,0%
46	PROVINCIA	4	**Provincia de Elqui**	3,6%
47	COMUNA	4	La Serena	9,9%
48	COMUNA	4	Coquimbo	2,6%
49	COMUNA	4	Andacollo	-25,0%
50	COMUNA	4	La Higuera	-47,9%
51	COMUNA	4	Paiguano	29,4%
52	COMUNA	4	Vicuña	-28,9%
53	PROVINCIA	4	**Provincia de Choapa**	0,0%
54	COMUNA	4	Illapel	1,4%
55	COMUNA	4	Canela	55,6%
56	COMUNA	4	Los Vilos	-27,0%
57	COMUNA	4	Salamanca	26,4%
58	PROVINCIA	4	**Provincia de Limarí**	-4,7%
59	COMUNA	4	Ovalle	-7,4%
60	COMUNA	4	Combarbalá	0,0%
61	COMUNA	4	Monte Patria	48,0%
62	COMUNA	4	Punitaqui	-42,4%
63	COMUNA	4	Río Hurtado	0,0%
64	REGION	5	**Región de Valparaíso**	-1,1%
65	PROVINCIA	5	**Provincia de Valparaíso**	-3,6%
66	COMUNA	5	Valparaíso	-6,9%
67	COMUNA	5	Casablanca	15,5%
68	COMUNA	5	Concón	12,1%
69	COMUNA	5	Juan Fernández	-50,0%
70	COMUNA	5	Puchuncaví	41,4%
71	COMUNA	5	Quintero	-3,7%
72	COMUNA	5	Viña del Mar	-5,7%
73	PROVINCIA	5	**Provincia de Isla de Pascua**	16,7%
74	COMUNA	5	Isla de Pascua	16,7%
75	PROVINCIA	5	**Provincia de Los Andes**	-4,5%
76	COMUNA	5	Los Andes	-3,3%
77	COMUNA	5	Calle Larga	28,1%
78	COMUNA	5	Rinconada	58,8%
79	COMUNA	5	San Esteban	26,4%
80	PROVINCIA	5	**Provincia de Petorca**	-10,3%
81	COMUNA	5	La Ligua	-15,8%
82	COMUNA	5	Cabildo	-28,8%
83	COMUNA	5	Papudo	-20,0%
84	COMUNA	5	Petorca	-6,3%
85	COMUNA	5	Zapallar	72,0%
86	PROVINCIA	5	**Provincia de Quillota**	6,4%
87	COMUNA	5	Quillota	25,1%
88	COMUNA	5	La Calera	-6,4%
89	COMUNA	5	Hijuelas	15,7%
90	COMUNA	5	La Cruz	-14,3%
91	COMUNA	5	Nogales	-18,0%
92	PROVINCIA	5	**Provincia de San Antonio**	7,6%
93	COMUNA	5	San Antonio	5,1%
94	COMUNA	5	Algarrobo	-8,9%
95	COMUNA	5	Cartagena	39,3%
96	COMUNA	5	El Quisco	-7,3%
97	COMUNA	5	El Tabo	6,0%
98	COMUNA	5	Santo Domingo	47,5%
99	PROVINCIA	5	**Provincia de San Felipe de Aconcagua**	-1,0%
100	COMUNA	5	San Felipe	-8,3%
101	COMUNA	5	Catemu	17,8%
102	COMUNA	5	Llaillay	15,3%
103	COMUNA	5	Panquehue	23,1%
104	COMUNA	5	Putaendo	-8,2%
105	COMUNA	5	Santa María	42,2%
106	PROVINCIA	5	**Provincia de Marga Marga**	-2,5%
107	COMUNA	5	Quilpué	-8,7%
108	COMUNA	5	Villa Alemana	-0,5%
109	COMUNA	5	Limache	24,3%
110	COMUNA	5	Olmué	18,9%
111	REGION	6	**Región del Lib. Bernardo O'Higgins**	-8,3%
112	PROVINCIA	6	**Provincia de Cachapoal**	-7,4%
113	COMUNA	6	Rancagua	-6,9%
114	COMUNA	6	Codegua	-25,9%
115	COMUNA	6	Coinco	16,7%
116	COMUNA	6	Coltauco	13,3%
117	COMUNA	6	Doñihue	-25,0%
118	COMUNA	6	Graneros	34,3%
119	COMUNA	6	Las Cabras	51,6%
120	COMUNA	6	Machalí	12,6%
121	COMUNA	6	Malloa	-28,2%
122	COMUNA	6	Mostazal	-1,8%
123	COMUNA	6	Olivar	-2,5%
124	COMUNA	6	Peumo	-40,7%
125	COMUNA	6	Pichidegua	-10,0%
126	COMUNA	6	Quinta de Tilcoco	-52,9%
127	COMUNA	6	Rengo	-19,0%
128	COMUNA	6	Requínoa	-33,3%
129	COMUNA	6	San Vicente	-6,1%
130	PROVINCIA	6	**Provincia de Cardenal Caro**	12,8%
131	COMUNA	6	Pichilemu	15,9%
132	COMUNA	6	La Estrella	100,0%
133	COMUNA	6	Litueche	27,3%
134	COMUNA	6	Marchigüe	55,6%
135	COMUNA	6	Navidad	-50,0%
136	COMUNA	6	Paredones	14,3%
137	PROVINCIA	6	**Provincia de Colchagua**	-13,3%
138	COMUNA	6	San Fernando	-25,4%
139	COMUNA	6	Chépica	63,0%
140	COMUNA	6	Chimbarongo	-23,3%
141	COMUNA	6	Lolol	-42,9%
142	COMUNA	6	Nancagua	58,8%
143	COMUNA	6	Palmilla	-34,6%
144	COMUNA	6	Peralillo	0,0%
145	COMUNA	6	Placilla	30,8%
146	COMUNA	6	Pumanque	0,0%
147	COMUNA	6	Santa Cruz	22,5%
148	REGION	7	**Región del Maule**	1,9%
149	PROVINCIA	7	**Provincia de Talca**	0,2%
150	COMUNA	7	Talca	4,3%
151	COMUNA	7	Constitución	-30,6%
152	COMUNA	7	Curepto	27,8%
153	COMUNA	7	Empedrado	-40,0%
154	COMUNA	7	Maule	-1,2%
155	COMUNA	7	Pelarco	9,1%
156	COMUNA	7	Pencahue	-14,3%
157	COMUNA	7	Río Claro	-5,9%
158	COMUNA	7	San Clemente	14,8%
159	COMUNA	7	San Rafael	-24,4%
160	PROVINCIA	7	**Provincia de Cauquenes**	-21,3%
161	COMUNA	7	Cauquenes	-21,3%
162	COMUNA	7	Chanco	-58,6%
163	COMUNA	7	Pelluhue	26,1%
164	PROVINCIA	7	**Provincia de Curicó**	12,6%
165	COMUNA	7	Curicó	9,2%
166	COMUNA	7	Hualañé	200,0%
167	COMUNA	7	Licantén	0,0%
168	COMUNA	7	Molina	-9,6%
169	COMUNA	7	Rauco	121,1%
170	COMUNA	7	Romeral	31,7%
171	COMUNA	7	Sagrada Familia	4,5%
172	COMUNA	7	Teno	94,6%
173	COMUNA	7	Vichuquén	-20,0%
174	PROVINCIA	7	**Provincia de Linares**	-2,7%
175	COMUNA	7	Linares	-1,5%
176	COMUNA	7	Colbún	-2,2%
177	COMUNA	7	Longaví	-9,0%
178	COMUNA	7	Parral	-1,8%
179	COMUNA	7	Retiro	-22,0%
180	COMUNA	7	San Javier	-3,8%
181	COMUNA	7	Villa Alegre	28,2%
182	COMUNA	7	Yerbas Buenas	-11,1%
183	REGION	8	**Región del Biobío**	-11,4%
184	PROVINCIA	8	**Provincia de Concepción**	-9,5%
185	COMUNA	8	Concepción	-3,4%
186	COMUNA	8	Coronel	-4,1%
187	COMUNA	8	Chiguayante	7,0%
188	COMUNA	8	Florida	-24,6%
189	COMUNA	8	Hualqui	-27,0%
190	COMUNA	8	Lota	3,5%
191	COMUNA	8	Penco	-30,6%
192	COMUNA	8	San Pedro de La Paz	-13,2%
193	COMUNA	8	Santa Juana	15,8%
194	COMUNA	8	Talcahuano	-23,5%
195	COMUNA	8	Tomé	-19,5%
196	COMUNA	8	Hualpén	-12,0%
197	PROVINCIA	8	**Provincia de Arauco**	-9,7%
198	COMUNA	8	Lebu	2,1%
199	COMUNA	8	Arauco	-39,6%
200	COMUNA	8	Cañete	-25,1%
201	COMUNA	8	Contulmo	4,5%
202	COMUNA	8	Curanilahue	22,8%
203	COMUNA	8	Los Álamos	14,3%
204	COMUNA	8	Tirúa	39,4%
205	PROVINCIA	8	**Provincia de Biobío**	-26,4%
206	COMUNA	8	Los Ángeles	-32,3%
207	COMUNA	8	Antuco	-28,6%
208	COMUNA	8	Cabrero	-36,4%
209	COMUNA	8	Laja	-3,3%
210	COMUNA	8	Mulchén	7,5%
211	COMUNA	8	Nacimiento	2,0%
212	COMUNA	8	Negrete	26,7%
213	COMUNA	8	Quilaco	0,0%
214	COMUNA	8	Quilleco	26,1%
215	COMUNA	8	San Rosendo	-25,0%
216	COMUNA	8	Santa Bárbara	-51,5%
217	COMUNA	8	Tucapel	-22,5%
218	COMUNA	8	Yumbel	40,0%
219	COMUNA	8	Alto Biobío	71,4%
220	PROVINCIA	8	**Provincia de Ñuble**	-3,3%
221	COMUNA	8	Chillán	6,2%
222	COMUNA	8	Bulnes	-28,2%
223	COMUNA	8	Cobquecura	-11,1%
224	COMUNA	8	Coelemu	5,6%
225	COMUNA	8	Coihueco	-23,7%
226	COMUNA	8	Chillán Viejo	-6,5%
227	COMUNA	8	El Carmen	-15,4%
228	COMUNA	8	Ninhue	50,0%
229	COMUNA	8	Ñiquén	55,2%
230	COMUNA	8	Pemuco	28,6%
231	COMUNA	8	Pinto	40,0%
232	COMUNA	8	Portezuelo	55,6%
233	COMUNA	8	Quillón	-30,8%
234	COMUNA	8	Quirihue	-4,8%
235	COMUNA	8	Ránquil	-37,5%
236	COMUNA	8	San Carlos	-16,8%
237	COMUNA	8	San Fabián	-13,0%
238	COMUNA	8	San Ignacio	-38,7%
239	COMUNA	8	San Nicolás	13,0%
240	COMUNA	8	Trehuaco	25,0%
241	COMUNA	8	Yungay	-35,4%
242	REGION	9	**Región de La Araucanía**	-7,9%
243	PROVINCIA	9	**Provincia de Cautín**	-4,5%
244	COMUNA	9	Temuco	-4,0%
245	COMUNA	9	Carahue	20,4%
246	COMUNA	9	Cunco	-47,9%
247	COMUNA	9	Curarrehue	8,7%
248	COMUNA	9	Freire	-4,3%
249	COMUNA	9	Galvarino	-6,3%
250	COMUNA	9	Gorbea	-1,6%
251	COMUNA	9	Lautaro	-9,2%
252	COMUNA	9	Loncoche	-20,7%
253	COMUNA	9	Melipeuco	-13,6%
254	COMUNA	9	Nueva Imperial	37,8%
255	COMUNA	9	Padre Las Casas	-25,6%
256	COMUNA	9	Perquenco	-25,0%
257	COMUNA	9	Pitrufquén	-10,9%
258	COMUNA	9	Pucón	30,3%
259	COMUNA	9	Saavedra	-29,3%
260	COMUNA	9	Teodoro Schmidt	-32,4%
261	COMUNA	9	Toltén	63,6%
262	COMUNA	9	Vilcún	1,0%
263	COMUNA	9	Villarrica	2,3%
264	COMUNA	9	Cholchol	-23,3%
265	PROVINCIA	9	**Provincia de Malleco**	-20,6%
266	COMUNA	9	Angol	-10,9%
267	COMUNA	9	Collipulli	-27,3%
268	COMUNA	9	Curacautín	0,0%
269	COMUNA	9	Ercilla	-23,5%
270	COMUNA	9	Lonquimay	-15,4%
271	COMUNA	9	Los Sauces	6,3%
272	COMUNA	9	Lumaco	-11,5%
273	COMUNA	9	Purén	-27,3%
274	COMUNA	9	Renaico	-45,3%
275	COMUNA	9	Traiguén	-4,3%
276	COMUNA	9	Victoria	-39,8%
277	REGION	14	**Región de Los Ríos**	-10,5%
278	PROVINCIA	14	**Provincia de Valdivia**	-8,4%
279	COMUNA	14	Valdivia	-3,7%
280	COMUNA	14	Corral	-35,3%
281	COMUNA	14	Mariquina	-50,4%
282	COMUNA	14	Paillaco	-32,9%
283	COMUNA	14	Panguipulli	-74,2%
284	COMUNA	14	Lanco	15,9%
285	COMUNA	14	Los Lagos	-24,2%
286	COMUNA	14	Máfil	400,0%
287	PROVINCIA	14	**Provincia de Ranco**	-22,2%
288	COMUNA	14	Futrono	-15,9%
289	COMUNA	14	La Unión	-31,1%
290	COMUNA	14	Lago Ranco	27,3%
291	COMUNA	14	Río Bueno	-23,4%
292	REGION	10	**Región de Los Lagos**	-11,7%
293	PROVINCIA	10	**Provincia de Llanquihue**	-14,1%
294	COMUNA	10	Puerto Montt	-15,1%
295	COMUNA	10	Calbuco	-8,6%
296	COMUNA	10	Cochamó	50,0%
297	COMUNA	10	Fresia	8,8%
298	COMUNA	10	Frutillar	-5,3%
299	COMUNA	10	Los Muermos	2,7%
300	COMUNA	10	Llanquihue	-20,9%
301	COMUNA	10	Maullín	-28,6%
302	COMUNA	10	Puerto Varas	-12,9%
303	PROVINCIA	10	**Provincia de Chiloé**	6,6%
304	COMUNA	10	Castro	17,6%
305	COMUNA	10	Ancud	10,7%
306	COMUNA	10	Chonchi	11,4%
307	COMUNA	10	Curaco de Vélez	-33,3%
308	COMUNA	10	Dalcahue	-25,0%
309	COMUNA	10	Puqueldón	-33,3%
310	COMUNA	10	Queilén	-25,0%
311	COMUNA	10	Quellón	-1,9%
312	COMUNA	10	Quemchi	25,0%
313	COMUNA	10	Quinchao	-18,8%
314	PROVINCIA	10	**Provincia de Osorno**	-13,9%
315	COMUNA	10	Osorno	-17,3%
316	COMUNA	10	Puerto Octay	39,3%
317	COMUNA	10	Purranque	-21,5%
318	COMUNA	10	Puyehue	-30,3%
319	COMUNA	10	Río Negro	29,7%
320	COMUNA	10	San Juan de la Costa	-19,0%
321	COMUNA	10	San Pablo	22,7%
322	PROVINCIA	10	**Provincia de Palena**	-51,9%
323	COMUNA	10	Chaitén	-16,7%
324	COMUNA	10	Futaleufú	-37,5%
325	COMUNA	10	Hualaihué	-65,8%
326	COMUNA	10	Palena	50,0%
327	REGION	11	**Región de Aysén**	-6,1%
328	PROVINCIA	11	**Provincia de Coyhaique**	-5,6%
329	COMUNA	11	Coyhaique	-4,3%
330	COMUNA	11	Lago Verde	-100,0%
331	PROVINCIA	11	**Provincia de Aysén**	-14,3%
332	COMUNA	11	Aysén	-21,8%
333	COMUNA	11	Cisnes	100,0%
334	COMUNA	11	Guaitecas	-20,0%
335	PROVINCIA	11	**Provincia de Capitán Prat**	-50,0%
336	COMUNA	11	Cochrane	-40,0%
337	COMUNA	11	O'Higgins	-100,0%
338	COMUNA	11	Tortel	-33,3%
339	PROVINCIA	11	**Provincia de General Carrera**	83,3%
340	COMUNA	11	Chile Chico	145,5%
341	COMUNA	11	Río Ibáñez	-14,3%
342	REGION	12	**Región de Magallanes**	-11,9%
343	PROVINCIA	12	**Provincia de Magallanes**	-7,5%
344	COMUNA	12	Punta Arenas	-7,4%
345	COMUNA	12	Laguna Blanca	-
346	COMUNA	12	Río Verde	-
347	COMUNA	12	San Gregorio	-60,0%
348	PROVINCIA	12	**Provincia de Antártica Chilena**	-50,0%
349	COMUNA	12	Cabo de Hornos	-50,0%
350	COMUNA	12	Antártica	-
351	PROVINCIA	12	**Provincia de Tierra del Fuego**	-35,0%
352	COMUNA	12	Porvenir	-30,6%
353	COMUNA	12	Primavera	-75,0%
354	COMUNA	12	Timaukel	-
355	PROVINCIA	12	**Provincia de Última Esperanza**	-24,2%
356	COMUNA	12	Natales	-28,9%
357	COMUNA	12	Torres del Paine	400,0%
358	REGION	13	**Región Metropolitana**	-3,6%
359	PROVINCIA	13	**Provincia de Santiago**	-5,1%
360	COMUNA	13	Santiago	3,7%
361	COMUNA	13	Cerrillos	-17,1%
362	COMUNA	13	Cerro Navia	4,5%
363	COMUNA	13	Conchalí	4,8%
364	COMUNA	13	El Bosque	1,5%
365	COMUNA	13	Estación Central	-11,1%
366	COMUNA	13	Huechuraba	-14,9%
367	COMUNA	13	Independencia	10,8%
368	COMUNA	13	La Cisterna	-21,1%
369	COMUNA	13	La Florida	-11,8%
370	COMUNA	13	La Granja	1,7%
371	COMUNA	13	La Pintana	-4,5%
372	COMUNA	13	La Reina	-14,7%
373	COMUNA	13	Las Condes	-18,7%
374	COMUNA	13	Lo Barnechea	21,5%
375	COMUNA	13	Lo Espejo	20,8%
376	COMUNA	13	Lo Prado	-4,6%
377	COMUNA	13	Macul	5,7%
378	COMUNA	13	Maipú	3,6%
379	COMUNA	13	Ñuñoa	-4,8%
380	COMUNA	13	Pedro Aguirre Cerda	-9,6%
381	COMUNA	13	Peñalolén	-10,3%
382	COMUNA	13	Providencia	-13,9%
383	COMUNA	13	Pudahuel	4,3%
384	COMUNA	13	Quilicura	-1,0%
385	COMUNA	13	Quinta Normal	-14,3%
386	COMUNA	13	Recoleta	5,1%
387	COMUNA	13	Renca	-2,0%
388	COMUNA	13	San Joaquín	0,0%
389	COMUNA	13	San Miguel	-12,9%
390	COMUNA	13	San Ramón	-1,6%
391	COMUNA	13	Vitacura	-18,8%
392	PROVINCIA	13	**Provincia de Cordillera**	2,2%
393	COMUNA	13	Puente Alto	1,7%
394	COMUNA	13	Pirque	15,8%
395	COMUNA	13	San José de Maipo	2,4%
396	PROVINCIA	13	**Provincia de Chacabuco**	2,0%
397	COMUNA	13	Colina	-6,8%
398	COMUNA	13	Lampa	14,7%
399	COMUNA	13	Tiltil	21,0%
400	PROVINCIA	13	**Provincia de Maipo**	-1,2%
401	COMUNA	13	San Bernardo	-3,0%
402	COMUNA	13	Buin	-7,0%
403	COMUNA	13	Calera de Tango	19,2%
404	COMUNA	13	Paine	13,3%
405	PROVINCIA	13	**Provincia de Melipilla**	12,6%
406	COMUNA	13	Melipilla	9,4%
407	COMUNA	13	Alhué	6,3%
408	COMUNA	13	Curacaví	37,4%
409	COMUNA	13	María Pinto	24,2%
410	COMUNA	13	San Pedro	-8,6%
411	PROVINCIA	13	**Provincia de Talagante**	10,7%
412	COMUNA	13	Talagante	9,8%
413	COMUNA	13	El Monte	7,6%
414	COMUNA	13	Isla de Maipo	18,4%
415	COMUNA	13	Padre Hurtado	6,1%
416	COMUNA	13	Peñaflor	12,9%
417	-	-	**No especifica**	-94,1%

FRECUENCIA DE DENUNCIAS POR DELITOS DE HURTOS
SEGÚN UNIDAD TERRITORIAL

ORDEN	UN_ADMIN	REGION	UNIDAD TERRITORIAL	Variación igual trimestre
1	REGION	99	**PAÍS**	-4,6%
2	REGION	15	**Región de Arica y Parinacota**	-17,9%
3	PROVINCIA	15	**Provincia de Arica**	-17,2%
4	COMUNA	15	Arica	-16,5%
5	COMUNA	15	Camarones	-75,0%
6	PROVINCIA	15	**Provincia de Parinacota**	-75,0%
7	COMUNA	15	Putre	-50,0%
8	COMUNA	15	General Lagos	-100,0%
9	REGION	1	**Región de Tarapacá**	-18,5%
10	PROVINCIA	1	**Provincia de Iquique**	-17,5%
11	COMUNA	1	Iquique	-22,1%
12	COMUNA	1	Alto Hospicio	2,8%
13	PROVINCIA	1	**Provincia de Tamarugal**	-31,1%
14	COMUNA	1	Camiña	-
15	COMUNA	1	Colchane	-
16	COMUNA	1	Huara	-72,7%
17	COMUNA	1	Pica	-50,0%
18	COMUNA	1	Pozo Almonte	-7,7%
19	REGION	2	**Región de Antofagasta**	-14,4%
20	PROVINCIA	2	**Provincia de Antofagasta**	-16,5%
21	COMUNA	2	Antofagasta	-18,6%
22	COMUNA	2	Mejillones	50,0%
23	COMUNA	2	Sierra Gorda	-10,0%
24	COMUNA	2	Taltal	-18,8%
25	PROVINCIA	2	**Provincia de El Loa**	-7,0%
26	COMUNA	2	Calama	-8,3%
27	COMUNA	2	Ollagüe	0,0%
28	COMUNA	2	San Pedro de Atacama	11,1%
29	PROVINCIA	2	**Provincia de Tocopilla**	-23,9%
30	COMUNA	2	Tocopilla	-39,7%
31	COMUNA	2	María Elena	333,3%
32	REGION	3	**Región de Atacama**	-17,2%
33	PROVINCIA	3	**Provincia de Copiapó**	-16,0%
34	COMUNA	3	Copiapó	-17,2%
35	COMUNA	3	Caldera	2,9%
36	COMUNA	3	Tierra Amarilla	-31,6%
37	PROVINCIA	3	**Provincia de Chañaral**	-47,2%
38	COMUNA	3	Chañaral	-44,1%
39	COMUNA	3	Diego de Almagro	-52,6%
40	PROVINCIA	3	**Provincia de Huasco**	0,0%
41	COMUNA	3	Vallenar	1,7%
42	COMUNA	3	Alto del Carmen	-100,0%
43	COMUNA	3	Freirina	0,0%
44	COMUNA	3	Huasco	0,0%
45	REGION	4	**Región de Coquimbo**	1,9%
46	PROVINCIA	4	**Provincia de Elqui**	4,1%
47	COMUNA	4	La Serena	31,9%
48	COMUNA	4	Coquimbo	-14,0%
49	COMUNA	4	Andacollo	-38,5%
50	COMUNA	4	La Higuera	-50,0%
51	COMUNA	4	Paiguano	60,0%
52	COMUNA	4	Vicuña	-61,1%
53	PROVINCIA	4	**Provincia de Choapa**	-23,4%
54	COMUNA	4	Illapel	-18,2%
55	COMUNA	4	Canela	50,0%
56	COMUNA	4	Los Vilos	-43,8%
57	COMUNA	4	Salamanca	-4,8%
58	PROVINCIA	4	**Provincia de Limarí**	4,0%
59	COMUNA	4	Ovalle	9,1%
60	COMUNA	4	Combarbalá	-28,6%
61	COMUNA	4	Monte Patria	-14,3%
62	COMUNA	4	Punitaqui	-42,9%
63	COMUNA	4	Río Hurtado	-
64	REGION	5	**Región de Valparaíso**	-6,0%
65	PROVINCIA	5	**Provincia de Valparaíso**	-7,2%
66	COMUNA	5	Valparaíso	-7,8%
67	COMUNA	5	Casablanca	-6,7%
68	COMUNA	5	Concón	-8,5%
69	COMUNA	5	Juan Fernández	-
70	COMUNA	5	Puchuncaví	52,9%
71	COMUNA	5	Quintero	3,1%
72	COMUNA	5	Viña del Mar	-8,9%
73	PROVINCIA	5	**Provincia de Isla de Pascua**	22,2%
74	COMUNA	5	Isla de Pascua	22,2%
75	PROVINCIA	5	**Provincia de Los Andes**	-10,5%
76	COMUNA	5	Los Andes	-13,1%
77	COMUNA	5	Calle Larga	0,0%
78	COMUNA	5	Rinconada	36,4%
79	COMUNA	5	San Esteban	-18,2%
80	PROVINCIA	5	**Provincia de Petorca**	-13,6%
81	COMUNA	5	La Ligua	-30,2%
82	COMUNA	5	Cabildo	-17,6%
83	COMUNA	5	Papudo	-54,5%
84	COMUNA	5	Petorca	66,7%
85	COMUNA	5	Zapallar	128,6%
86	PROVINCIA	5	**Provincia de Quillota**	11,6%
87	COMUNA	5	Quillota	30,6%
88	COMUNA	5	La Calera	3,8%
89	COMUNA	5	Hijuelas	-26,3%
90	COMUNA	5	La Cruz	17,6%
91	COMUNA	5	Nogales	-15,4%
92	PROVINCIA	5	**Provincia de San Antonio**	-6,9%
93	COMUNA	5	San Antonio	8,7%
94	COMUNA	5	Algarrobo	-36,4%
95	COMUNA	5	Cartagena	13,3%
96	COMUNA	5	El Quisco	-62,1%
97	COMUNA	5	El Tabo	0,0%
98	COMUNA	5	Santo Domingo	-50,0%
99	PROVINCIA	5	**Provincia de San Felipe de Aconcagua**	-11,8%
100	COMUNA	5	San Felipe	-15,0%
101	COMUNA	5	Catemu	-9,1%
102	COMUNA	5	Llaillay	32,0%
103	COMUNA	5	Panquehue	83,3%
104	COMUNA	5	Putaendo	-50,0%
105	COMUNA	5	Santa María	-33,3%
106	PROVINCIA	5	**Provincia de Marga Marga**	-3,8%
107	COMUNA	5	Quilpué	-13,8%
108	COMUNA	5	Villa Alemana	3,8%
109	COMUNA	5	Limache	29,4%
110	COMUNA	5	Olmué	14,3%
111	REGION	6	**Región del Lib. Bernardo O'Higgins**	-4,2%
112	PROVINCIA	6	**Provincia de Cachapoal**	2,3%
113	COMUNA	6	Rancagua	2,3%
114	COMUNA	6	Codegua	-20,0%
115	COMUNA	6	Coinco	-57,1%
116	COMUNA	6	Coltauco	54,5%
117	COMUNA	6	Doñihue	7,7%
118	COMUNA	6	Graneros	12,8%
119	COMUNA	6	Las Cabras	70,6%
120	COMUNA	6	Machalí	41,9%
121	COMUNA	6	Malloa	33,3%
122	COMUNA	6	Mostazal	-12,2%
123	COMUNA	6	Olivar	-16,7%
124	COMUNA	6	Peumo	-21,7%
125	COMUNA	6	Pichidegua	54,5%
126	COMUNA	6	Quinta de Tilcoco	-59,1%
127	COMUNA	6	Rengo	0,0%
128	COMUNA	6	Requínoa	-21,1%
129	COMUNA	6	San Vicente	20,8%
130	PROVINCIA	6	**Provincia de Cardenal Caro**	11,8%
131	COMUNA	6	Pichilemu	31,6%
132	COMUNA	6	La Estrella	0,0%
133	COMUNA	6	Litueche	100,0%
134	COMUNA	6	Marchigüe	100,0%
135	COMUNA	6	Navidad	-87,5%
136	COMUNA	6	Paredones	100,0%
137	PROVINCIA	6	**Provincia de Colchagua**	-22,6%
138	COMUNA	6	San Fernando	-25,3%
139	COMUNA	6	Chépica	30,0%
140	COMUNA	6	Chimbarongo	-35,7%
141	COMUNA	6	Lolol	-50,0%
142	COMUNA	6	Nancagua	0,0%
143	COMUNA	6	Palmilla	16,7%
144	COMUNA	6	Peralillo	33,3%
145	COMUNA	6	Placilla	-23,1%
146	COMUNA	6	Pumanque	0,0%
147	COMUNA	6	Santa Cruz	-29,0%
148	REGION	7	**Región del Maule**	-0,3%
149	PROVINCIA	7	**Provincia de Talca**	2,4%
150	COMUNA	7	Talca	1,8%
151	COMUNA	7	Constitución	-33,3%
152	COMUNA	7	Curepto	125,0%
153	COMUNA	7	Empedrado	33,3%
154	COMUNA	7	Maule	10,9%
155	COMUNA	7	Pelarco	25,0%
156	COMUNA	7	Pencahue	66,7%
157	COMUNA	7	Río Claro	160,0%
158	COMUNA	7	San Clemente	33,3%
159	COMUNA	7	San Rafael	18,2%
160	PROVINCIA	7	**Provincia de Cauquenes**	-28,4%
161	COMUNA	7	Cauquenes	-18,8%
162	COMUNA	7	Chanco	-93,8%
163	COMUNA	7	Pelluhue	25,0%
164	PROVINCIA	7	**Provincia de Curicó**	2,9%
165	COMUNA	7	Curicó	-2,0%
166	COMUNA	7	Hualañé	300,0%
167	COMUNA	7	Licantén	12,5%
168	COMUNA	7	Molina	0,0%
169	COMUNA	7	Rauco	71,4%
170	COMUNA	7	Romeral	46,2%
171	COMUNA	7	Sagrada Familia	-31,6%
172	COMUNA	7	Teno	57,9%
173	COMUNA	7	Vichuquén	-20,0%
174	PROVINCIA	7	**Provincia de Linares**	-3,4%
175	COMUNA	7	Linares	-9,9%
176	COMUNA	7	Colbún	-33,3%
177	COMUNA	7	Longaví	8,0%
178	COMUNA	7	Parral	-21,3%
179	COMUNA	7	Retiro	40,0%
180	COMUNA	7	San Javier	34,6%
181	COMUNA	7	Villa Alegre	16,7%
182	COMUNA	7	Yerbas Buenas	-4,2%
183	REGION	8	**Región del Biobío**	-13,1%
184	PROVINCIA	8	**Provincia de Concepción**	-16,8%
185	COMUNA	8	Concepción	-15,1%
186	COMUNA	8	Coronel	-25,8%
187	COMUNA	8	Chiguayante	-17,6%
188	COMUNA	8	Florida	0,0%
189	COMUNA	8	Hualqui	-39,4%
190	COMUNA	8	Lota	-21,6%
191	COMUNA	8	Penco	-33,3%
192	COMUNA	8	San Pedro de La Paz	-1,1%
193	COMUNA	8	Santa Juana	23,5%
194	COMUNA	8	Talcahuano	-22,2%
195	COMUNA	8	Tomé	-23,2%
196	COMUNA	8	Hualpén	-6,6%
197	PROVINCIA	8	**Provincia de Arauco**	-13,1%
198	COMUNA	8	Lebu	-36,0%
199	COMUNA	8	Arauco	-37,7%
200	COMUNA	8	Cañete	-5,0%
201	COMUNA	8	Contulmo	66,7%
202	COMUNA	8	Curanilahue	-2,9%
203	COMUNA	8	Los Álamos	33,3%
204	COMUNA	8	Tirúa	37,5%
205	PROVINCIA	8	**Provincia de Biobío**	-15,4%
206	COMUNA	8	Los Ángeles	-20,3%
207	COMUNA	8	Antuco	-50,0%
208	COMUNA	8	Cabrero	-11,8%
209	COMUNA	8	Laja	80,0%
210	COMUNA	8	Mulchén	-13,6%
211	COMUNA	8	Nacimiento	16,7%
212	COMUNA	8	Negrete	100,0%
213	COMUNA	8	Quilaco	25,0%
214	COMUNA	8	Quilleco	50,0%
215	COMUNA	8	San Rosendo	50,0%
216	COMUNA	8	Santa Bárbara	-62,1%
217	COMUNA	8	Tucapel	-23,1%
218	COMUNA	8	Yumbel	41,2%
219	COMUNA	8	Alto Biobío	100,0%
220	PROVINCIA	8	**Provincia de Ñuble**	-2,9%
221	COMUNA	8	Chillán	22,3%
222	COMUNA	8	Bulnes	-48,0%
223	COMUNA	8	Cobquecura	-100,0%
224	COMUNA	8	Coelemu	-10,5%
225	COMUNA	8	Coihueco	-75,0%
226	COMUNA	8	Chillán Viejo	4,2%
227	COMUNA	8	El Carmen	22,2%
228	COMUNA	8	Ninhue	-
229	COMUNA	8	Ñiquén	120,0%
230	COMUNA	8	Pemuco	42,9%
231	COMUNA	8	Pinto	250,0%
232	COMUNA	8	Portezuelo	-66,7%
233	COMUNA	8	Quillón	-43,5%
234	COMUNA	8	Quirihue	-27,8%
235	COMUNA	8	Ránquil	-66,7%
236	COMUNA	8	San Carlos	-40,2%
237	COMUNA	8	San Fabián	-14,3%
238	COMUNA	8	San Ignacio	-63,6%
239	COMUNA	8	San Nicolás	0,0%
240	COMUNA	8	Treguaco	100,0%
241	COMUNA	8	Yungay	-44,0%
242	REGION	9	**Región de La Araucanía**	2,2%
243	PROVINCIA	9	**Provincia de Cautín**	0,0%
244	COMUNA	9	Temuco	-2,7%
245	COMUNA	9	Carahue	90,9%
246	COMUNA	9	Cunco	-59,1%
247	COMUNA	9	Curarrehue	800,0%
248	COMUNA	9	Freire	-34,8%
249	COMUNA	9	Galvarino	100,0%
250	COMUNA	9	Gorbea	-47,6%
251	COMUNA	9	Lautaro	-7,9%
252	COMUNA	9	Loncoche	-12,5%
253	COMUNA	9	Melipeuco	33,3%
254	COMUNA	9	Nueva Imperial	144,4%
255	COMUNA	9	Padre Las Casas	7,5%
256	COMUNA	9	Perquenco	-50,0%
257	COMUNA	9	Pitrufquén	-9,4%
258	COMUNA	9	Pucón	13,3%
259	COMUNA	9	Saavedra	71,4%
260	COMUNA	9	Teodoro Schmidt	-69,2%
261	COMUNA	9	Toltén	-25,0%
262	COMUNA	9	Vilcún	86,7%
263	COMUNA	9	Villarrica	-2,3%
264	COMUNA	9	Cholchol	-23,1%
265	PROVINCIA	9	**Provincia de Malleco**	10,4%
266	COMUNA	9	Angol	30,3%
267	COMUNA	9	Collipulli	10,9%
268	COMUNA	9	Curacautín	4,3%
269	COMUNA	9	Ercilla	37,5%
270	COMUNA	9	Lonquimay	0,0%
271	COMUNA	9	Los Sauces	133,3%
272	COMUNA	9	Lumaco	0,0%
273	COMUNA	9	Purén	-14,3%
274	COMUNA	9	Renaico	-11,1%
275	COMUNA	9	Traiguén	-19,5%
276	COMUNA	9	Victoria	-3,8%
277	REGION	14	**Región de Los Ríos**	-3,4%
278	PROVINCIA	14	**Provincia de Valdivia**	2,2%
279	COMUNA	14	Valdivia	1,0%
280	COMUNA	14	Corral	0,0%
281	COMUNA	14	Mariquina	-15,2%
282	COMUNA	14	Paillaco	-29,4%
283	COMUNA	14	Panguipulli	-69,0%
284	COMUNA	14	Lanco	111,1%
285	COMUNA	14	Los Lagos	13,8%
286	COMUNA	14	Máfil	311,1%
287	PROVINCIA	14	**Provincia de Ranco**	-26,7%
288	COMUNA	14	Futrono	-10,0%
289	COMUNA	14	La Unión	-37,7%
290	COMUNA	14	Lago Ranco	300,0%
291	COMUNA	14	Río Bueno	-35,1%
292	REGION	10	**Región de Los Lagos**	-8,2%
293	PROVINCIA	10	**Provincia de Llanquihue**	-4,2%
294	COMUNA	10	Puerto Montt	-3,7%
295	COMUNA	10	Calbuco	4,5%
296	COMUNA	10	Cochamó	0,0%
297	COMUNA	10	Fresia	-30,8%
298	COMUNA	10	Frutillar	-5,6%
299	COMUNA	10	Los Muermos	-33,3%
300	COMUNA	10	Llanquihue	22,2%
301	COMUNA	10	Maullín	-26,7%
302	COMUNA	10	Puerto Varas	-1,3%
303	PROVINCIA	10	**Provincia de Chiloé**	7,0%
304	COMUNA	10	Castro	11,8%
305	COMUNA	10	Ancud	28,9%
306	COMUNA	10	Chonchi	-30,0%
307	COMUNA	10	Curaco de Vélez	33,3%
308	COMUNA	10	Dalcahue	-11,1%
309	COMUNA	10	Puqueldón	100,0%
310	COMUNA	10	Queilén	0,0%
311	COMUNA	10	Quellón	2,7%
312	COMUNA	10	Quemchi	-50,0%
313	COMUNA	10	Quinchao	-50,0%
314	PROVINCIA	10	**Provincia de Osorno**	-21,5%
315	COMUNA	10	Osorno	-29,3%
316	COMUNA	10	Puerto Octay	75,0%
317	COMUNA	10	Purranque	-26,3%
318	COMUNA	10	Puyehue	-14,3%
319	COMUNA	10	Río Negro	20,0%
320	COMUNA	10	San Juan de la Costa	60,0%
321	COMUNA	10	San Pablo	85,7%
322	PROVINCIA	10	**Provincia de Palena**	-46,2%
323	COMUNA	10	Chaitén	0,0%
324	COMUNA	10	Futaleufú	-60,0%
325	COMUNA	10	Hualaihué	-52,9%
326	COMUNA	10	Palena	0,0%
327	REGION	11	**Región de Aysén**	-19,5%
328	PROVINCIA	11	**Provincia de Coyhaique**	-24,7%
329	COMUNA	11	Coyhaique	-24,2%
330	COMUNA	11	Lago Verde	-100,0%
331	PROVINCIA	11	**Provincia de Aysén**	2,4%
332	COMUNA	11	Aysén	-2,8%
333	COMUNA	11	Cisnes	100,0%
334	COMUNA	11	Guaitecas	-50,0%
335	PROVINCIA	11	**Provincia de Capitán Prat**	-53,8%
336	COMUNA	11	Cochrane	-50,0%
337	COMUNA	11	O'Higgins	-100,0%
338	COMUNA	11	Tortel	0,0%
339	PROVINCIA	11	**Provincia de General Carrera**	28,6%
340	COMUNA	11	Chile Chico	50,0%
341	COMUNA	11	Río Ibáñez	0,0%
342	REGION	12	**Región de Magallanes**	0,8%
343	PROVINCIA	12	**Provincia de Magallanes**	11,7%
344	COMUNA	12	Punta Arenas	10,1%
345	COMUNA	12	Laguna Blanca	-
346	COMUNA	12	Río Verde	-
347	COMUNA	12	San Gregorio	-
348	PROVINCIA	12	**Provincia de Antártica Chilena**	-
349	COMUNA	12	Cabo de Hornos	-
350	COMUNA	12	Antártica	-
351	PROVINCIA	12	**Provincia de Tierra del Fuego**	-41,2%
352	COMUNA	12	Porvenir	-33,3%
353	COMUNA	12	Primavera	-100,0%
354	COMUNA	12	Timaukel	-
355	PROVINCIA	12	**Provincia de Última Esperanza**	-28,6%
356	COMUNA	12	Natales	-36,7%
357	COMUNA	12	Torres del Paine	-
358	REGION	13	**Región Metropolitana**	-0,5%
359	PROVINCIA	13	**Provincia de Santiago**	-2,8%
360	COMUNA	13	Santiago	7,8%
361	COMUNA	13	Cerrillos	-21,6%
362	COMUNA	13	Cerro Navia	28,3%
363	COMUNA	13	Conchalí	5,9%
364	COMUNA	13	El Bosque	-4,9%
365	COMUNA	13	Estación Central	-12,2%
366	COMUNA	13	Huechuraba	-12,6%
367	COMUNA	13	Independencia	4,6%
368	COMUNA	13	La Cisterna	-1,9%
369	COMUNA	13	La Florida	-6,1%
370	COMUNA	13	La Granja	23,4%
371	COMUNA	13	La Pintana	-13,4%
372	COMUNA	13	La Reina	-21,8%
373	COMUNA	13	Las Condes	-13,6%
374	COMUNA	13	Lo Barnechea	41,8%
375	COMUNA	13	Lo Espejo	-9,4%
376	COMUNA	13	Lo Prado	-29,5%
377	COMUNA	13	Macul	10,0%
378	COMUNA	13	Maipú	8,2%
379	COMUNA	13	Ñuñoa	-7,8%
380	COMUNA	13	Pedro Aguirre Cerda	13,8%
381	COMUNA	13	Peñalolén	-18,6%
382	COMUNA	13	Providencia	-4,3%
383	COMUNA	13	Pudahuel	2,3%
384	COMUNA	13	Quilicura	8,0%
385	COMUNA	13	Quinta Normal	-21,6%
386	COMUNA	13	Recoleta	6,6%
387	COMUNA	13	Renca	17,3%
388	COMUNA	13	San Joaquín	-11,9%
389	COMUNA	13	San Miguel	-12,6%
390	COMUNA	13	San Ramón	-31,7%
391	COMUNA	13	Vitacura	-28,3%
392	PROVINCIA	13	**Provincia de Cordillera**	14,9%
393	COMUNA	13	Puente Alto	16,5%
394	COMUNA	13	Pirque	-25,0%
395	COMUNA	13	San José de Maipo	30,8%
396	PROVINCIA	13	**Provincia de Chacabuco**	11,2%
397	COMUNA	13	Colina	0,7%
398	COMUNA	13	Lampa	32,3%
399	COMUNA	13	Tiltil	18,8%
400	PROVINCIA	13	**Provincia de Maipo**	1,5%
401	COMUNA	13	San Bernardo	-4,1%
402	COMUNA	13	Buin	0,0%
403	COMUNA	13	Calera de Tango	3,6%
404	COMUNA	13	Paine	-8,9%
405	PROVINCIA	13	**Provincia de Melipilla**	33,3%
406	COMUNA	13	Melipilla	32,1%
407	COMUNA	13	Alhué	75,0%
408	COMUNA	13	Curacaví	20,0%
409	COMUNA	13	María Pinto	225,0%
410	COMUNA	13	San Pedro	-25,0%
411	PROVINCIA	13	**Provincia de Talagante**	24,1%
412	COMUNA	13	Talagante	73,6%
413	COMUNA	13	El Monte	64,3%
414	COMUNA	13	Isla de Maipo	-5,6%
415	COMUNA	13	Padre Hurtado	52,0%
416	COMUNA	13	Peñaflor	-19,5%
417	-	-	**No especifica**	-100,0%

FRECUENCIA DE DENUNCIAS POR DELITOS DE LESIONES (Total Sub Categorías
SEGÚN UNIDAD TERRITORIAL

ORDEN	UN_ADMIN	REGION	UNIDAD TERRITORIAL	tr1_01	tr2_17	Variación igual trimestre
1	REGION	99	**PAÍS**	16.265	12.484	-8,8%
2	REGION	15	**Región de Arica y Parinacota**	264	183	-12,4%
3	PROVINCIA	15	**Provincia de Arica**	262	182	-11,7%
4	COMUNA	15	Arica	262	182	-10,3%
5	COMUNA	15	Camarones	0	0	-100,0%
6	PROVINCIA	15	**Provincia de Parinacota**	2	1	-66,7%
7	COMUNA	15	Putre	2	1	0,0%
8	COMUNA	15	General Lagos	0	0	-100,0%
9	REGION	1	**Región de Tarapacá**	292	327	-7,4%
10	PROVINCIA	1	**Provincia de Iquique**	269	306	-11,0%
11	COMUNA	1	Iquique	269	173	-12,6%
12	COMUNA	1	Alto Hospicio	-	133	-8,9%
13	PROVINCIA	1	**Provincia de Tamarugal**	23	21	133,3%
14	COMUNA	1	Camiña	1	0	-100,0%
15	COMUNA	1	Colchane	1	2	100,0%
16	COMUNA	1	Huara	3	2	-
17	COMUNA	1	Pica	4	6	200,0%
18	COMUNA	1	Pozo Almonte	14	11	120,0%
19	REGION	2	**Región de Antofagasta**	480	580	-15,5%
20	PROVINCIA	2	**Provincia de Antofagasta**	282	363	2,0%
21	COMUNA	2	Antofagasta	240	320	-1,5%
22	COMUNA	2	Mejillones	16	27	80,0%
23	COMUNA	2	Sierra Gorda	2	5	400,0%
24	COMUNA	2	Taltal	24	11	-26,7%
25	PROVINCIA	2	**Provincia de El Loa**	161	185	-34,2%
26	COMUNA	2	Calama	157	176	-35,5%
27	COMUNA	2	Ollagüe	2	0	-100,0%
28	COMUNA	2	San Pedro de Atacama	2	9	28,6%
29	PROVINCIA	2	**Provincia de Tocopilla**	37	32	-34,7%
30	COMUNA	2	Tocopilla	36	31	-32,6%
31	COMUNA	2	María Elena	1	1	-66,7%
32	REGION	3	**Región de Atacama**	292	224	-27,3%
33	PROVINCIA	3	**Provincia de Copiapó**	212	171	-22,6%
34	COMUNA	3	Copiapó	170	131	-23,8%
35	COMUNA	3	Caldera	24	26	-7,1%
36	COMUNA	3	Tierra Amarilla	18	14	-33,3%
37	PROVINCIA	3	**Provincia de Chañaral**	29	16	-54,3%
38	COMUNA	3	Chañaral	13	10	-44,4%
39	COMUNA	3	Diego de Almagro	16	6	-64,7%
40	PROVINCIA	3	**Provincia de Huasco**	51	37	-28,8%
41	COMUNA	3	Vallenar	38	34	-20,9%
42	COMUNA	3	Alto del Carmen	3	1	0,0%
43	COMUNA	3	Freirina	5	1	-50,0%
44	COMUNA	3	Huasco	5	1	-83,3%
45	REGION	4	**Región de Coquimbo**	612	607	-1,0%
46	PROVINCIA	4	**Provincia de Elqui**	440	428	-5,7%
47	COMUNA	4	La Serena	183	161	-9,0%
48	COMUNA	4	Coquimbo	216	221	-4,7%
49	COMUNA	4	Andacollo	14	17	41,7%
50	COMUNA	4	La Higuera	1	2	-66,7%
51	COMUNA	4	Paiguano	5	6	20,0%
52	COMUNA	4	Vicuña	21	21	-4,5%
53	PROVINCIA	4	**Provincia de Choapa**	81	76	31,0%
54	COMUNA	4	Illapel	31	21	50,0%
55	COMUNA	4	Canela	3	4	0,0%
56	COMUNA	4	Los Vilos	31	20	-4,8%
57	COMUNA	4	Salamanca	16	31	63,2%
58	PROVINCIA	4	**Provincia de Limarí**	91	103	2,0%
59	COMUNA	4	Ovalle	62	65	-4,4%
60	COMUNA	4	Combarbalá	8	6	-40,0%
61	COMUNA	4	Monte Patria	14	26	36,8%
62	COMUNA	4	Punitaqui	3	4	0,0%
63	COMUNA	4	Río Hurtado	4	2	-
64	REGION	5	**Región de Valparaíso**	1.512	1.383	-12,2%
65	PROVINCIA	5	**Provincia de Valparaíso**	624	676	-15,9%
66	COMUNA	5	Valparaíso	295	300	-19,1%
67	COMUNA	5	Casablanca	11	24	-25,0%
68	COMUNA	5	Concón	28	34	-24,4%
69	COMUNA	5	Juan Fernández	0	0	-100,0%
70	COMUNA	5	Puchuncaví	19	27	22,7%
71	COMUNA	5	Quintero	28	41	-34,9%
72	COMUNA	5	Viña del Mar	243	250	-7,1%
73	PROVINCIA	5	**Provincia de Isla de Pascua**	12	27	58,8%
74	COMUNA	5	Isla de Pascua	12	27	58,8%
75	PROVINCIA	5	**Provincia de Los Andes**	82	78	-9,3%
76	COMUNA	5	Los Andes	61	57	-5,0%
77	COMUNA	5	Calle Larga	11	8	100,0%
78	COMUNA	5	Rinconada	5	7	-36,4%
79	COMUNA	5	San Esteban	5	6	-45,5%
80	PROVINCIA	5	**Provincia de Petorca**	81	48	-11,1%
81	COMUNA	5	La Ligua	39	28	3,7%
82	COMUNA	5	Cabildo	17	11	-38,9%
83	COMUNA	5	Papudo	6	3	200,0%
84	COMUNA	5	Petorca	14	4	-33,3%
85	COMUNA	5	Zapallar	5	2	0,0%
86	PROVINCIA	5	**Provincia de Quillota**	102	97	1,0%
87	COMUNA	5	Quillota	66	54	25,6%
88	COMUNA	5	La Calera	25	24	-22,6%
89	COMUNA	5	Hijuelas	4	11	266,7%
90	COMUNA	5	La Cruz	3	2	-80,0%
91	COMUNA	5	Nogales	4	6	-33,3%
92	PROVINCIA	5	**Provincia de San Antonio**	172	123	-26,3%
93	COMUNA	5	San Antonio	101	61	-37,8%
94	COMUNA	5	Algarrobo	17	8	-11,1%
95	COMUNA	5	Cartagena	17	20	-23,1%
96	COMUNA	5	El Quisco	18	24	9,1%
97	COMUNA	5	El Tabo	16	9	-18,2%
98	COMUNA	5	Santo Domingo	3	1	0,0%
99	PROVINCIA	5	**Provincia de San Felipe de Aconcagua**	182	142	0,0%
100	COMUNA	5	San Felipe	83	78	8,3%
101	COMUNA	5	Catemu	19	7	-41,7%
102	COMUNA	5	Llaillay	27	28	-3,4%
103	COMUNA	5	Panquehue	5	5	-37,5%
104	COMUNA	5	Putaendo	31	13	30,0%
105	COMUNA	5	Santa María	17	11	0,0%
106	PROVINCIA	5	**Provincia de Marga Marga**	257	320	-8,6%
107	COMUNA	5	Quilpué	125	85	-7,6%
108	COMUNA	5	Villa Alemana	79	81	3,8%
109	COMUNA	5	Limache	40	20	-39,4%
110	COMUNA	5	Olmué	13	6	-14,3%
111	REGION	6	**Región del Lib. Bernardo O'Higgins**	684	533	-15,3%
112	PROVINCIA	6	**Provincia de Cachapoal**	485	407	-9,8%
113	COMUNA	6	Rancagua	189	196	-11,3%
114	COMUNA	6	Codegua	8	13	8,3%
115	COMUNA	6	Coinco	5	4	300,0%
116	COMUNA	6	Coltauco	10	8	60,0%
117	COMUNA	6	Doñihue	21	16	-5,9%
118	COMUNA	6	Graneros	31	31	63,2%
119	COMUNA	6	Las Cabras	18	19	111,1%
120	COMUNA	6	Machalí	24	20	-20,0%
121	COMUNA	6	Malloa	14	4	-50,0%
122	COMUNA	6	Mostazal	19	13	-31,6%
123	COMUNA	6	Olivar	2	9	-25,0%
124	COMUNA	6	Peumo	11	2	-50,0%
125	COMUNA	6	Pichidegua	16	2	-75,0%
126	COMUNA	6	Quinta de Tilcoco	13	4	33,3%
127	COMUNA	6	Rengo	61	47	-16,1%
128	COMUNA	6	Requínoa	7	11	-47,6%
129	COMUNA	6	San Vicente	36	8	-27,3%
130	PROVINCIA	6	**Provincia de Cardenal Caro**	23	17	-34,6%
131	COMUNA	6	Pichilemu	10	11	-38,9%
132	COMUNA	6	La Estrella	0	0	-
133	COMUNA	6	Litueche	3	2	0,0%
134	COMUNA	6	Marchigüe	5	1	-50,0%
135	COMUNA	6	Navidad	3	2	0,0%
136	COMUNA	6	Paredones	2	1	-50,0%
137	PROVINCIA	6	**Provincia de Colchagua**	176	109	-28,3%
138	COMUNA	6	San Fernando	74	53	-39,8%
139	COMUNA	6	Chépica	8	9	12,5%
140	COMUNA	6	Chimbarongo	24	31	-38,9%
141	COMUNA	6	Lolol	2	1	-50,0%
142	COMUNA	6	Nancagua	20	4	-33,3%
143	COMUNA	6	Palmilla	6	2	-50,0%
144	COMUNA	6	Peralillo	3	5	-37,5%
145	COMUNA	6	Placilla	2	4	0,0%
146	COMUNA	6	Pumanque	2	0	-
147	COMUNA	6	Santa Cruz	35	20	42,9%
148	REGION	7	**Región del Maule**	958	623	-5,0%
149	PROVINCIA	7	**Provincia de Talca**	371	267	-13,3%
150	COMUNA	7	Talca	197	190	-2,6%
151	COMUNA	7	Constitución	76	29	-42,0%
152	COMUNA	7	Curepto	7	4	-42,9%
153	COMUNA	7	Empedrado	5	0	-100,0%
154	COMUNA	7	Maule	14	23	4,5%
155	COMUNA	7	Pelarco	5	3	0,0%
156	COMUNA	7	Pencahue	12	1	-50,0%
157	COMUNA	7	Río Claro	7	3	-40,0%
158	COMUNA	7	San Clemente	43	8	-42,9%
159	COMUNA	7	San Rafael	5	3	-14,3%
160	PROVINCIA	7	**Provincia de Cauquenes**	67	29	-14,7%
161	COMUNA	7	Cauquenes	54	24	0,0%
162	COMUNA	7	Chanco	5	2	-60,0%
163	COMUNA	7	Pelluhue	8	2	-40,0%
164	PROVINCIA	7	**Provincia de Curicó**	264	179	26,1%
165	COMUNA	7	Curicó	143	122	41,9%
166	COMUNA	7	Hualañé	8	8	300,0%
167	COMUNA	7	Licantén	19	1	-50,0%
168	COMUNA	7	Molina	36	15	-53,1%
169	COMUNA	7	Rauco	6	6	-
170	COMUNA	7	Romeral	15	5	-16,7%
171	COMUNA	7	Sagrada Familia	12	7	75,0%
172	COMUNA	7	Teno	21	15	50,0%
173	COMUNA	7	Vichuquén	4	0	-
174	PROVINCIA	7	**Provincia de Linares**	256	148	-14,0%
175	COMUNA	7	Linares	78	58	-6,5%
176	COMUNA	7	Colbún	18	10	42,9%
177	COMUNA	7	Longaví	22	15	0,0%
178	COMUNA	7	Parral	44	21	-48,8%
179	COMUNA	7	Retiro	13	5	-28,6%
180	COMUNA	7	San Javier	57	26	0,0%
181	COMUNA	7	Villa Alegre	17	8	-37,5%
182	COMUNA	7	Yerbas Buenas	7	8	33,3%
183	REGION	8	**Región del Biobío**	2.077	1.335	-11,8%
184	PROVINCIA	8	**Provincia de Concepción**	1.167	735	-12,1%
185	COMUNA	8	Concepción	225	189	-17,8%
186	COMUNA	8	Coronel	106	95	-18,5%
187	COMUNA	8	Chiguayante	86	50	-7,4%
188	COMUNA	8	Florida	14	6	-14,3%
189	COMUNA	8	Hualqui	39	16	-23,8%
190	COMUNA	8	Lota	82	33	-21,4%
191	COMUNA	8	Penco	80	33	-40,0%
192	COMUNA	8	San Pedro de La Paz	88	88	-6,4%
193	COMUNA	8	Santa Juana	10	12	71,4%
194	COMUNA	8	Talcahuano	340	105	-6,3%
195	COMUNA	8	Tomé	97	49	28,9%
196	COMUNA	8	Hualpén	-	47	0,0%
197	PROVINCIA	8	**Provincia de Arauco**	235	137	-16,5%
198	COMUNA	8	Lebu	48	31	-11,4%
199	COMUNA	8	Arauco	47	23	0,0%
200	COMUNA	8	Cañete	48	28	-26,3%
201	COMUNA	8	Contulmo	8	5	0,0%
202	COMUNA	8	Curanilahue	37	34	-25,0%
203	COMUNA	8	Los Álamos	37	14	-22,2%
204	COMUNA	8	Tirúa	20	2	0,0%
205	PROVINCIA	8	**Provincia de Biobío**	318	225	-7,8%
206	COMUNA	8	Los Ángeles	121	139	-4,1%
207	COMUNA	8	Antuco	3	1	-50,0%
208	COMUNA	8	Cabrero	28	10	-41,2%
209	COMUNA	8	Laja	30	6	-62,5%
210	COMUNA	8	Mulchén	35	23	228,6%
211	COMUNA	8	Nacimiento	30	13	62,5%
212	COMUNA	8	Negrete	13	5	150,0%
213	COMUNA	8	Quilaco	4	0	-100,0%
214	COMUNA	8	Quilleco	6	6	100,0%
215	COMUNA	8	San Rosendo	11	2	100,0%
216	COMUNA	8	Santa Bárbara	10	2	-85,7%
217	COMUNA	8	Tucapel	5	8	-20,0%
218	COMUNA	8	Yumbel	22	4	-69,2%
219	COMUNA	8	Alto Biobío	-	6	50,0%
220	PROVINCIA	8	**Provincia de Ñuble**	357	238	-11,9%
221	COMUNA	8	Chillán	80	111	9,9%
222	COMUNA	8	Bulnes	33	20	12,5%
223	COMUNA	8	Cobquecura	4	1	0,0%
224	COMUNA	8	Coelemu	17	3	-70,0%
225	COMUNA	8	Coihueco	17	8	-11,1%
226	COMUNA	8	Chillán Viejo	17	6	-40,0%
227	COMUNA	8	El Carmen	14	2	-66,7%
228	COMUNA	8	Ninhue	8	0	-100,0%
229	COMUNA	8	Ñiquén	11	3	-57,1%
230	COMUNA	8	Pemuco	8	7	0,0%
231	COMUNA	8	Pinto	7	2	-50,0%
232	COMUNA	8	Portezuelo	2	4	300,0%
233	COMUNA	8	Quillón	14	13	-23,5%
234	COMUNA	8	Quirihue	28	7	-12,5%
235	COMUNA	8	Ránquil	5	2	-66,7%
236	COMUNA	8	San Carlos	37	41	-2,4%
237	COMUNA	8	San Fabián	3	0	-100,0%
238	COMUNA	8	San Ignacio	12	3	-62,5%
239	COMUNA	8	San Nicolás	5	7	16,7%
240	COMUNA	8	Treguaco	3	2	100,0%
241	COMUNA	8	Yungay	21	9	-50,0%
242	REGION	9	**Región de La Araucanía**	824	613	-15,2%
243	PROVINCIA	9	**Provincia de Cautín**	616	453	-10,5%
244	COMUNA	9	Temuco	190	199	-10,8%
245	COMUNA	9	Carahue	53	21	50,0%
246	COMUNA	9	Cunco	12	6	-25,0%
247	COMUNA	9	Curarrehue	5	3	-80,0%
248	COMUNA	9	Freire	24	11	-8,3%
249	COMUNA	9	Galvarino	14	6	-45,5%
250	COMUNA	9	Gorbea	22	14	180,0%
251	COMUNA	9	Lautaro	39	22	37,5%
252	COMUNA	9	Loncoche	11	12	-20,0%
253	COMUNA	9	Melipeuco	2	1	33,3%
254	COMUNA	9	Nueva Imperial	42	18	0,0%
255	COMUNA	9	Padre Las Casas	23	26	-16,1%
256	COMUNA	9	Perquenco	2	3	0,0%
257	COMUNA	9	Pitrufquén	24	14	0,0%
258	COMUNA	9	Pucón	26	16	14,3%
259	COMUNA	9	Saavedra	18	7	-58,8%
260	COMUNA	9	Teodoro Schmidt	15	20	20,0%
261	COMUNA	9	Toltén	15	5	66,7%
262	COMUNA	9	Vilcún	11	21	-27,6%
263	COMUNA	9	Villarrica	69	28	-30,0%
264	COMUNA	9	Cholchol	-	7	-37,5%
265	PROVINCIA	9	**Provincia de Malleco**	208	160	-26,3%
266	COMUNA	9	Angol	79	49	6,5%
267	COMUNA	9	Collipulli	39	24	-40,7%
268	COMUNA	9	Curacautín	21	7	-30,8%
269	COMUNA	9	Ercilla	9	5	-28,6%
270	COMUNA	9	Lonquimay	12	6	0,0%
271	COMUNA	9	Los Sauces	13	4	-28,6%
272	COMUNA	9	Lumaco	5	3	-16,7%
273	COMUNA	9	Purén	26	9	50,0%
274	COMUNA	9	Renaico	11	12	-50,0%
275	COMUNA	9	Traiguén	37	27	42,1%
276	COMUNA	9	Victoria	49	17	-69,6%
277	REGION	14	**Región de Los Ríos**	257	225	-10,7%
278	PROVINCIA	14	**Provincia de Valdivia**	177	175	-13,4%
279	COMUNA	14	Valdivia	94	102	-1,9%
280	COMUNA	14	Corral	6	3	-40,0%
281	COMUNA	14	Mariquina	10	14	27,3%
282	COMUNA	14	Paillaco	6	4	-77,8%
283	COMUNA	14	Panguipulli	27	6	-80,0%
284	COMUNA	14	Lanco	11	11	-21,4%
285	COMUNA	14	Los Lagos	15	14	-12,5%
286	COMUNA	14	Máfil	8	21	425,0%
287	PROVINCIA	14	**Provincia de Ranco**	80	50	0,0%
288	COMUNA	14	Futrono	16	11	450,0%
289	COMUNA	14	La Unión	21	16	-36,0%
290	COMUNA	14	Lago Ranco	8	5	-28,6%
291	COMUNA	14	Río Bueno	35	18	12,5%
292	REGION	10	**Región de Los Lagos**	663	590	-17,9%
293	PROVINCIA	10	**Provincia de Llanquihue**	319	330	-18,9%
294	COMUNA	10	Puerto Montt	186	218	-20,7%
295	COMUNA	10	Calbuco	52	26	-23,5%
296	COMUNA	10	Cochamó	2	4	33,3%
297	COMUNA	10	Fresia	9	5	-44,4%
298	COMUNA	10	Frutillar	11	9	12,5%
299	COMUNA	10	Los Muermos	13	14	0,0%
300	COMUNA	10	Llanquihue	8	11	-35,3%
301	COMUNA	10	Maullín	11	11	-26,7%
302	COMUNA	10	Puerto Varas	27	32	0,0%
303	PROVINCIA	10	**Provincia de Chiloé**	155	108	-18,2%
304	COMUNA	10	Castro	50	38	26,7%
305	COMUNA	10	Ancud	48	20	-31,0%
306	COMUNA	10	Chonchi	11	15	7,1%
307	COMUNA	10	Curaco de Vélez	1	0	-100,0%
308	COMUNA	10	Dalcahue	7	4	-55,6%
309	COMUNA	10	Puqueldón	1	0	-100,0%
310	COMUNA	10	Queilén	4	1	-80,0%
311	COMUNA	10	Quellón	22	23	-25,8%
312	COMUNA	10	Quemchi	3	2	100,0%
313	COMUNA	10	Quinchao	8	5	0,0%
314	PROVINCIA	10	**Provincia de Osorno**	175	145	-13,7%
315	COMUNA	10	Osorno	120	107	-2,7%
316	COMUNA	10	Puerto Octay	6	8	60,0%
317	COMUNA	10	Purranque	8	11	-54,2%
318	COMUNA	10	Puyehue	9	4	-50,0%
319	COMUNA	10	Río Negro	21	8	-30,8%
320	COMUNA	10	San Juan de la Costa	7	3	-50,0%
321	COMUNA	10	San Pablo	4	3	50,0%
322	PROVINCIA	10	**Provincia de Palena**	14	7	-41,7%
323	COMUNA	10	Chaitén	9	1	0,0%
324	COMUNA	10	Futaleufú	1	2	0,0%
325	COMUNA	10	Hualaihué	4	2	-75,0%
326	COMUNA	10	Palena	0	2	100,0%
327	REGION	11	**Región de Aysén**	151	84	-17,6%
328	PROVINCIA	11	**Provincia de Coyhaique**	98	49	-18,3%
329	COMUNA	11	Coyhaique	98	49	-15,5%
330	COMUNA	11	Lago Verde	0	0	-100,0%
331	PROVINCIA	11	**Provincia de Aysén**	46	20	-27,3%
332	COMUNA	11	Aysén	37	19	-36,7%
333	COMUNA	11	Cisnes	7	2	-
334	COMUNA	11	Guaitecas	2	3	0,0%
335	PROVINCIA	11	**Provincia de Capitán Prat**	2	4	33,3%
336	COMUNA	11	Cochrane	2	3	50,0%
337	COMUNA	11	O'Higgins	0	0	-100,0%
338	COMUNA	11	Tortel	0	1	-
339	PROVINCIA	11	**Provincia de General Carrera**	5	7	16,7%
340	COMUNA	11	Chile Chico	4	7	75,0%
341	COMUNA	11	Río Ibáñez	1	0	-100,0%
342	REGION	12	**Región de Magallanes**	187	100	-18,0%
343	PROVINCIA	12	**Provincia de Magallanes**	145	81	-16,5%
344	COMUNA	12	Punta Arenas	145	81	-14,7%
345	COMUNA	12	Laguna Blanca	0	0	-
346	COMUNA	12	Río Verde	0	0	-
347	COMUNA	12	San Gregorio	0	0	-100,0%
348	PROVINCIA	12	**Provincia de Antártica Chilena**	0	0	-100,0%
349	COMUNA	12	Cabo de Hornos	0	0	-100,0%
350	COMUNA	12	Antártica	0	0	-
351	PROVINCIA	12	**Provincia de Tierra del Fuego**	12	2	-77,8%
352	COMUNA	12	Porvenir	6	2	-71,4%
353	COMUNA	12	Primavera	6	0	-100,0%
354	COMUNA	12	Timaukel	0	0	-
355	PROVINCIA	12	**Provincia de Última Esperanza**	30	17	13,3%
356	COMUNA	12	Natales	29	17	21,4%
357	COMUNA	12	Torres del Paine	1	0	-100,0%
358	REGION	13	**Región Metropolitana**	6.912	5.077	-2,8%
359	PROVINCIA	13	**Provincia de Santiago**	5.336	3.771	-2,7%
360	COMUNA	13	Santiago	476	447	-4,7%
361	COMUNA	13	Cerrillos	71	61	-29,1%
362	COMUNA	13	Cerro Navia	178	168	-16,0%
363	COMUNA	13	Conchalí	123	110	1,9%
364	COMUNA	13	El Bosque	169	115	19,8%
365	COMUNA	13	Estación Central	154	126	-8,7%
366	COMUNA	13	Huechuraba	62	59	-4,8%
367	COMUNA	13	Independencia	122	87	22,5%
368	COMUNA	13	La Cisterna	72	71	-9,0%
369	COMUNA	13	La Florida	345	269	-14,9%
370	COMUNA	13	La Granja	164	104	2,0%
371	COMUNA	13	La Pintana	230	169	-4,0%
372	COMUNA	13	La Reina	83	51	-15,0%
373	COMUNA	13	Las Condes	139	92	4,5%
374	COMUNA	13	Lo Barnechea	43	70	37,3%
375	COMUNA	13	Lo Espejo	161	62	-8,8%
376	COMUNA	13	Lo Prado	184	60	7,1%
377	COMUNA	13	Macul	123	68	25,9%
378	COMUNA	13	Maipú	525	270	7,1%
379	COMUNA	13	Ñuñoa	155	122	-8,3%
380	COMUNA	13	Pedro Aguirre Cerda	63	78	-6,0%
381	COMUNA	13	Peñalolén	342	174	1,8%
382	COMUNA	13	Providencia	131	129	-1,5%
383	COMUNA	13	Pudahuel	199	159	1,9%
384	COMUNA	13	Quilicura	265	153	-8,9%
385	COMUNA	13	Quinta Normal	99	84	-16,8%
386	COMUNA	13	Recoleta	183	181	1,1%
387	COMUNA	13	Renca	157	120	-10,4%
388	COMUNA	13	San Joaquín	47	55	-9,8%
389	COMUNA	13	San Miguel	113	56	-12,5%
390	COMUNA	13	San Ramón	117	64	18,5%
391	COMUNA	13	Vitacura	41	37	37,0%
392	PROVINCIA	13	**Provincia de Cordillera**	408	438	-13,4%
393	COMUNA	13	Puente Alto	383	416	-10,3%
394	COMUNA	13	Pirque	5	11	-15,4%
395	COMUNA	13	San José de Maipo	20	11	-62,1%
396	PROVINCIA	13	**Provincia de Chacabuco**	207	178	-6,8%
397	COMUNA	13	Colina	133	97	-14,2%
398	COMUNA	13	Lampa	69	63	-3,1%
399	COMUNA	13	Tiltil	5	18	38,5%
400	PROVINCIA	13	**Provincia de Maipo**	541	371	-3,1%
401	COMUNA	13	San Bernardo	388	252	-7,7%
402	COMUNA	13	Buin	111	54	10,2%
403	COMUNA	13	Calera de Tango	18	19	11,8%
404	COMUNA	13	Paine	24	46	4,5%
405	PROVINCIA	13	**Provincia de Melipilla**	162	137	29,2%
406	COMUNA	13	Melipilla	116	97	22,8%
407	COMUNA	13	Alhué	5	1	-66,7%
408	COMUNA	13	Curacaví	24	29	107,1%
409	COMUNA	13	María Pinto	13	7	0,0%
410	COMUNA	13	San Pedro	4	3	0,0%
411	PROVINCIA	13	**Provincia de Talagante**	258	182	10,3%
412	COMUNA	13	Talagante	79	54	35,0%
413	COMUNA	13	El Monte	34	13	8,3%
414	COMUNA	13	Isla de Maipo	35	20	5,3%
415	COMUNA	13	Padre Hurtado	34	39	11,4%
416	COMUNA	13	Peñaflor	76	56	-5,1%
417	-	-	**No especifica**	0	0	-100,0%

Indicatori di bilancio (dati SICE-SICOGE) [Dal Categoria - Livellono inizio gruppo, gruppo e gruppoinizio]

Esercizio: 2024

| Codice | Descrizione | 2024 | 2023 | 2022 | 2021 | 2020 | 2019 | 2018 | 2017 | 2016 | 2015 | 2014 | 2013 | 2012 | 2011 | 2010 | 2009 | 2008 | 2007 | 2006 | 2005 | 2004 | 2003 | 2002 | 2001 | 2000 | 1999 | 1998 | 1997 | 1996 | 1995 | 1994 | 1993 | 1992 | 1991 | 1990 | 1989 | 1988 | 1987 | 1986 | 1985 | 1984 | 1983 | 1982 | 1981 | 1980 | 1979 | 1978 | 1977 | 1976 | 1975 | 1974 | 1973 | 1972 | 1971 | 1970 | 1969 | 1968 | 1967 | 1966 | 1965 | 1964 | 1963 | 1962 | 1961 | 1960 | 1959 | 1958 | 1957 | 1956 | 1955 | 1954 | 1953 | 1952 | 1951 | 1950 | 1949 | 1948 | 1947 | 1946 | 1945 | 1944 | 1943 | 1942 | 1941 | 1940 | 1939 | 1938 | 1937 | 1936 | 1935 | 1934 | 1933 | 1932 | 1931 | 1930 | 1929 | 1928 | 1927 | 1926 | 1925 | 1924 | 1923 | 1922 | 1921 | 1920 | 1919 | 1918 | 1917 | 1916 | 1915 | 1914 | 1913 | 1912 | 1911 | 1910 | 1909 | 1908 | 1907 | 1906 | 1905 | 1904 | 1903 | 1902 | 1901 | 1900 | 1899 | 1898 | 1897 | 1896 | 1895 | 1894 | 1893 | 1892 | 1891 | 1890 | 1889 | 1888 | 1887 | 1886 | 1885 | 1884 | 1883 | 1882 | 1881 | 1880 | 1879 | 1878 | 1877 | 1876 | 1875 | 1874 | 1873 | 1872 | 1871 | 1870 | 1869 | 1868 | 1867 | 1866 | 1865 | 1864 | 1863 | 1862 | 1861 | 1860 | 1859 | 1858 | 1857 | 1856 | 1855 | 1854 | 1853 | 1852 | 1851 | 1850 | 1849 | 1848 | 1847 | 1846 | 1845 | 1844 | 1843 | 1842 | 1841 | 1840 | 1839 | 1838 | 1837 | 1836 | 1835 | 1834 | 1833 | 1832 | 1831 | 1830 | 1829 | 1828 | 1827 | 1826 | 1825 | 1824 | 1823 | 1822 | 1821 | 1820 | 1819 | 1818 | 1817 | 1816 | 1815 | 1814 | 1813 | 1812 | 1811 | 1810 | 1809 | 1808 | 1807 | 1806 | 1805 | 1804 | 1803 | 1802 | 1801 | 1800 | 1799 | 1798 | 1797 | 1796 | 1795 | 1794 | 1793 | 1792 | 1791 | 1790 | 1789 | 1788 | 1787 | 1786 | 1785 | 1784 | 1783 | 1782 | 1781 | 1780 | 1779 | 1778 | 1777 | 1776 | 1775 | 1774 | 1773 | 1772 | 1771 | 1770 | 1769 | 1768 | 1767 | 1766 | 1765 | 1764 | 1763 | 1762 | 1761 | 1760 | 1759 | 1758 | 1757 | 1756 | 1755 | 1754 | 1753 | 1752 | 1751 | 1750 | 1749 | 1748 | 1747 | 1746 | 1745 | 1744 | 1743 | 1742 | 1741 | 1740 | 1739 | 1738 | 1737 | 1736 | 1735 | 1734 | 1733 | 1732 | 1731 | 1730 | 1729 | 1728 | 1727 | 1726 | 1725 | 1724 | 1723 | 1722 | 1721 | 1720 | 1719 | 1718 | 1717 | 1716 | 1715 | 1714 | 1713 | 1712 | 1711 | 1710 | 1709 | 1708 | 1707 | 1706 | 1705 | 1704 | 1703 | 1702 | 1701 | 1700 | 1699 | 1698 | 1697 | 1696 | 1695 | 1694 | 1693 | 1692 | 1691 | 1690 | 1689 | 1688 | 1687 | 1686 | 1685 | 1684 | 1683 | 1682 | 1681 | 1680 | 1679 | 1678 | 1677 | 1676 | 1675 | 1674 | 1673 | 1672 | 1671 | 1670 | 1669 | 1668 | 1667 | 1666 | 1665 | 1664 | 1663 | 1662 | 1661 | 1660 | 1659 | 1658 | 1657 | 1656 | 1655 | 1654 | 1653 | 1652 | 1651 | 1650 | 1649 | 1648 | 1647 | 1646 | 1645 | 1644 | 1643 | 1642 | 1641 | 1640 | 1639 | 1638 | 1637 | 1636 | 1635 | 1634 | 1633 | 1632 | 1631 | 1630 | 1629 | 1628 | 1627 | 1626 | 1625 | 1624 | 1623 | 1622 | 1621 | 1620 | 1619 | 1618 | 1617 | 1616 | 1615 | 1614 | 1613 | 1612 | 1611 | 1610 | 1609 | 1608 | 1607 | 1606 | 1605 | 1604 | 1603 | 1602 | 1601 | 1600 | 1599 | 1598 | 1597 | 1596 | 1595 | 1594 | 1593 | 1592 | 1591 | 1590 | 1589 | 1588 | 1587 | 1586 | 1585 | 1584 | 1583 | 1582 | 1581 | 1580 | 1579 | 1578 | 1577 | 1576 | 1575 | 1574 | 1573 | 1572 | 1571 | 1570 | 1569 | 1568 | 1567 | 1566 | 1565 | 1564 | 1563 | 1562 | 1561 | 1560 | 1559 | 1558 | 1557 | 1556 | 1555 | 1554 | 1553 | 1552 | 1551 | 1550 | 1549 | 1548 | 1547 | 1546 | 1545 | 1544 | 1543 | 1542 | 1541 | 1540 | 1539 | 1538 | 1537 | 1536 | 1535 | 1534 | 1533 | 1532 | 1531 | 1530 | 1529 | 1528 | 1527 | 1526 | 1525 | 1524 | 1523 | 1522 | 1521 | 1520 | 1519 | 1518 | 1517 | 1516 | 1515 | 1514 | 1513 | 1512 | 1511 | 1510 | 1509 | 1508 | 1507 | 1506 | 1505 | 1504 | 1503 | 1502 | 1501 | 1500 | 1499 | 1498 | 1497 | 1496 | 1495 | 1494 | 1493 | 1492 | 1491 | 1490 | 1489 | 1488 | 1487 | 1486 | 1485 | 1484 | 1483 | 1482 | 1481 | 1480 | 1479 | 1478 | 1477 | 1476 | 1475 | 1474 | 1473 | 1472 | 1471 | 1470 | 1469 | 1468 | 1467 | 1466 | 1465 | 1464 | 1463 | 1462 | 1461 | 1460 | 1459 | 1458 | 1457 | 1456 | 1455 | 1454 | 1453 | 1452 | 1451 | 1450 | 1449 | 1448 | 1447 | 1446 | 1445 | 1444 | 1443 | 1442 | 1441 | 1440 | 1439 | 1438 | 1437 | 1436 | 1435 | 1434 | 1433 | 1432 | 1431 | 1430 | 1429 | 1428 | 1427 | 1426 | 1425 | 1424 | 1423 | 1422 | 1421 | 1420 | 1419 | 1418 | 1417 | 1416 | 1415 | 1414 | 1413 | 1412 | 1411 | 1410 | 1409 | 1408 | 1407 | 1406 | 1405 | 1404 | 1403 | 1402 | 1401 | 1400 | 1399 | 1398 | 1397 | 1396 | 1395 | 1394 | 1393 | 1392 | 1391 | 1390 | 1389 | 1388 | 1387 | 1386 | 1385 | 1384 | 1383 | 1382 | 1381 | 1380 | 1379 | 1378 | 1377 | 1376 | 1375 | 1374 | 1373 | 1372 | 1371 | 1370 | 1369 | 1368 | 1367 | 1366 | 1365 | 1364 | 1363 | 1362 | 1361 | 1360 | 1359 | 1358 | 1357 | 1356 | 1355 | 1354 | 1353 | 1352 | 1351 | 1350 | 1349 | 1348 | 1347 | 1346 | 1345 | 1344 | 1343 | 1342 | 1341 | 1340 | 1339 | 1338 | 1337 | 1336 | 1335 | 1334 | 1333 | 1332 | 1331 | 1330 | 1329 | 1328 | 1327 | 1326 | 1325 | 1324 | 1323 | 1322 | 1321 | 1320 | 1319 | 1318 | 1317 | 1316 | 1315 | 1314 | 1313 | 1312 | 1311 | 1310 | 1309 | 1308 | 1307 | 1306 | 1305 | 1304 | 1303 | 1302 | 1301 | 1300 | 1299 | 1298 | 1297 | 1296 | 1295 | 1294 | 1293 | 1292 | 1291 | 1290 | 1289 | 1288 | 1287 | 1286 | 1285 | 1284 | 1283 | 1282 | 1281 | 1280 | 1279 | 1278 | 1277 | 1276 | 1275 | 1274 | 1273 | 1272 | 1271 | 1270 | 1269 | 1268 | 1267 | 1266 | 1265 | 1264 | 1263 | 1262 | 1261 | 1260 | 1259 | 1258 | 1257 | 1256 | 1255 | 1254 | 1253 | 1252 | 1251 | 1250 | 1249 | 1248 | 1247 | 1246 | 1245 | 1244 | 1243 | 1242 | 1241 | 1240 | 1239 | 1238 | 1237 | 1236 | 1235 | 1234 | 1233 | 1232 | 1231 | 1230 | 1229 | 1228 | 1227 | 1226 | 1225 | 1224 | 1223 | 1222 | 1221 | 1220 | 1219 | 1218 | 1217 | 1216 | 1215 | 1214 | 1213 | 1212 | 1211 | 1210 | 1209 | 1208 | 1207 | 1206 | 1205 | 1204 | 1203 | 1202 | 1201 | 1200 | 1199 | 1198 | 1197 | 1196 | 1195 | 1194 | 1193 | 1192 | 1191 | 1190 | 1189 | 1188 | 1187 | 1186 | 1185 | 1184 | 1183 | 1182 | 1181 | 1180 | 1179 | 1178 | 1177 | 1176 | 1175 | 1174 | 1173 | 1172 | 1171 | 1170 | 1169 | 1168 | 1167 | 1166 | 1165 | 1164 | 1163 | 1162 | 1161 | 1160 | 1159 | 1158 | 1157 | 1156 | 1155 | 1154 | 1153 | 1152 | 1151 | 1150 | 1149 | 1148 | 1147 | 1146 | 1145 | 1144 | 1143 | 1142 | 1141 | 1140 | 1139 | 1138 | 1137 | 1136 | 1135 | 1134 | 1133 | 1132 | 1131 | 1130 | 1129 | 1128 | 1127 | 1126 | 1125 | 1124 | 1123 | 1122 | 1121 | 1120 | 1119 | 1118 | 1117 | 1116 | 1115 | 1114 | 1113 | 1112 | 1111 | 1110 | 1109 | 1108 | 1107 | 1106 | 1105 | 1104 | 1103 | 1102 | 1101 | 1100 | 1099 | 1098 | 1097 | 1096 | 1095 | 1094 | 1093 | 1092 | 1091 | 1090 | 1089 | 1088 | 1087 | 1086 | 1085 | 1084 | 1083 | 1082 | 1081 | 1080 | 1079 | 1078 | 1077 | 1076 | 1075 | 1074 | 1073 | 1072 | 1071 | 1070 | 1069 | 1068 | 1067 | 1066 | 1065 | 1064 | 1063 | 1062 | 1061 | 1060 | 1059 | 1058 | 1057 | 1056 | 1055 | 1054 | 1053 | 1052 | 1051 | 1050 | 1049 | 1048 | 1047 | 1046 | 1045 | 1044 | 1043 | 1042 | 1041 | 1040 | 1039 | 1038 | 1037 | 1036 | 1035 | 1034 | 1033 | 1032 | 1031 | 1030 | 1029 | 1028 | 1027 | 1026 | 1025 | 1024 | 1023 | 1022 | 1021 | 1020 | 1019 | 1018 | 1017 | 1016 | 1015 | 1014 | 1013 | 1012 | 1011 | 1010 | 1009 | 1008 | 1007 | 1006 | 1005 | 1004 | 1003 | 1002 | 1001 | 1000 | 999 | 998 | 997 | 996 | 995 | 994 | 993 | 992 | 991 | 990 | 989 | 988 | 987 | 986 | 985 | 984 | 983 | 982 | 981 | 980 | 979 | 978 | 977 | 976 | 975 | 974 | 973 | 972 | 971 | 970 | 969 | 968 | 967 | 966 | 965 | 964 | 963 | 962 | 961 | 960 | 959 | 958 | 957 | 956 | 955 | 954 | 953 | 952 | 951 | 950 | 949 | 948 | 947 | 946 | 945 | 944 | 943 | 942 | 941 | 940 | 939 | 938 | 937 | 936 | 935 | 934 | 933 | 932 | 931 | 930 | 929 | 928 | 927 | 926 | 925 | 924 | 923 | 922 | 921 | 920 | 919 | 918 | 917 | 916 | 915 | 914 | 913 | 912 | 911 | 910 | 909 | 908 | 907 | 906 | 905 | 904 | 903 | 902 | 901 | 900 | 899 | 898 | 897 | 896 | 895 | 894 | 893 | 892 | 891 | 890 | 889 | 888 | 887 | 886 | 885 | 884 | 883 | 882 | 881 | 880 | 879 | 878 | 877 | 876 | 875 | 874 | 873 | 872 | 871 | 870 | 869 | 868 | 867 | 866 | 865 | 864 | 863 | 862 | 861 | 860 | 859 | 858 | 857 | 856 | 855 | 854 | 853 | 852 | 851 | 850 | 849 | 848 | 847 | 846 | 845 | 844 | 843 | 842 | 841 | 840 | 839 | 838 | 837 | 836 | 835 | 834 | 833 | 832 | 831 | 830 | 829 | 828 | 827 | 826 | 825 | 824 | 823 | 822 | 821 | 820 | 819 | 818 | 817 | 816 | 815 | 814 | 813 | 812 | 811 | 810 | 809 | 808 | 807 | 806 | 805 | 804 | 803 | 802 | 801 | 800 | 799 | 798 | 797 | 796 | 795 | 794 | 793 | 792 | 791 | 790 | 789 | 788 | 787 | 786 | 785 | 784 | 783 | 782 | 781 | 780 | 779 | 778 | 777 | 776 | 775 | 774 | 773 | 772 | 771 | 770 | 769 | 768 | 767 | 766 | 765 | 764 | 763 | 762 | 761 | 760 | 759 | 758 | 757 | 756 | 755 | 754 | 753 | 752 | 751 | 750 | 749 | 748 | 747 | 746 | 745 | 744 | 743 | 742 | 741 | 740 | 739 | 738 | 737 | 736 | 735 | 734 | 733 | 732 | 731 | 730 | 729 | 728 | 727 | 726 | 725 | 724 | 723 | 722 | 721 | 720 | 719 | 718 | 717 | 716 | 715 | 714 | 713 | 712 | 711 | 710 | 709 | 708 | 707 | 706 | 705 | 704 | 703 | 702 | 701 | 700 | 699 | 698 | 697 | 696 | 695 | 694 | 693 | 692 | 691 | 690 | 689 | 688 | 687 | 686 | 685 | 684 | 683 | 682 | 681 | 680 | 679 | 678 | 677 | 676 | 675 | 674 | 673 | 672 | 671 | 670 | 669 | 668 | 667 | 666 | 665 | 664 | 663 | 662 | 661 | 660 | 659 | 658 | 657 | 656 | 655 | 654 | 653 | 652 | 651 | 650 | 649 | 648 | 647 | 646 | 645 | 644 | 643 | 642 | 641 | 640 | 639 | 638 | 637 | 636 | 635 | 634 | 633 | 632 | 631 | 630 | 629 | 628 | 627 | 626 | 625 | 624 | 623 | 622 | 621 | 620 | 619 | 618 | 617 | 616 | 615 | 614 | 613 | 612 | 611 | 610 | 609 | 608 | 607 | 606 | 605 | 604 | 603 | 602 | 601 | 600 | 599 | 598 | 597 | 596 | 595 | 594 | 593 | 592 | 591 | 590 | 589 | 588 | 587 | 586 | 585 | 584 | 583 | 582 | 581 | 580 | 579 | 578 | 577 | 576 | 575 | 574 | 573 | 572 | 571 | 570 | 569 | 568 | 567 | 566 | 565 | 564 | 563 | 562 | 561 | 560 | 559 | 558 | 557 | 556 | 555 | 554 | 553 | 552 | 551 | 550 | 549 | 548 | 547 | 546 | 545 | 544 | 543 | 542 | 541 | 540 | 539 | 538 | 537 | 536 | 535 | 534 | 533 | 532 | 531 | 530 | 529 | 528 | 527 | 526 | 525 | 524 | 523 | 522 | 521 | 520 | 519 | 518 | 517 | 516 | 515 | 514 | 513 | 512 | 511 | 510 | 509 | 508 | 507 | 506 | 505 | 504 | 503 | 502 | 501 | 500 | 499 | 498 | 497 | 496 | 495 | 494 | 493 | 492 | 491 | 490 | 489 | 488 | 487 | 486 | 485 | 484 | 483 | 482 | 481 | 480 | 479 | 478 | 477 | 476 | 475 | 474 | 473 | 472 | 471 | 470 | 469 | 468 | 467 | 466 | 465 | 464 | 463 | 462 | 461 | 460 | 459 | 458 | 457 | 456 | 455 | 454 | 453 | 452 | 451 | 450 | 449 | 448 | 447 | 446 | 445 | 444 | 443 | 442 | 441 | 440 | 439 | 438 | 437 | 436 | 435 | 434 | 433 | 432 | 431 | 430 | 429 | 428 | 427 | 426 | 425 | 424 | 423 | 422 | 421 | 420 | 419 | 418 | 417 | 416 | 415 | 414 | 413 | 412 | 411 | 410 | 409 | 408 | 407 | 406 | 405 | 404 | 403 | 402 | 401 | 400 | 399 | 398 | 397 | 396 | 395 | 394 | 393 | 392 | 391 | 390 | 389 | 388 | 387 | 386 | 385 | 384 | 383 | 382 | 381 | 380 | 379 | 378 | 377 | 376 | 375 | 374 | 373 | 372 | 371 | 370 | 369 | 368 | 367 | 366 | 365 | 364 | 363 | 362 | 361 | 360 | 359 | 358 | 357 | 356 | 355 | 354 | 353 | 352 | 351 | 350 | 349 | 348 | 347 | 346 | 345 | 344 | 343 | 342 | 341 | 340 | 339 | 338 | 337 | 336 | 335 | 334 | 333 | 332 | 331 | 330 | 329 | 328 | 327 | 326 | 325 | 324 | 323 | 322 | 321 | 320 | 319 | 318 | 317 | 316 | 315 | 314 | 313 | 312 | 311 | 310 | 309 | 308 | 307 | 306 | 305 | 304 | 303 | 302 | 301 | 300 | 299 | 298 | 297 | 296 | 295 | 294 | 293 | 292 | 291 | 290 | 289 | 288 | 287 | 286 | 285 | 284 | 283 | 282 | 281 | 280 | 279 | 278 | 277 | 276 | 275 | 274 | 273 | 272 | 271 | 270 | 269 | 268 | 267 | 266 | 265 | 264 | 263 | 262 | 261 | 260 | 259 | 258 | 257 | 256 | 255 | 254 | 253 | 252 | 251 | 250 | 249 | 248 | 247 | 246 | 245 | 244 | 243 | 242 | 241 | 240 | 239 | 238 | 237 | 236 | 235 | 234 | 233 | 232 | 231 | 230 | 229 | 228 | 227 | 226 | 225 | 224 | 223 | 222 | 221 | 220 | 219 | 218 | 217 | 216 | 215 | 214 | 213 | 212 | 211 | 210 | 209 | 208 | 207 | 206 | 205 | 204 | 203 | 202 | 201 | 200 | 199 | 198 | 197 | 196 | 195 | 194 | 193 | 192 | 191 | 190 | 189 | 188 | 187 | 186 | 185 | 184 | 183 | 182 | 181 | 180 | 179 | 178 | 177 | 176 | 175 | 174 | 173 | 172 | 171 | 170 | 169 | 168 | 167 | 166 | 165 | 164 | 163 | 162 | 161 | 160 | 159 | 158 | 157 | 156 | 155 | 154 | 153 | 152 | 151 | 150 | 149 | 148 | 147 | 146 | 145 | 144 | 143 | 142 | 141 | 140 | 139 | 138 | 137 | 136 | 135 | 134 | 133 | 132 | 131 | 130 | 129 | 128 | 127 | 126 | 125 | 124 | 123 | 122 | 121 | 120 | 119 | 118 | 117 | 116 | 115 | 114 | 113 | 112 | 111 | 110 | 109 | 108 | 107 | 106 | 105 | 104 | 103 | 102 | 101 | 100 | 99 | 98 | 97 | 96 | 95 | 94 | 93 | 92 | 91 | 90 | 89 | 88 | 87 | 86 | 85 | 84 | 83 | 82 | 81 | 80 | 79 | 78 | 77 | 76 | 75 | 74 | 73 | 72 | 71 | 70 | 69 | 68 | 67 | 66 | 65 | 64 | 63 | 62 | 61 | 60 | 59 | 58 | 57 | 56 | 55 | 54 | 53 | 52 | 51 | 50 | 49 | 48 | 47 | 46 | 45 | 44 | 43 | 42 | 41 | 40 | 39 | 38 | 37 | 36 | 35 | 34 | 33 | 32 | 31 | 30 | 29 | 28 | 27 | 26 | 25 | 24 | 23 | 22 | 21 | 20 | 19 | 18 | 17 | 16 | 15 | 14 | 13 | 12 | 11 | 10 | 9 | 8 | 7 | 6 | 5 | 4 | 3 | 2 | 1 |
|---|---|---

FRECUENCIA DE DENUNCIAS POR DELITOS DE LESIONES (Sub Categoría - Lesiones leves)
SEGÚN UNIDAD TERRITORIAL

ORDEN	UN_ADMIN	REGION	UNIDAD TERRITORIAL	tr1_01	tr2_01	tr3_01	tr4_01	tr1_02	tr2_02	tr3_02	tr4_02	Variación igual trimestre
1	REGION	99	**PAÍS**	-	-	-	-	-	-	-	-	-9,8%
2	REGION	15	**Región de Arica y Parinacota**	-	-	-	-	-	-	-	-	-11,8%
3	PROVINCIA	15	**Provincia de Arica**	-	-	-	-	-	-	-	-	-10,6%
4	COMUNA	15	Arica	-	-	-	-	-	-	-	-	-8,7%
5	COMUNA	15	Camarones	-	-	-	-	-	-	-	-	-100,0%
6	PROVINCIA	15	**Provincia de Parinacota**	-	-	-	-	-	-	-	-	-66,7%
7	COMUNA	15	Putre	-	-	-	-	-	-	-	-	0,0%
8	COMUNA	15	General Lagos	-	-	-	-	-	-	-	-	-100,0%
9	REGION	1	**Región de Tarapacá**	-	-	-	-	-	-	-	-	-9,8%
10	PROVINCIA	1	**Provincia de Iquique**	-	-	-	-	-	-	-	-	-13,7%
11	COMUNA	1	Iquique	-	-	-	-	-	-	-	-	-10,7%
12	COMUNA	1	Alto Hospicio	-	-	-	-	-	-	-	-	-17,8%
13	PROVINCIA	1	**Provincia de Tamarugal**	-	-	-	-	-	-	-	-	125,0%
14	COMUNA	1	Camiña	-	-	-	-	-	-	-	-	-100,0%
15	COMUNA	1	Colchane	-	-	-	-	-	-	-	-	100,0%
16	COMUNA	1	Huara	-	-	-	-	-	-	-	-	-
17	COMUNA	1	Pica	-	-	-	-	-	-	-	-	150,0%
18	COMUNA	1	Pozo Almonte	-	-	-	-	-	-	-	-	150,0%
19	REGION	2	**Región de Antofagasta**	-	-	-	-	-	-	-	-	-14,6%
20	PROVINCIA	2	**Provincia de Antofagasta**	-	-	-	-	-	-	-	-	0,0%
21	COMUNA	2	Antofagasta	-	-	-	-	-	-	-	-	-3,0%
22	COMUNA	2	Mejillones	-	-	-	-	-	-	-	-	100,0%
23	COMUNA	2	Sierra Gorda	-	-	-	-	-	-	-	-	400,0%
24	COMUNA	2	Taltal	-	-	-	-	-	-	-	-	-46,7%
25	PROVINCIA	2	**Provincia de El Loa**	-	-	-	-	-	-	-	-	-28,4%
26	COMUNA	2	Calama	-	-	-	-	-	-	-	-	-30,2%
27	COMUNA	2	Ollagüe	-	-	-	-	-	-	-	-	-100,0%
28	COMUNA	2	San Pedro de Atacama	-	-	-	-	-	-	-	-	50,0%
29	PROVINCIA	2	**Provincia de Tocopilla**	-	-	-	-	-	-	-	-	-42,2%
30	COMUNA	2	Tocopilla	-	-	-	-	-	-	-	-	-38,1%
31	COMUNA	2	María Elena	-	-	-	-	-	-	-	-	-100,0%
32	REGION	3	**Región de Atacama**	-	-	-	-	-	-	-	-	-20,7%
33	PROVINCIA	3	**Provincia de Copiapó**	-	-	-	-	-	-	-	-	-16,7%
34	COMUNA	3	Copiapó	-	-	-	-	-	-	-	-	-20,9%
35	COMUNA	3	Caldera	-	-	-	-	-	-	-	-	4,5%
36	COMUNA	3	Tierra Amarilla	-	-	-	-	-	-	-	-	-7,7%
37	PROVINCIA	3	**Provincia de Chañaral**	-	-	-	-	-	-	-	-	-58,3%
38	COMUNA	3	Chañaral	-	-	-	-	-	-	-	-	-41,7%
39	COMUNA	3	Diego de Almagro	-	-	-	-	-	-	-	-	-75,0%
40	PROVINCIA	3	**Provincia de Huasco**	-	-	-	-	-	-	-	-	-14,7%
41	COMUNA	3	Vallenar	-	-	-	-	-	-	-	-	-10,3%
42	COMUNA	3	Alto del Carmen	-	-	-	-	-	-	-	-	0,0%
43	COMUNA	3	Freirina	-	-	-	-	-	-	-	-	0,0%
44	COMUNA	3	Huasco	-	-	-	-	-	-	-	-	-66,7%
45	REGION	4	**Región de Coquimbo**	-	-	-	-	-	-	-	-	-1,4%
46	PROVINCIA	4	**Provincia de Elqui**	-	-	-	-	-	-	-	-	-7,0%
47	COMUNA	4	La Serena	-	-	-	-	-	-	-	-	-13,6%
48	COMUNA	4	Coquimbo	-	-	-	-	-	-	-	-	-2,1%
49	COMUNA	4	Andacollo	-	-	-	-	-	-	-	-	44,4%
50	COMUNA	4	La Higuera	-	-	-	-	-	-	-	-	-66,7%
51	COMUNA	4	Paiguano	-	-	-	-	-	-	-	-	20,0%
52	COMUNA	4	Vicuña	-	-	-	-	-	-	-	-	-16,7%
53	PROVINCIA	4	**Provincia de Choapa**	-	-	-	-	-	-	-	-	38,6%
54	COMUNA	4	Illapel	-	-	-	-	-	-	-	-	80,0%
55	COMUNA	4	Canela	-	-	-	-	-	-	-	-	-75,0%
56	COMUNA	4	Los Vilos	-	-	-	-	-	-	-	-	12,5%
57	COMUNA	4	Salamanca	-	-	-	-	-	-	-	-	71,4%
58	PROVINCIA	4	**Provincia de Limarí**	-	-	-	-	-	-	-	-	2,4%
59	COMUNA	4	Ovalle	-	-	-	-	-	-	-	-	-15,0%
60	COMUNA	4	Combarbalá	-	-	-	-	-	-	-	-	-16,7%
61	COMUNA	4	Monte Patria	-	-	-	-	-	-	-	-	84,6%
62	COMUNA	4	Punitaqui	-	-	-	-	-	-	-	-	-25,0%
63	COMUNA	4	Río Hurtado	-	-	-	-	-	-	-	-	-
64	REGION	5	**Región de Valparaíso**	-	-	-	-	-	-	-	-	-14,6%
65	PROVINCIA	5	**Provincia de Valparaíso**	-	-	-	-	-	-	-	-	-16,0%
66	COMUNA	5	Valparaíso	-	-	-	-	-	-	-	-	-20,9%
67	COMUNA	5	Casablanca	-	-	-	-	-	-	-	-	-4,5%
68	COMUNA	5	Concón	-	-	-	-	-	-	-	-	-10,8%
69	COMUNA	5	Juan Fernández	-	-	-	-	-	-	-	-	-100,0%
70	COMUNA	5	Puchuncaví	-	-	-	-	-	-	-	-	35,3%
71	COMUNA	5	Quintero	-	-	-	-	-	-	-	-	-33,3%
72	COMUNA	5	Viña del Mar	-	-	-	-	-	-	-	-	-10,7%
73	PROVINCIA	5	**Provincia de Isla de Pascua**	-	-	-	-	-	-	-	-	85,7%
74	COMUNA	5	Isla de Pascua	-	-	-	-	-	-	-	-	85,7%
75	PROVINCIA	5	**Provincia de Los Andes**	-	-	-	-	-	-	-	-	-18,7%
76	COMUNA	5	Los Andes	-	-	-	-	-	-	-	-	-9,8%
77	COMUNA	5	Calle Larga	-	-	-	-	-	-	-	-	0,0%
78	COMUNA	5	Rinconada	-	-	-	-	-	-	-	-	-30,0%
79	COMUNA	5	San Esteban	-	-	-	-	-	-	-	-	-60,0%
80	PROVINCIA	5	**Provincia de Petorca**	-	-	-	-	-	-	-	-	-20,0%
81	COMUNA	5	La Ligua	-	-	-	-	-	-	-	-	-13,0%
82	COMUNA	5	Cabildo	-	-	-	-	-	-	-	-	-40,0%
83	COMUNA	5	Papudo	-	-	-	-	-	-	-	-	200,0%
84	COMUNA	5	Petorca	-	-	-	-	-	-	-	-	-50,0%
85	COMUNA	5	Zapallar	-	-	-	-	-	-	-	-	0,0%
86	PROVINCIA	5	**Provincia de Quillota**	-	-	-	-	-	-	-	-	-11,3%
87	COMUNA	5	Quillota	-	-	-	-	-	-	-	-	21,1%
88	COMUNA	5	La Calera	-	-	-	-	-	-	-	-	-38,5%
89	COMUNA	5	Hijuelas	-	-	-	-	-	-	-	-	200,0%
90	COMUNA	5	La Cruz	-	-	-	-	-	-	-	-	-87,5%
91	COMUNA	5	Nogales	-	-	-	-	-	-	-	-	-66,7%
92	PROVINCIA	5	**Provincia de San Antonio**	-	-	-	-	-	-	-	-	-34,3%
93	COMUNA	5	San Antonio	-	-	-	-	-	-	-	-	-50,6%
94	COMUNA	5	Algarrobo	-	-	-	-	-	-	-	-	0,0%
95	COMUNA	5	Cartagena	-	-	-	-	-	-	-	-	-27,3%
96	COMUNA	5	El Quisco	-	-	-	-	-	-	-	-	15,8%
97	COMUNA	5	El Tabo	-	-	-	-	-	-	-	-	-33,3%
98	COMUNA	5	Santo Domingo	-	-	-	-	-	-	-	-	0,0%
99	PROVINCIA	5	**Provincia de San Felipe de Aconcagua**	-	-	-	-	-	-	-	-	4,3%
100	COMUNA	5	San Felipe	-	-	-	-	-	-	-	-	1,6%
101	COMUNA	5	Catemu	-	-	-	-	-	-	-	-	-28,6%
102	COMUNA	5	Llaillay	-	-	-	-	-	-	-	-	18,2%
103	COMUNA	5	Panquehue	-	-	-	-	-	-	-	-	-33,3%
104	COMUNA	5	Putaendo	-	-	-	-	-	-	-	-	20,0%
105	COMUNA	5	Santa María	-	-	-	-	-	-	-	-	25,0%
106	PROVINCIA	5	**Provincia de Marga Marga**	-	-	-	-	-	-	-	-	-12,2%
107	COMUNA	5	Quilpué	-	-	-	-	-	-	-	-	-16,9%
108	COMUNA	5	Villa Alemana	-	-	-	-	-	-	-	-	9,1%
109	COMUNA	5	Limache	-	-	-	-	-	-	-	-	-41,9%
110	COMUNA	5	Olmué	-	-	-	-	-	-	-	-	-28,6%
111	REGION	6	**Región del Lib. Bernardo O'Higgins**	-	-	-	-	-	-	-	-	-17,0%
112	PROVINCIA	6	**Provincia de Cachapoal**	-	-	-	-	-	-	-	-	-11,7%
113	COMUNA	6	Rancagua	-	-	-	-	-	-	-	-	-16,2%
114	COMUNA	6	Codegua	-	-	-	-	-	-	-	-	22,2%
115	COMUNA	6	Coinco	-	-	-	-	-	-	-	-	-
116	COMUNA	6	Coltauco	-	-	-	-	-	-	-	-	60,0%
117	COMUNA	6	Doñihue	-	-	-	-	-	-	-	-	0,0%
118	COMUNA	6	Graneros	-	-	-	-	-	-	-	-	46,2%
119	COMUNA	6	Las Cabras	-	-	-	-	-	-	-	-	600,0%
120	COMUNA	6	Machalí	-	-	-	-	-	-	-	-	-25,0%
121	COMUNA	6	Malloa	-	-	-	-	-	-	-	-	-57,1%
122	COMUNA	6	Mostazal	-	-	-	-	-	-	-	-	0,0%
123	COMUNA	6	Olivar	-	-	-	-	-	-	-	-	-54,5%
124	COMUNA	6	Peumo	-	-	-	-	-	-	-	-	-33,3%
125	COMUNA	6	Pichidegua	-	-	-	-	-	-	-	-	-75,0%
126	COMUNA	6	Quinta de Tilcoco	-	-	-	-	-	-	-	-	0,0%
127	COMUNA	6	Rengo	-	-	-	-	-	-	-	-	-10,9%
128	COMUNA	6	Requínoa	-	-	-	-	-	-	-	-	-50,0%
129	COMUNA	6	San Vicente	-	-	-	-	-	-	-	-	-20,0%
130	PROVINCIA	6	**Provincia de Cardenal Caro**	-	-	-	-	-	-	-	-	-36,8%
131	COMUNA	6	Pichilemu	-	-	-	-	-	-	-	-	-46,2%
132	COMUNA	6	La Estrella	-	-	-	-	-	-	-	-	-
133	COMUNA	6	Litueche	-	-	-	-	-	-	-	-	0,0%
134	COMUNA	6	Marchigüe	-	-	-	-	-	-	-	-	-100,0%
135	COMUNA	6	Navidad	-	-	-	-	-	-	-	-	100,0%
136	COMUNA	6	Paredones	-	-	-	-	-	-	-	-	0,0%
137	PROVINCIA	6	**Provincia de Colchagua**	-	-	-	-	-	-	-	-	-30,3%
138	COMUNA	6	San Fernando	-	-	-	-	-	-	-	-	-41,2%
139	COMUNA	6	Chépica	-	-	-	-	-	-	-	-	0,0%
140	COMUNA	6	Chimbarongo	-	-	-	-	-	-	-	-	-37,5%
141	COMUNA	6	Lolol	-	-	-	-	-	-	-	-	0,0%
142	COMUNA	6	Nancagua	-	-	-	-	-	-	-	-	-40,0%
143	COMUNA	6	Palmilla	-	-	-	-	-	-	-	-	-100,0%
144	COMUNA	6	Peralillo	-	-	-	-	-	-	-	-	-20,0%
145	COMUNA	6	Placilla	-	-	-	-	-	-	-	-	200,0%
146	COMUNA	6	Pumanque	-	-	-	-	-	-	-	-	-
147	COMUNA	6	Santa Cruz	-	-	-	-	-	-	-	-	25,0%
148	REGION	7	**Región del Maule**	-	-	-	-	-	-	-	-	-6,5%
149	PROVINCIA	7	**Provincia de Talca**	-	-	-	-	-	-	-	-	-12,2%
150	COMUNA	7	Talca	-	-	-	-	-	-	-	-	-4,7%
151	COMUNA	7	Constitución	-	-	-	-	-	-	-	-	-41,0%
152	COMUNA	7	Curepto	-	-	-	-	-	-	-	-	33,3%
153	COMUNA	7	Empedrado	-	-	-	-	-	-	-	-	-100,0%
154	COMUNA	7	Maule	-	-	-	-	-	-	-	-	-5,6%
155	COMUNA	7	Pelarco	-	-	-	-	-	-	-	-	50,0%
156	COMUNA	7	Pencahue	-	-	-	-	-	-	-	-	-
157	COMUNA	7	Río Claro	-	-	-	-	-	-	-	-	-80,0%
158	COMUNA	7	San Clemente	-	-	-	-	-	-	-	-	-11,1%
159	COMUNA	7	San Rafael	-	-	-	-	-	-	-	-	-14,3%
160	PROVINCIA	7	**Provincia de Cauquenes**	-	-	-	-	-	-	-	-	-28,6%
161	COMUNA	7	Cauquenes	-	-	-	-	-	-	-	-	-25,0%
162	COMUNA	7	Chanco	-	-	-	-	-	-	-	-	-50,0%
163	COMUNA	7	Pelluhue	-	-	-	-	-	-	-	-	-25,0%
164	PROVINCIA	7	**Provincia de Curicó**	-	-	-	-	-	-	-	-	23,1%
165	COMUNA	7	Curicó	-	-	-	-	-	-	-	-	33,8%
166	COMUNA	7	Hualañé	-	-	-	-	-	-	-	-	300,0%
167	COMUNA	7	Licantén	-	-	-	-	-	-	-	-	0,0%
168	COMUNA	7	Molina	-	-	-	-	-	-	-	-	-47,8%
169	COMUNA	7	Rauco	-	-	-	-	-	-	-	-	-
170	COMUNA	7	Romeral	-	-	-	-	-	-	-	-	-66,7%
171	COMUNA	7	Sagrada Familia	-	-	-	-	-	-	-	-	100,0%
172	COMUNA	7	Teno	-	-	-	-	-	-	-	-	37,5%
173	COMUNA	7	Vichuquén	-	-	-	-	-	-	-	-	-
174	PROVINCIA	7	**Provincia de Linares**	-	-	-	-	-	-	-	-	-16,4%
175	COMUNA	7	Linares	-	-	-	-	-	-	-	-	-11,3%
176	COMUNA	7	Colbún	-	-	-	-	-	-	-	-	60,0%
177	COMUNA	7	Longaví	-	-	-	-	-	-	-	-	0,0%
178	COMUNA	7	Parral	-	-	-	-	-	-	-	-	-56,3%
179	COMUNA	7	Retiro	-	-	-	-	-	-	-	-	-71,4%
180	COMUNA	7	San Javier	-	-	-	-	-	-	-	-	43,8%
181	COMUNA	7	Villa Alegre	-	-	-	-	-	-	-	-	-50,0%
182	COMUNA	7	Yerbas Buenas	-	-	-	-	-	-	-	-	0,0%
183	REGION	8	**Región del Biobío**	-	-	-	-	-	-	-	-	-14,3%
184	PROVINCIA	8	**Provincia de Concepción**	-	-	-	-	-	-	-	-	-15,4%
185	COMUNA	8	Concepción	-	-	-	-	-	-	-	-	-24,6%
186	COMUNA	8	Coronel	-	-	-	-	-	-	-	-	-6,8%
187	COMUNA	8	Chiguayante	-	-	-	-	-	-	-	-	-14,6%
188	COMUNA	8	Florida	-	-	-	-	-	-	-	-	-14,3%
189	COMUNA	8	Hualqui	-	-	-	-	-	-	-	-	-47,4%
190	COMUNA	8	Lota	-	-	-	-	-	-	-	-	-33,3%
191	COMUNA	8	Penco	-	-	-	-	-	-	-	-	-42,2%
192	COMUNA	8	San Pedro de La Paz	-	-	-	-	-	-	-	-	-9,9%
193	COMUNA	8	Santa Juana	-	-	-	-	-	-	-	-	57,1%
194	COMUNA	8	Talcahuano	-	-	-	-	-	-	-	-	3,7%
195	COMUNA	8	Tomé	-	-	-	-	-	-	-	-	12,5%
196	COMUNA	8	Hualpén	-	-	-	-	-	-	-	-	-14,6%
197	PROVINCIA	8	**Provincia de Arauco**	-	-	-	-	-	-	-	-	-17,7%
198	COMUNA	8	Lebu	-	-	-	-	-	-	-	-	-7,1%
199	COMUNA	8	Arauco	-	-	-	-	-	-	-	-	13,3%
200	COMUNA	8	Cañete	-	-	-	-	-	-	-	-	-32,4%
201	COMUNA	8	Contulmo	-	-	-	-	-	-	-	-	-20,0%
202	COMUNA	8	Curanilahue	-	-	-	-	-	-	-	-	-21,4%
203	COMUNA	8	Los Álamos	-	-	-	-	-	-	-	-	-8,3%
204	COMUNA	8	Tirúa	-	-	-	-	-	-	-	-	-50,0%
205	PROVINCIA	8	**Provincia de Biobío**	-	-	-	-	-	-	-	-	-13,8%
206	COMUNA	8	Los Ángeles	-	-	-	-	-	-	-	-	-5,9%
207	COMUNA	8	Antuco	-	-	-	-	-	-	-	-	-100,0%
208	COMUNA	8	Cabrero	-	-	-	-	-	-	-	-	-50,0%
209	COMUNA	8	Laja	-	-	-	-	-	-	-	-	-64,3%
210	COMUNA	8	Mulchén	-	-	-	-	-	-	-	-	200,0%
211	COMUNA	8	Nacimiento	-	-	-	-	-	-	-	-	37,5%
212	COMUNA	8	Negrete	-	-	-	-	-	-	-	-	50,0%
213	COMUNA	8	Quilaco	-	-	-	-	-	-	-	-	-100,0%
214	COMUNA	8	Quilleco	-	-	-	-	-	-	-	-	150,0%
215	COMUNA	8	San Rosendo	-	-	-	-	-	-	-	-	0,0%
216	COMUNA	8	Santa Bárbara	-	-	-	-	-	-	-	-	-90,0%
217	COMUNA	8	Tucapel	-	-	-	-	-	-	-	-	-33,3%
218	COMUNA	8	Yumbel	-	-	-	-	-	-	-	-	-66,7%
219	COMUNA	8	Alto Biobío	-	-	-	-	-	-	-	-	0,0%
220	PROVINCIA	8	**Provincia de Ñuble**	-	-	-	-	-	-	-	-	-9,2%
221	COMUNA	8	Chillán	-	-	-	-	-	-	-	-	28,2%
222	COMUNA	8	Bulnes	-	-	-	-	-	-	-	-	0,0%
223	COMUNA	8	Cobquecura	-	-	-	-	-	-	-	-	-
224	COMUNA	8	Coelemu	-	-	-	-	-	-	-	-	-70,0%
225	COMUNA	8	Coihueco	-	-	-	-	-	-	-	-	100,0%
226	COMUNA	8	Chillán Viejo	-	-	-	-	-	-	-	-	-28,6%
227	COMUNA	8	El Carmen	-	-	-	-	-	-	-	-	-80,0%
228	COMUNA	8	Ninhue	-	-	-	-	-	-	-	-	-100,0%
229	COMUNA	8	Ñiquén	-	-	-	-	-	-	-	-	-83,3%
230	COMUNA	8	Pemuco	-	-	-	-	-	-	-	-	-33,3%
231	COMUNA	8	Pinto	-	-	-	-	-	-	-	-	-50,0%
232	COMUNA	8	Portezuelo	-	-	-	-	-	-	-	-	200,0%
233	COMUNA	8	Quillón	-	-	-	-	-	-	-	-	-43,8%
234	COMUNA	8	Quirihue	-	-	-	-	-	-	-	-	-25,0%
235	COMUNA	8	Ránquil	-	-	-	-	-	-	-	-	-66,7%
236	COMUNA	8	San Carlos	-	-	-	-	-	-	-	-	-5,7%
237	COMUNA	8	San Fabián	-	-	-	-	-	-	-	-	-100,0%
238	COMUNA	8	San Ignacio	-	-	-	-	-	-	-	-	-60,0%
239	COMUNA	8	San Nicolás	-	-	-	-	-	-	-	-	0,0%
240	COMUNA	8	Treguaco	-	-	-	-	-	-	-	-	0,0%
241	COMUNA	8	Yungay	-	-	-	-	-	-	-	-	-60,0%
242	REGION	9	**Región de La Araucanía**	-	-	-	-	-	-	-	-	-15,0%
243	PROVINCIA	9	**Provincia de Cautín**	-	-	-	-	-	-	-	-	-11,3%
244	COMUNA	9	Temuco	-	-	-	-	-	-	-	-	-15,9%
245	COMUNA	9	Carahue	-	-	-	-	-	-	-	-	41,7%
246	COMUNA	9	Cunco	-	-	-	-	-	-	-	-	-33,3%
247	COMUNA	9	Curarrehue	-	-	-	-	-	-	-	-	-83,3%
248	COMUNA	9	Freire	-	-	-	-	-	-	-	-	0,0%
249	COMUNA	9	Galvarino	-	-	-	-	-	-	-	-	-25,0%
250	COMUNA	9	Gorbea	-	-	-	-	-	-	-	-	100,0%
251	COMUNA	9	Lautaro	-	-	-	-	-	-	-	-	38,5%
252	COMUNA	9	Loncoche	-	-	-	-	-	-	-	-	0,0%
253	COMUNA	9	Melipeuco	-	-	-	-	-	-	-	-	25,0%
254	COMUNA	9	Nueva Imperial	-	-	-	-	-	-	-	-	7,7%
255	COMUNA	9	Padre Las Casas	-	-	-	-	-	-	-	-	9,1%
256	COMUNA	9	Perquenco	-	-	-	-	-	-	-	-	50,0%
257	COMUNA	9	Pitrufquén	-	-	-	-	-	-	-	-	20,0%
258	COMUNA	9	Pucón	-	-	-	-	-	-	-	-	-27,3%
259	COMUNA	9	Saavedra	-	-	-	-	-	-	-	-	-58,3%
260	COMUNA	9	Teodoro Schmidt	-	-	-	-	-	-	-	-	50,0%
261	COMUNA	9	Toltén	-	-	-	-	-	-	-	-	100,0%
262	COMUNA	9	Vilcún	-	-	-	-	-	-	-	-	-20,0%
263	COMUNA	9	Villarrica	-	-	-	-	-	-	-	-	-45,2%
264	COMUNA	9	Cholchol	-	-	-	-	-	-	-	-	-42,9%
265	PROVINCIA	9	**Provincia de Malleco**	-	-	-	-	-	-	-	-	-23,7%
266	COMUNA	9	Angol	-	-	-	-	-	-	-	-	5,7%
267	COMUNA	9	Collipulli	-	-	-	-	-	-	-	-	-36,4%
268	COMUNA	9	Curacautín	-	-	-	-	-	-	-	-	0,0%
269	COMUNA	9	Ercilla	-	-	-	-	-	-	-	-	-50,0%
270	COMUNA	9	Lonquimay	-	-	-	-	-	-	-	-	-20,0%
271	COMUNA	9	Los Sauces	-	-	-	-	-	-	-	-	-16,7%
272	COMUNA	9	Lumaco	-	-	-	-	-	-	-	-	0,0%
273	COMUNA	9	Purén	-	-	-	-	-	-	-	-	100,0%
274	COMUNA	9	Renaico	-	-	-	-	-	-	-	-	-45,0%
275	COMUNA	9	Traiguén	-	-	-	-	-	-	-	-	53,3%
276	COMUNA	9	Victoria	-	-	-	-	-	-	-	-	-68,8%
277	REGION	14	**Región de Los Ríos**	-	-	-	-	-	-	-	-	-15,7%
278	PROVINCIA	14	**Provincia de Valdivia**	-	-	-	-	-	-	-	-	-17,6%
279	COMUNA	14	Valdivia	-	-	-	-	-	-	-	-	-1,2%
280	COMUNA	14	Corral	-	-	-	-	-	-	-	-	-25,0%
281	COMUNA	14	Mariquina	-	-	-	-	-	-	-	-	18,2%
282	COMUNA	14	Paillaco	-	-	-	-	-	-	-	-	-87,5%
283	COMUNA	14	Panguipulli	-	-	-	-	-	-	-	-	-75,0%
284	COMUNA	14	Lanco	-	-	-	-	-	-	-	-	-38,5%
285	COMUNA	14	Los Lagos	-	-	-	-	-	-	-	-	-56,3%
286	COMUNA	14	Máfil	-	-	-	-	-	-	-	-	325,0%
287	PROVINCIA	14	**Provincia de Ranco**	-	-	-	-	-	-	-	-	-7,5%
288	COMUNA	14	Futrono	-	-	-	-	-	-	-	-	300,0%
289	COMUNA	14	La Unión	-	-	-	-	-	-	-	-	-54,5%
290	COMUNA	14	Lago Ranco	-	-	-	-	-	-	-	-	0,0%
291	COMUNA	14	Río Bueno	-	-	-	-	-	-	-	-	25,0%
292	REGION	10	**Región de Los Lagos**	-	-	-	-	-	-	-	-	-19,0%
293	PROVINCIA	10	**Provincia de Llanquihue**	-	-	-	-	-	-	-	-	-22,1%
294	COMUNA	10	Puerto Montt	-	-	-	-	-	-	-	-	-23,6%
295	COMUNA	10	Calbuco	-	-	-	-	-	-	-	-	-24,1%
296	COMUNA	10	Cochamó	-	-	-	-	-	-	-	-	0,0%
297	COMUNA	10	Fresia	-	-	-	-	-	-	-	-	-28,6%
298	COMUNA	10	Frutillar	-	-	-	-	-	-	-	-	0,0%
299	COMUNA	10	Los Muermos	-	-	-	-	-	-	-	-	-33,3%
300	COMUNA	10	Llanquihue	-	-	-	-	-	-	-	-	-35,7%
301	COMUNA	10	Maullín	-	-	-	-	-	-	-	-	-41,7%
302	COMUNA	10	Puerto Varas	-	-	-	-	-	-	-	-	7,7%
303	PROVINCIA	10	**Provincia de Chiloé**	-	-	-	-	-	-	-	-	-12,1%
304	COMUNA	10	Castro	-	-	-	-	-	-	-	-	38,1%
305	COMUNA	10	Ancud	-	-	-	-	-	-	-	-	-17,4%
306	COMUNA	10	Chonchi	-	-	-	-	-	-	-	-	7,7%
307	COMUNA	10	Curaco de Vélez	-	-	-	-	-	-	-	-	-100,0%
308	COMUNA	10	Dalcahue	-	-	-	-	-	-	-	-	-62,5%
309	COMUNA	10	Puqueldón	-	-	-	-	-	-	-	-	-100,0%
310	COMUNA	10	Queilén	-	-	-	-	-	-	-	-	-80,0%
311	COMUNA	10	Quellón	-	-	-	-	-	-	-	-	-20,0%
312	COMUNA	10	Quemchi	-	-	-	-	-	-	-	-	-
313	COMUNA	10	Quinchao	-	-	-	-	-	-	-	-	33,3%
314	PROVINCIA	10	**Provincia de Osorno**	-	-	-	-	-	-	-	-	-16,2%
315	COMUNA	10	Osorno	-	-	-	-	-	-	-	-	-4,7%
316	COMUNA	10	Puerto Octay	-	-	-	-	-	-	-	-	100,0%
317	COMUNA	10	Purranque	-	-	-	-	-	-	-	-	-70,8%
318	COMUNA	10	Puyehue	-	-	-	-	-	-	-	-	-42,9%
319	COMUNA	10	Río Negro	-	-	-	-	-	-	-	-	-11,1%
320	COMUNA	10	San Juan de la Costa	-	-	-	-	-	-	-	-	-25,0%
321	COMUNA	10	San Pablo	-	-	-	-	-	-	-	-	0,0%
322	PROVINCIA	10	**Provincia de Palena**	-	-	-	-	-	-	-	-	-22,2%
323	COMUNA	10	Chaitén	-	-	-	-	-	-	-	-	0,0%
324	COMUNA	10	Futaleufú	-	-	-	-	-	-	-	-	0,0%
325	COMUNA	10	Hualaihué	-	-	-	-	-	-	-	-	-60,0%
326	COMUNA	10	Palena	-	-	-	-	-	-	-	-	100,0%
327	REGION	11	**Región de Aysén**	-	-	-	-	-	-	-	-	-15,3%
328	PROVINCIA	11	**Provincia de Coyhaique**	-	-	-	-	-	-	-	-	-12,8%
329	COMUNA	11	Coyhaique	-	-	-	-	-	-	-	-	-10,5%
330	COMUNA	11	Lago Verde	-	-	-	-	-	-	-	-	-100,0%
331	PROVINCIA	11	**Provincia de Aysén**	-	-	-	-	-	-	-	-	-28,0%
332	COMUNA	11	Aysén	-	-	-	-	-	-	-	-	-34,8%
333	COMUNA	11	Cisnes	-	-	-	-	-	-	-	-	-
334	COMUNA	11	Guaitecas	-	-	-	-	-	-	-	-	0,0%
335	PROVINCIA	11	**Provincia de Capitán Prat**	-	-	-	-	-	-	-	-	100,0%
336	COMUNA	11	Cochrane	-	-	-	-	-	-	-	-	200,0%
337	COMUNA	11	O'Higgins	-	-	-	-	-	-	-	-	-100,0%
338	COMUNA	11	Tortel	-	-	-	-	-	-	-	-	-
339	PROVINCIA	11	**Provincia de General Carrera**	-	-	-	-	-	-	-	-	-16,7%
340	COMUNA	11	Chile Chico	-	-	-	-	-	-	-	-	25,0%
341	COMUNA	11	Río Ibáñez	-	-	-	-	-	-	-	-	-100,0%
342	REGION	12	**Región de Magallanes**	-	-	-	-	-	-	-	-	-26,9%
343	PROVINCIA	12	**Provincia de Magallanes**	-	-	-	-	-	-	-	-	-28,2%
344	COMUNA	12	Punta Arenas	-	-	-	-	-	-	-	-	-27,3%
345	COMUNA	12	Laguna Blanca	-	-	-	-	-	-	-	-	-
346	COMUNA	12	Río Verde	-	-	-	-	-	-	-	-	-
347	COMUNA	12	San Gregorio	-	-	-	-	-	-	-	-	-100,0%
348	PROVINCIA	12	**Provincia de Antártica Chilena**	-	-	-	-	-	-	-	-	-
349	COMUNA	12	Cabo de Hornos	-	-	-	-	-	-	-	-	-
350	COMUNA	12	Antártica	-	-	-	-	-	-	-	-	-
351	PROVINCIA	12	**Provincia de Tierra del Fuego**	-	-	-	-	-	-	-	-	-75,0%
352	COMUNA	12	Porvenir	-	-	-	-	-	-	-	-	-66,7%
353	COMUNA	12	Primavera	-	-	-	-	-	-	-	-	-100,0%
354	COMUNA	12	Timaukel	-	-	-	-	-	-	-	-	-
355	PROVINCIA	12	**Provincia de Última Esperanza**	-	-	-	-	-	-	-	-	42,9%
356	COMUNA	12	Natales	-	-	-	-	-	-	-	-	42,9%
357	COMUNA	12	Torres del Paine	-	-	-	-	-	-	-	-	-
358	REGION	13	**Región Metropolitana**	-	-	-	-	-	-	-	-	-3,5%
359	PROVINCIA	13	**Provincia de Santiago**	-	-	-	-	-	-	-	-	-4,7%
360	COMUNA	13	Santiago	-	-	-	-	-	-	-	-	-11,8%
361	COMUNA	13	Cerrillos	-	-	-	-	-	-	-	-	-30,4%
362	COMUNA	13	Cerro Navia	-	-	-	-	-	-	-	-	-10,9%
363	COMUNA	13	Conchalí	-	-	-	-	-	-	-	-	0,0%
364	COMUNA	13	El Bosque	-	-	-	-	-	-	-	-	4,7%
365	COMUNA	13	Estación Central	-	-	-	-	-	-	-	-	-19,0%
366	COMUNA	13	Huechuraba	-	-	-	-	-	-	-	-	-10,2%
367	COMUNA	13	Independencia	-	-	-	-	-	-	-	-	32,1%
368	COMUNA	13	La Cisterna	-	-	-	-	-	-	-	-	-3,0%
369	COMUNA	13	La Florida	-	-	-	-	-	-	-	-	-15,0%
370	COMUNA	13	La Granja	-	-	-	-	-	-	-	-	5,1%
371	COMUNA	13	La Pintana	-	-	-	-	-	-	-	-	-6,5%
372	COMUNA	13	La Reina	-	-	-	-	-	-	-	-	-13,5%
373	COMUNA	13	Las Condes	-	-	-	-	-	-	-	-	16,0%
374	COMUNA	13	Lo Barnechea	-	-	-	-	-	-	-	-	59,5%
375	COMUNA	13	Lo Espejo	-	-	-	-	-	-	-	-	-12,2%
376	COMUNA	13	Lo Prado	-	-	-	-	-	-	-	-	9,5%
377	COMUNA	13	Macul	-	-	-	-	-	-	-	-	38,1%
378	COMUNA	13	Maipú	-	-	-	-	-	-	-	-	3,7%
379	COMUNA	13	Ñuñoa	-	-	-	-	-	-	-	-	-14,6%
380	COMUNA	13	Pedro Aguirre Cerda	-	-	-	-	-	-	-	-	-11,6%
381	COMUNA	13	Peñalolén	-	-	-	-	-	-	-	-	-6,1%
382	COMUNA	13	Providencia	-	-	-	-	-	-	-	-	4,6%
383	COMUNA	13	Pudahuel	-	-	-	-	-	-	-	-	-7,1%
384	COMUNA	13	Quilicura	-	-	-	-	-	-	-	-	-13,1%
385	COMUNA	13	Quinta Normal	-	-	-	-	-	-	-	-	-9,6%
386	COMUNA	13	Recoleta	-	-	-	-	-	-	-	-	3,3%
387	COMUNA	13	Renca	-	-	-	-	-	-	-	-	-9,2%
388	COMUNA	13	San Joaquín	-	-	-	-	-	-	-	-	-10,0%
389	COMUNA	13	San Miguel	-	-	-	-	-	-	-	-	-17,2%
390	COMUNA	13	San Ramón	-	-	-	-	-	-	-	-	10,6%
391	COMUNA	13	Vitacura	-	-	-	-	-	-	-	-	27,3%
392	PROVINCIA	13	**Provincia de Cordillera**	-	-	-	-	-	-	-	-	-9,2%
393	COMUNA	13	Puente Alto	-	-	-	-	-	-	-	-	-5,5%
394	COMUNA	13	Pirque	-	-	-	-	-	-	-	-	10,0%
395	COMUNA	13	San José de Maipo	-	-	-	-	-	-	-	-	-69,2%
396	PROVINCIA	13	**Provincia de Chacabuco**	-	-	-	-	-	-	-	-	-0,7%
397	COMUNA	13	Colina	-	-	-	-	-	-	-	-	-2,4%
398	COMUNA	13	Lampa	-	-	-	-	-	-	-	-	-7,4%
399	COMUNA	13	Tiltil	-	-	-	-	-	-	-	-	41,7%
400	PROVINCIA	13	**Provincia de Maipo**	-	-	-	-	-	-	-	-	-1,0%
401	COMUNA	13	San Bernardo	-	-	-	-	-	-	-	-	-9,3%
402	COMUNA	13	Buin	-	-	-	-	-	-	-	-	37,1%
403	COMUNA	13	Calera de Tango	-	-	-	-	-	-	-	-	25,0%
404	COMUNA	13	Paine	-	-	-	-	-	-	-	-	2,9%
405	PROVINCIA	13	**Provincia de Melipilla**	-	-	-	-	-	-	-	-	30,4%
406	COMUNA	13	Melipilla	-	-	-	-	-	-	-	-	21,7%
407	COMUNA	13	Alhué	-	-	-	-	-	-	-	-	-66,7%
408	COMUNA	13	Curacaví	-	-	-	-	-	-	-	-	90,9%
409	COMUNA	13	María Pinto	-	-	-	-	-	-	-	-	133,3%
410	COMUNA	13	San Pedro	-	-	-	-	-	-	-	-	-50,0%
411	PROVINCIA	13	**Provincia de Talagante**	-	-	-	-	-	-	-	-	15,0%
412	COMUNA	13	Talagante	-	-	-	-	-	-	-	-	38,2%
413	COMUNA	13	El Monte	-	-	-	-	-	-	-	-	22,2%
414	COMUNA	13	Isla de Maipo	-	-	-	-	-	-	-	-	-11,8%
415	COMUNA	13	Padre Hurtado	-	-	-	-	-	-	-	-	10,0%
416	COMUNA	13	Peñaflor	-	-	-	-	-	-	-	-	9,3%
417	-	-	**No especifica**	-	-	-	-	-	-	-	-	-100,0%

FRECUENCIA DE DENUNCIAS POR DELITOS DE HOMICIDIOS
SEGÚN UNIDAD TERRITORIAL

ORDEN	UN_ADMIN	REGION	UNIDAD TERRITORIAL	tr1_01 … tr2_17 (66 columnas trimestrales)	Variación igual trimestre
1	REGION	99	**PAÍS**	[illegible]	5,0%
2	REGION	15	**Región de Arica y Parinacota**	[illegible]	-
3	PROVINCIA	15	**Provincia de Arica**	[illegible]	-
4	COMUNA	15	Arica	[illegible]	-
5	COMUNA	15	Camarones	[illegible]	-
6	PROVINCIA	15	**Provincia de Parinacota**	[illegible]	-
7	COMUNA	15	Putre	[illegible]	-
8	COMUNA	15	General Lagos	[illegible]	-
9	REGION	1	**Región de Tarapacá**	[illegible]	200,0%
10	PROVINCIA	1	**Provincia de Iquique**	[illegible]	200,0%
11	COMUNA	1	Iquique	[illegible]	100,0%
12	COMUNA	1	Alto Hospicio	[illegible]	-
13	PROVINCIA	1	**Provincia de Tamarugal**	[illegible]	-
14	COMUNA	1	Camiña	[illegible]	-
15	COMUNA	1	Colchane	[illegible]	-
16	COMUNA	1	Huara	[illegible]	-
17	COMUNA	1	Pica	[illegible]	-
18	COMUNA	1	Pozo Almonte	[illegible]	-
19	REGION	2	**Región de Antofagasta**	[illegible]	0,0%
20	PROVINCIA	2	**Provincia de Antofagasta**	[illegible]	0,0%
21	COMUNA	2	Antofagasta	[illegible]	100,0%
22	COMUNA	2	Mejillones	[illegible]	-100,0%
23	COMUNA	2	Sierra Gorda	[illegible]	-
24	COMUNA	2	Taltal	[illegible]	-
25	PROVINCIA	2	**Provincia de El Loa**	[illegible]	-
26	COMUNA	2	Calama	[illegible]	-
27	COMUNA	2	Ollagüe	[illegible]	-
28	COMUNA	2	San Pedro de Atacama	[illegible]	-
29	PROVINCIA	2	**Provincia de Tocopilla**	[illegible]	-
30	COMUNA	2	Tocopilla	[illegible]	-
31	COMUNA	2	María Elena	[illegible]	-
32	REGION	3	**Región de Atacama**	[illegible]	-100,0%
33	PROVINCIA	3	**Provincia de Copiapó**	[illegible]	-100,0%
34	COMUNA	3	Copiapó	[illegible]	-100,0%
35	COMUNA	3	Caldera	[illegible]	-
36	COMUNA	3	Tierra Amarilla	[illegible]	-
37	PROVINCIA	3	**Provincia de Chañaral**	[illegible]	-
38	COMUNA	3	Chañaral	[illegible]	-
39	COMUNA	3	Diego de Almagro	[illegible]	-
40	PROVINCIA	3	**Provincia de Huasco**	[illegible]	-
41	COMUNA	3	Vallenar	[illegible]	-
42	COMUNA	3	Alto del Carmen	[illegible]	-
43	COMUNA	3	Freirina	[illegible]	-
44	COMUNA	3	Huasco	[illegible]	-
45	REGION	4	**Región de Coquimbo**	[illegible]	500,0%
46	PROVINCIA	4	**Provincia de Elqui**	[illegible]	-
47	COMUNA	4	La Serena	[illegible]	-
48	COMUNA	4	Coquimbo	[illegible]	-
49	COMUNA	4	Andacollo	[illegible]	-
50	COMUNA	4	La Higuera	[illegible]	-
51	COMUNA	4	Paiguano	[illegible]	-
52	COMUNA	4	Vicuña	[illegible]	-
53	PROVINCIA	4	**Provincia de Choapa**	[illegible]	-
54	COMUNA	4	Illapel	[illegible]	-
55	COMUNA	4	Canela	[illegible]	-
56	COMUNA	4	Los Vilos	[illegible]	-
57	COMUNA	4	Salamanca	[illegible]	-
58	PROVINCIA	4	**Provincia de Limarí**	[illegible]	0,0%
59	COMUNA	4	Ovalle	[illegible]	-
60	COMUNA	4	Combarbalá	[illegible]	-
61	COMUNA	4	Monte Patria	[illegible]	-
62	COMUNA	4	Punitaqui	[illegible]	-100,0%
63	COMUNA	4	Río Hurtado	[illegible]	-
64	REGION	5	**Región de Valparaíso**	[illegible]	83,3%
65	PROVINCIA	5	**Provincia de Valparaíso**	[illegible]	40,0%
66	COMUNA	5	Valparaíso	[illegible]	0,0%
67	COMUNA	5	Casablanca	[illegible]	-
68	COMUNA	5	Concón	[illegible]	-
69	COMUNA	5	Juan Fernández	[illegible]	-
70	COMUNA	5	Puchuncaví	[illegible]	-
71	COMUNA	5	Quintero	[illegible]	-
72	COMUNA	5	Viña del Mar	[illegible]	100,0%
73	PROVINCIA	5	**Provincia de Isla de Pascua**	[illegible]	-
74	COMUNA	5	Isla de Pascua	[illegible]	-
75	PROVINCIA	5	**Provincia de Los Andes**	[illegible]	-
76	COMUNA	5	Los Andes	[illegible]	-
77	COMUNA	5	Calle Larga	[illegible]	-
78	COMUNA	5	Rinconada	[illegible]	-
79	COMUNA	5	San Esteban	[illegible]	-
80	PROVINCIA	5	**Provincia de Petorca**	[illegible]	-
81	COMUNA	5	La Ligua	[illegible]	-
82	COMUNA	5	Cabildo	[illegible]	-
83	COMUNA	5	Papudo	[illegible]	-
84	COMUNA	5	Petorca	[illegible]	-
85	COMUNA	5	Zapallar	[illegible]	-
86	PROVINCIA	5	**Provincia de Quillota**	[illegible]	-
87	COMUNA	5	Quillota	[illegible]	-
88	COMUNA	5	La Calera	[illegible]	-
89	COMUNA	5	Hijuelas	[illegible]	-
90	COMUNA	5	La Cruz	[illegible]	-
91	COMUNA	5	Nogales	[illegible]	-
92	PROVINCIA	5	**Provincia de San Antonio**	[illegible]	-
93	COMUNA	5	San Antonio	[illegible]	-
94	COMUNA	5	Algarrobo	[illegible]	-
95	COMUNA	5	Cartagena	[illegible]	-
96	COMUNA	5	El Quisco	[illegible]	-
97	COMUNA	5	El Tabo	[illegible]	-
98	COMUNA	5	Santo Domingo	[illegible]	-
99	PROVINCIA	5	**Provincia de San Felipe de Aconcagua**	[illegible]	-
100	COMUNA	5	San Felipe	[illegible]	-
101	COMUNA	5	Catemu	[illegible]	-
102	COMUNA	5	Llaillay	[illegible]	-
103	COMUNA	5	Panquehue	[illegible]	-
104	COMUNA	5	Putaendo	[illegible]	-
105	COMUNA	5	Santa María	[illegible]	-
106	PROVINCIA	5	**Provincia de Marga Marga**	[illegible]	200,0%
107	COMUNA	5	Quilpué	[illegible]	-100,0%
108	COMUNA	5	Villa Alemana	[illegible]	-
109	COMUNA	5	Limache	[illegible]	-
110	COMUNA	5	Olmué	[illegible]	-
111	REGION	6	**Región del Lib. Bernardo O'Higgins**	[illegible]	-
112	PROVINCIA	6	**Provincia de Cachapoal**	[illegible]	-
113	COMUNA	6	Rancagua	[illegible]	-
114	COMUNA	6	Codegua	[illegible]	-
115	COMUNA	6	Coinco	[illegible]	-
116	COMUNA	6	Coltauco	[illegible]	-
117	COMUNA	6	Doñihue	[illegible]	-
118	COMUNA	6	Graneros	[illegible]	-
119	COMUNA	6	Las Cabras	[illegible]	-
120	COMUNA	6	Machalí	[illegible]	-
121	COMUNA	6	Malloa	[illegible]	-
122	COMUNA	6	Mostazal	[illegible]	-
123	COMUNA	6	Olivar	[illegible]	-
124	COMUNA	6	Peumo	[illegible]	-
125	COMUNA	6	Pichidegua	[illegible]	-
126	COMUNA	6	Quinta de Tilcoco	[illegible]	-
127	COMUNA	6	Rengo	[illegible]	-
128	COMUNA	6	Requínoa	[illegible]	-
129	COMUNA	6	San Vicente	[illegible]	-
130	PROVINCIA	6	**Provincia de Cardenal Caro**	[illegible]	-
131	COMUNA	6	Pichilemu	[illegible]	-
132	COMUNA	6	La Estrella	[illegible]	-
133	COMUNA	6	Litueche	[illegible]	-
134	COMUNA	6	Marchigüe	[illegible]	-
135	COMUNA	6	Navidad	[illegible]	-
136	COMUNA	6	Paredones	[illegible]	-
137	PROVINCIA	6	**Provincia de Colchagua**	[illegible]	-
138	COMUNA	6	San Fernando	[illegible]	-
139	COMUNA	6	Chépica	[illegible]	-
140	COMUNA	6	Chimbarongo	[illegible]	-
141	COMUNA	6	Lolol	[illegible]	-
142	COMUNA	6	Nancagua	[illegible]	-
143	COMUNA	6	Palmilla	[illegible]	-
144	COMUNA	6	Peralillo	[illegible]	-
145	COMUNA	6	Placilla	[illegible]	-
146	COMUNA	6	Pumanque	[illegible]	-
147	COMUNA	6	Santa Cruz	[illegible]	-
148	REGION	7	**Región del Maule**	[illegible]	100,0%
149	PROVINCIA	7	**Provincia de Talca**	[illegible]	0,0%
150	COMUNA	7	Talca	[illegible]	-
151	COMUNA	7	Constitución	[illegible]	-
152	COMUNA	7	Curepto	[illegible]	-
153	COMUNA	7	Empedrado	[illegible]	-
154	COMUNA	7	Maule	[illegible]	-100,0%
155	COMUNA	7	Pelarco	[illegible]	-
156	COMUNA	7	Pencahue	[illegible]	-
157	COMUNA	7	Río Claro	[illegible]	-
158	COMUNA	7	San Clemente	[illegible]	-
159	COMUNA	7	San Rafael	[illegible]	-
160	PROVINCIA	7	**Provincia de Cauquenes**	[illegible]	-
161	COMUNA	7	Cauquenes	[illegible]	-
162	COMUNA	7	Chanco	[illegible]	-
163	COMUNA	7	Pelluhue	[illegible]	-
164	PROVINCIA	7	**Provincia de Curicó**	[illegible]	-
165	COMUNA	7	Curicó	[illegible]	-
166	COMUNA	7	Hualañé	[illegible]	-
167	COMUNA	7	Licantén	[illegible]	-
168	COMUNA	7	Molina	[illegible]	-
169	COMUNA	7	Rauco	[illegible]	-
170	COMUNA	7	Romeral	[illegible]	-
171	COMUNA	7	Sagrada Familia	[illegible]	-
172	COMUNA	7	Teno	[illegible]	-
173	COMUNA	7	Vichuquén	[illegible]	-
174	PROVINCIA	7	**Provincia de Linares**	[illegible]	-
175	COMUNA	7	Linares	[illegible]	-
176	COMUNA	7	Colbún	[illegible]	-
177	COMUNA	7	Longaví	[illegible]	-
178	COMUNA	7	Parral	[illegible]	-
179	COMUNA	7	Retiro	[illegible]	-
180	COMUNA	7	San Javier	[illegible]	-
181	COMUNA	7	Villa Alegre	[illegible]	-
182	COMUNA	7	Yerbas Buenas	[illegible]	-
183	REGION	8	**Región del Biobío**	[illegible]	40,0%
184	PROVINCIA	8	**Provincia de Concepción**	[illegible]	133,3%
185	COMUNA	8	Concepción	[illegible]	-
186	COMUNA	8	Coronel	[illegible]	-
187	COMUNA	8	Chiguayante	[illegible]	-
188	COMUNA	8	Florida	[illegible]	-
189	COMUNA	8	Hualqui	[illegible]	-
190	COMUNA	8	Lota	[illegible]	100,0%
191	COMUNA	8	Penco	[illegible]	-
192	COMUNA	8	San Pedro de La Paz	[illegible]	0,0%
193	COMUNA	8	Santa Juana	[illegible]	-
194	COMUNA	8	Talcahuano	[illegible]	-
195	COMUNA	8	Tomé	[illegible]	-
196	COMUNA	8	Hualpén	[illegible]	-100,0%
197	PROVINCIA	8	**Provincia de Arauco**	[illegible]	-100,0%
198	COMUNA	8	Lebu	[illegible]	-
199	COMUNA	8	Arauco	[illegible]	-
200	COMUNA	8	Cañete	[illegible]	-100,0%
201	COMUNA	8	Contulmo	[illegible]	-
202	COMUNA	8	Curanilahue	[illegible]	-100,0%
203	COMUNA	8	Los Álamos	[illegible]	-
204	COMUNA	8	Tirúa	[illegible]	-
205	PROVINCIA	8	**Provincia de Biobío**	[illegible]	-
206	COMUNA	8	Los Ángeles	[illegible]	-
207	COMUNA	8	Antuco	[illegible]	-
208	COMUNA	8	Cabrero	[illegible]	-
209	COMUNA	8	Laja	[illegible]	-
210	COMUNA	8	Mulchén	[illegible]	-
211	COMUNA	8	Nacimiento	[illegible]	-
212	COMUNA	8	Negrete	[illegible]	-
213	COMUNA	8	Quilaco	[illegible]	-
214	COMUNA	8	Quilleco	[illegible]	-
215	COMUNA	8	San Rosendo	[illegible]	-
216	COMUNA	8	Santa Bárbara	[illegible]	-
217	COMUNA	8	Tucapel	[illegible]	-
218	COMUNA	8	Yumbel	[illegible]	-
219	COMUNA	8	Alto Biobío	[illegible]	-
220	PROVINCIA	8	**Provincia de Ñuble**	[illegible]	-
221	COMUNA	8	Chillán	[illegible]	-
222	COMUNA	8	Bulnes	[illegible]	-
223	COMUNA	8	Cobquecura	[illegible]	-
224	COMUNA	8	Coelemu	[illegible]	-
225	COMUNA	8	Coihueco	[illegible]	-
226	COMUNA	8	Chillán Viejo	[illegible]	-
227	COMUNA	8	El Carmen	[illegible]	-
228	COMUNA	8	Ninhue	[illegible]	-
229	COMUNA	8	Ñiquén	[illegible]	-
230	COMUNA	8	Pemuco	[illegible]	-
231	COMUNA	8	Pinto	[illegible]	-
232	COMUNA	8	Portezuelo	[illegible]	-
233	COMUNA	8	Quillón	[illegible]	-
234	COMUNA	8	Quirihue	[illegible]	-
235	COMUNA	8	Ránquil	[illegible]	-
236	COMUNA	8	San Carlos	[illegible]	-
237	COMUNA	8	San Fabián	[illegible]	-
238	COMUNA	8	San Ignacio	[illegible]	-
239	COMUNA	8	San Nicolás	[illegible]	-
240	COMUNA	8	Treguaco	[illegible]	-
241	COMUNA	8	Yungay	[illegible]	-
242	REGION	9	**Región de La Araucanía**	[illegible]	-
243	PROVINCIA	9	**Provincia de Cautín**	[illegible]	-
244	COMUNA	9	Temuco	[illegible]	-
245	COMUNA	9	Carahue	[illegible]	-
246	COMUNA	9	Cunco	[illegible]	-
247	COMUNA	9	Curarrehue	[illegible]	-
248	COMUNA	9	Freire	[illegible]	-
249	COMUNA	9	Galvarino	[illegible]	-
250	COMUNA	9	Gorbea	[illegible]	-
251	COMUNA	9	Lautaro	[illegible]	-
252	COMUNA	9	Loncoche	[illegible]	-
253	COMUNA	9	Melipeuco	[illegible]	-
254	COMUNA	9	Nueva Imperial	[illegible]	-
255	COMUNA	9	Padre Las Casas	[illegible]	-
256	COMUNA	9	Perquenco	[illegible]	-
257	COMUNA	9	Pitrufquén	[illegible]	-
258	COMUNA	9	Pucón	[illegible]	-
259	COMUNA	9	Saavedra	[illegible]	-
260	COMUNA	9	Teodoro Schmidt	[illegible]	-
261	COMUNA	9	Toltén	[illegible]	-
262	COMUNA	9	Vilcún	[illegible]	-
263	COMUNA	9	Villarrica	[illegible]	-
264	COMUNA	9	Cholchol	[illegible]	-
265	PROVINCIA	9	**Provincia de Malleco**	[illegible]	-
266	COMUNA	9	Angol	[illegible]	-
267	COMUNA	9	Collipulli	[illegible]	-
268	COMUNA	9	Curacautín	[illegible]	-
269	COMUNA	9	Ercilla	[illegible]	-
270	COMUNA	9	Lonquimay	[illegible]	-
271	COMUNA	9	Los Sauces	[illegible]	-
272	COMUNA	9	Lumaco	[illegible]	-
273	COMUNA	9	Purén	[illegible]	-
274	COMUNA	9	Renaico	[illegible]	-
275	COMUNA	9	Traiguén	[illegible]	-
276	COMUNA	9	Victoria	[illegible]	-
277	REGION	14	**Región de Los Ríos**	[illegible]	-
278	PROVINCIA	14	**Provincia de Valdivia**	[illegible]	-
279	COMUNA	14	Valdivia	[illegible]	-
280	COMUNA	14	Corral	[illegible]	-
281	COMUNA	14	Mariquina	[illegible]	-
282	COMUNA	14	Paillaco	[illegible]	-
283	COMUNA	14	Panguipulli	[illegible]	-
284	COMUNA	14	Lanco	[illegible]	-
285	COMUNA	14	Los Lagos	[illegible]	-
286	COMUNA	14	Máfil	[illegible]	-
287	PROVINCIA	14	**Provincia de Ranco**	[illegible]	-
288	COMUNA	14	Futrono	[illegible]	-
289	COMUNA	14	La Unión	[illegible]	-
290	COMUNA	14	Lago Ranco	[illegible]	-
291	COMUNA	14	Río Bueno	[illegible]	-
292	REGION	10	**Región de Los Lagos**	[illegible]	-100,0%
293	PROVINCIA	10	**Provincia de Llanquihue**	[illegible]	-
294	COMUNA	10	Puerto Montt	[illegible]	-
295	COMUNA	10	Calbuco	[illegible]	-
296	COMUNA	10	Cochamó	[illegible]	-
297	COMUNA	10	Fresia	[illegible]	-
298	COMUNA	10	Frutillar	[illegible]	-
299	COMUNA	10	Los Muermos	[illegible]	-
300	COMUNA	10	Llanquihue	[illegible]	-
301	COMUNA	10	Maullín	[illegible]	-
302	COMUNA	10	Puerto Varas	[illegible]	-
303	PROVINCIA	10	**Provincia de Chiloé**	[illegible]	-
304	COMUNA	10	Castro	[illegible]	-
305	COMUNA	10	Ancud	[illegible]	-
306	COMUNA	10	Chonchi	[illegible]	-
307	COMUNA	10	Curaco de Vélez	[illegible]	-
308	COMUNA	10	Dalcahue	[illegible]	-
309	COMUNA	10	Puqueldón	[illegible]	-
310	COMUNA	10	Queilén	[illegible]	-
311	COMUNA	10	Quellón	[illegible]	-
312	COMUNA	10	Quemchi	[illegible]	-
313	COMUNA	10	Quinchao	[illegible]	-
314	PROVINCIA	10	**Provincia de Osorno**	[illegible]	-100,0%
315	COMUNA	10	Osorno	[illegible]	-100,0%
316	COMUNA	10	Puerto Octay	[illegible]	-
317	COMUNA	10	Purranque	[illegible]	-
318	COMUNA	10	Puyehue	[illegible]	-
319	COMUNA	10	Río Negro	[illegible]	-
320	COMUNA	10	San Juan de la Costa	[illegible]	-
321	COMUNA	10	San Pablo	[illegible]	-
322	PROVINCIA	10	**Provincia de Palena**	[illegible]	-
323	COMUNA	10	Chaitén	[illegible]	-
324	COMUNA	10	Futaleufú	[illegible]	-
325	COMUNA	10	Hualaihué	[illegible]	-
326	COMUNA	10	Palena	[illegible]	-
327	REGION	11	**Región de Aysén**	[illegible]	-
328	PROVINCIA	11	**Provincia de Coyhaique**	[illegible]	-
329	COMUNA	11	Coyhaique	[illegible]	-
330	COMUNA	11	Lago Verde	[illegible]	-
331	PROVINCIA	11	**Provincia de Aysén**	[illegible]	-
332	COMUNA	11	Aysén	[illegible]	-
333	COMUNA	11	Cisnes	[illegible]	-
334	COMUNA	11	Guaitecas	[illegible]	-
335	PROVINCIA	11	**Provincia de Capitán Prat**	[illegible]	-
336	COMUNA	11	Cochrane	[illegible]	-
337	COMUNA	11	O'Higgins	[illegible]	-
338	COMUNA	11	Tortel	[illegible]	-
339	PROVINCIA	11	**Provincia de General Carrera**	[illegible]	-
340	COMUNA	11	Chile Chico	[illegible]	-
341	COMUNA	11	Río Ibáñez	[illegible]	-
342	REGION	12	**Región de Magallanes**	[illegible]	-
343	PROVINCIA	12	**Provincia de Magallanes**	[illegible]	-
344	COMUNA	12	Punta Arenas	[illegible]	-
345	COMUNA	12	Laguna Blanca	[illegible]	-
346	COMUNA	12	Río Verde	[illegible]	-
347	COMUNA	12	San Gregorio	[illegible]	-
348	PROVINCIA	12	**Provincia de Antártica Chilena**	[illegible]	-
349	COMUNA	12	Cabo de Hornos	[illegible]	-
350	COMUNA	12	Antártica	[illegible]	-
351	PROVINCIA	12	**Provincia de Tierra del Fuego**	[illegible]	-
352	COMUNA	12	Porvenir	[illegible]	-
353	COMUNA	12	Primavera	[illegible]	-
354	COMUNA	12	Timaukel	[illegible]	-
355	PROVINCIA	12	**Provincia de Última Esperanza**	[illegible]	-
356	COMUNA	12	Natales	[illegible]	-
357	COMUNA	12	Torres del Paine	[illegible]	-
358	REGION	13	**Región Metropolitana**	[illegible]	-33,3%
359	PROVINCIA	13	**Provincia de Santiago**	[illegible]	-32,3%
360	COMUNA	13	Santiago	[illegible]	-66,7%
361	COMUNA	13	Cerrillos	[illegible]	-
362	COMUNA	13	Cerro Navia	[illegible]	-100,0%
363	COMUNA	13	Conchalí	[illegible]	-100,0%
364	COMUNA	13	El Bosque	[illegible]	-
365	COMUNA	13	Estación Central	[illegible]	-50,0%
366	COMUNA	13	Huechuraba	[illegible]	0,0%
367	COMUNA	13	Independencia	[illegible]	-
368	COMUNA	13	La Cisterna	[illegible]	-
369	COMUNA	13	La Florida	[illegible]	100,0%
370	COMUNA	13	La Granja	[illegible]	0,0%
371	COMUNA	13	La Pintana	[illegible]	-33,3%
372	COMUNA	13	La Reina	[illegible]	-
373	COMUNA	13	Las Condes	[illegible]	-100,0%
374	COMUNA	13	Lo Barnechea	[illegible]	-
375	COMUNA	13	Lo Espejo	[illegible]	-100,0%
376	COMUNA	13	Lo Prado	[illegible]	200,0%
377	COMUNA	13	Macul	[illegible]	-
378	COMUNA	13	Maipú	[illegible]	-50,0%
379	COMUNA	13	Ñuñoa	[illegible]	-100,0%
380	COMUNA	13	Pedro Aguirre Cerda	[illegible]	-
381	COMUNA	13	Peñalolén	[illegible]	-100,0%
382	COMUNA	13	Providencia	[illegible]	-
383	COMUNA	13	Pudahuel	[illegible]	-66,7%
384	COMUNA	13	Quilicura	[illegible]	0,0%
385	COMUNA	13	Quinta Normal	[illegible]	-100,0%
386	COMUNA	13	Recoleta	[illegible]	-33,3%
387	COMUNA	13	Renca	[illegible]	-
388	COMUNA	13	San Joaquín	[illegible]	0,0%
389	COMUNA	13	San Miguel	[illegible]	-
390	COMUNA	13	San Ramón	[illegible]	-
391	COMUNA	13	Vitacura	[illegible]	-
392	PROVINCIA	13	**Provincia de Cordillera**	[illegible]	0,0%
393	COMUNA	13	Puente Alto	[illegible]	0,0%
394	COMUNA	13	Pirque	[illegible]	-
395	COMUNA	13	San José de Maipo	[illegible]	-
396	PROVINCIA	13	**Provincia de Chacabuco**	[illegible]	-66,7%
397	COMUNA	13	Colina	[illegible]	-
398	COMUNA	13	Lampa	[illegible]	-100,0%
399	COMUNA	13	Tiltil	[illegible]	-
400	PROVINCIA	13	**Provincia de Maipo**	[illegible]	-50,0%
401	COMUNA	13	San Bernardo	[illegible]	100,0%
402	COMUNA	13	Buin	[illegible]	-100,0%
403	COMUNA	13	Calera de Tango	[illegible]	-
404	COMUNA	13	Paine	[illegible]	-100,0%
405	PROVINCIA	13	**Provincia de Melipilla**	[illegible]	-
406	COMUNA	13	Melipilla	[illegible]	-
407	COMUNA	13	Alhué	[illegible]	-
408	COMUNA	13	Curacaví	[illegible]	-
409	COMUNA	13	María Pinto	[illegible]	-
410	COMUNA	13	San Pedro	[illegible]	-
411	PROVINCIA	13	**Provincia de Talagante**	[illegible]	-100,0%
412	COMUNA	13	Talagante	[illegible]	-
413	COMUNA	13	El Monte	[illegible]	-
414	COMUNA	13	Isla de Maipo	[illegible]	-
415	COMUNA	13	Padre Hurtado	[illegible]	-100,0%
416	COMUNA	13	Peñaflor	[illegible]	-
417	-	-	**No especifica**	[illegible]	-

FRECUENCIA DE DENUNCIAS POR DELITOS DE VIOLACIONES
SEGÚN UNIDAD TERRITORIAL

ORDEN	UN_ADMIN	REGION	UNIDAD TERRITORIAL	tr1_01	tr2_01	tr3_01	tr4_01	tr1_02	tr2_02	tr3_02	tr4_02	tr1_03	tr2_03	tr3_03	tr4_03	tr1_04	tr2_04	tr3_04	tr4_04	tr1_05	tr2_05	tr3_05
1	REGION	99	**PAÍS**	486	458	442	519	413	422	443	481	430	422	388	481	560	562	535	621	592	571	678
2	REGION	15	**Región de Arica y Parinacota**	9	9	6	7	5	3	11	9	8	10	5	7	7	4	8	9	4	3	5
3	PROVINCIA	15	**Provincia de Arica**	9	9	6	7	5	3	11	9	8	10	5	7	7	3	7	9	4	3	5
4	COMUNA	15	Arica	9	9	6	7	5	3	11	9	7	10	5	7	7	3	7	9	4	3	5
5	COMUNA	15	Camarones	0	0	0	0	0	0	0	0	1	0	0	0	0	0	0	0	0	0	0
6	PROVINCIA	15	**Provincia de Parinacota**	0	0	0	0	0	0	0	0	0	0	0	0	0	1	1	0	0	0	0
7	COMUNA	15	Putre	0	0	0	0	0	0	0	0	0	0	0	0	0	1	1	0	0	0	0
8	COMUNA	15	General Lagos	0	0	0	0	0	0	0	0	0	0	0	0	0	0	0	0	0	0	0
9	REGION	1	**Región de Tarapacá**	4	6	9	11	9	4	9	4	8	2	5	7	15	14	17	17	16	9	10
10	PROVINCIA	1	**Provincia de Iquique**	4	5	8	11	8	4	8	3	6	1	3	7	15	13	17	16	13	7	9
11	COMUNA	1	Iquique	4	5	8	11	8	4	8	3	6	1	3	7	15	13	17	16	13	6	8
12	COMUNA	1	Alto Hospicio	-	-	-	-	-	-	-	-	-	-	-	-	-	-	-	-	-	1	1
13	PROVINCIA	1	**Provincia de Tamarugal**	0	1	1	0	1	0	1	1	2	1	2	0	0	1	0	1	3	2	1
14	COMUNA	1	Camiña	0	0	0	0	0	0	0	1	0	0	1	0	0	1	0	0	0	0	0
15	COMUNA	1	Colchane	0	0	0	0	1	0	0	0	0	0	0	0	0	0	0	0	0	0	0
16	COMUNA	1	Huara	0	0	0	0	0	0	0	0	0	0	1	0	0	0	0	0	1	0	0
17	COMUNA	1	Pica	0	0	0	0	0	0	0	0	1	0	0	0	0	0	0	0	0	0	0
18	COMUNA	1	Pozo Almonte	0	1	1	0	0	0	1	0	1	1	0	0	0	0	0	1	2	2	1
19	REGION	2	**Región de Antofagasta**	9	8	6	6	10	7	5	6	10	13	14	6	14	11	11	14	15	12	12
20	PROVINCIA	2	**Provincia de Antofagasta**	4	3	5	2	5	2	3	2	5	7	5	3	7	6	6	7	6	8	6
21	COMUNA	2	Antofagasta	4	3	2	2	5	0	3	2	4	6	4	3	7	6	4	6	6	7	5
22	COMUNA	2	Mejillones	0	0	2	0	0	0	0	0	0	0	0	0	0	0	0	0	0	0	1
23	COMUNA	2	Sierra Gorda	0	0	0	0	0	0	0	0	0	1	0	0	0	0	0	0	0	0	0
24	COMUNA	2	Taltal	0	0	1	0	0	2	0	0	1	0	1	0	0	0	2	1	0	1	0
25	PROVINCIA	2	**Provincia de El Loa**	5	4	1	4	4	5	2	3	4	5	9	2	4	5	5	7	9	3	5
26	COMUNA	2	Calama	5	4	1	4	4	5	2	3	4	5	9	2	4	5	5	7	8	3	5
27	COMUNA	2	Ollagüe	0	0	0	0	0	0	0	0	0	0	0	0	0	0	0	0	0	0	0
28	COMUNA	2	San Pedro de Atacama	0	0	0	0	0	0	0	0	0	0	0	0	0	0	0	0	1	0	0
29	PROVINCIA	2	**Provincia de Tocopilla**	0	1	0	0	1	0	0	1	1	1	0	1	3	0	0	0	0	1	1
30	COMUNA	2	Tocopilla	0	1	0	0	1	0	0	1	1	1	0	1	2	0	0	0	0	1	1
31	COMUNA	2	María Elena	0	0	0	0	0	0	0	0	0	0	0	0	1	0	0	0	0	0	0
32	REGION	3	**Región de Atacama**	2	6	3	4	2	5	9	2	9	4	6	6	8	13	4	8	8	9	11
33	PROVINCIA	3	**Provincia de Copiapó**	0	5	2	3	1	2	2	2	8	3	4	4	7	10	4	6	7	7	8
34	COMUNA	3	Copiapó	0	5	2	3	1	1	1	1	6	3	1	3	5	6	3	5	6	6	6
35	COMUNA	3	Caldera	0	0	0	0	0	1	1	1	2	0	3	1	2	3	1	0	1	0	2
36	COMUNA	3	Tierra Amarilla	0	0	0	0	0	0	0	0	0	0	0	0	0	1	0	1	0	1	0
37	PROVINCIA	3	**Provincia de Chañaral**	1	1	1	0	0	2	4	0	0	0	0	0	0	0	0	0	1	0	2
38	COMUNA	3	Chañaral	1	1	1	0	0	2	2	0	0	0	0	0	0	0	0	0	1	0	2
39	COMUNA	3	Diego de Almagro	0	0	0	0	0	0	2	0	0	0	0	0	0	0	0	0	0	0	0
40	PROVINCIA	3	**Provincia de Huasco**	1	0	0	1	1	1	3	0	1	1	2	2	1	3	0	2	0	2	1
41	COMUNA	3	Vallenar	1	0	0	1	1	1	3	0	1	1	1	1	1	2	0	2	0	1	1
42	COMUNA	3	Alto del Carmen	0	0	0	0	0	0	0	0	0	0	0	0	0	1	0	0	0	1	0
43	COMUNA	3	Freirina	0	0	0	0	0	0	0	0	0	0	0	0	0	0	0	0	0	0	0
44	COMUNA	3	Huasco	0	0	0	0	0	0	0	0	0	1	1	0	0	0	0	0	0	0	0

FRECUENCIA DE DENUNCIAS POR DELITOS DE ROBOS CON VIOLENCIA O INTIMIDACIÓN
SEGÚN UNIDAD TERRITORIAL

ORDEN	UN_ADMIN	REGION	UNIDAD TERRITORIAL	tr1_17	tr2_17	Variación igual trimestre
1	REGION	99	**PAÍS**	14.852	14.797	-0,4%
2	REGION	15	**Región de Arica y Parinacota**	102	113	-13,1%
3	PROVINCIA	15	**Provincia de Arica**	102	113	-13,1%
4	COMUNA	15	Arica	101	113	-13,1%
5	COMUNA	15	Camarones	1	0	-
6	PROVINCIA	15	**Provincia de Parinacota**	0	0	-
7	COMUNA	15	Putre	0	0	-
8	COMUNA	15	General Lagos	0	0	-
9	REGION	1	**Región de Tarapacá**	276	255	-21,3%
10	PROVINCIA	1	**Provincia de Iquique**	268	250	-21,4%
11	COMUNA	1	Iquique	172	163	-32,9%
12	COMUNA	1	Alto Hospicio	96	87	16,0%
13	PROVINCIA	1	**Provincia de Tamarugal**	8	5	-16,7%
14	COMUNA	1	Camiña	0	0	-
15	COMUNA	1	Colchane	1	0	-
16	COMUNA	1	Huara	0	0	-
17	COMUNA	1	Pica	0	0	-
18	COMUNA	1	Pozo Almonte	7	5	-16,7%
19	REGION	2	**Región de Antofagasta**	434	404	-2,4%
20	PROVINCIA	2	**Provincia de Antofagasta**	285	261	2,8%
21	COMUNA	2	Antofagasta	278	255	5,8%
22	COMUNA	2	Mejillones	4	3	-70,0%
23	COMUNA	2	Sierra Gorda	1	2	100,0%
24	COMUNA	2	Taltal	2	1	-50,0%
25	PROVINCIA	2	**Provincia de El Loa**	133	135	-10,0%
26	COMUNA	2	Calama	133	134	-10,1%
27	COMUNA	2	Ollagüe	0	0	-
28	COMUNA	2	San Pedro de Atacama	0	1	0,0%
29	PROVINCIA	2	**Provincia de Tocopilla**	16	8	-20,0%
30	COMUNA	2	Tocopilla	15	7	-22,2%
31	COMUNA	2	María Elena	1	1	0,0%
32	REGION	3	**Región de Atacama**	152	120	-25,0%
33	PROVINCIA	3	**Provincia de Copiapó**	134	104	-26,2%
34	COMUNA	3	Copiapó	112	97	-24,2%
35	COMUNA	3	Caldera	19	5	-54,5%
36	COMUNA	3	Tierra Amarilla	3	2	0,0%
37	PROVINCIA	3	**Provincia de Chañaral**	4	3	-62,5%
38	COMUNA	3	Chañaral	4	2	-75,0%
39	COMUNA	3	Diego de Almagro	0	1	-
40	PROVINCIA	3	**Provincia de Huasco**	14	13	18,2%
41	COMUNA	3	Vallenar	8	11	22,2%
42	COMUNA	3	Alto del Carmen	0	0	-
43	COMUNA	3	Freirina	0	0	-
44	COMUNA	3	Huasco	6	2	0,0%
45	REGION	4	**Región de Coquimbo**	387	308	-17,4%
46	PROVINCIA	4	**Provincia de Elqui**	325	251	-13,1%
47	COMUNA	4	La Serena	165	114	-0,9%
48	COMUNA	4	Coquimbo	152	133	-20,4%
49	COMUNA	4	Andacollo	0	0	-100,0%
50	COMUNA	4	La Higuera	1	1	-
51	COMUNA	4	Paiguano	1	0	-
52	COMUNA	4	Vicuña	6	3	-50,0%
53	PROVINCIA	4	**Provincia de Choapa**	16	12	-42,9%
54	COMUNA	4	Illapel	8	5	-28,6%
55	COMUNA	4	Canela	1	0	-
56	COMUNA	4	Los Vilos	4	4	-63,6%
57	COMUNA	4	Salamanca	3	3	0,0%
58	PROVINCIA	4	**Provincia de Limarí**	46	45	-28,6%
59	COMUNA	4	Ovalle	41	45	-19,6%
60	COMUNA	4	Combarbalá	1	0	-100,0%
61	COMUNA	4	Monte Patria	3	0	-100,0%
62	COMUNA	4	Punitaqui	1	0	-100,0%
63	COMUNA	4	Río Hurtado	0	0	-
64	REGION	5	**Región de Valparaíso**	1.262	1.103	-7,6%
65	PROVINCIA	5	**Provincia de Valparaíso**	763	695	-8,2%
66	COMUNA	5	Valparaíso	425	380	-12,4%
67	COMUNA	5	Casablanca	12	17	183,3%
68	COMUNA	5	Concón	28	29	38,1%
69	COMUNA	5	Juan Fernández	0	0	-
70	COMUNA	5	Puchuncaví	18	12	100,0%
71	COMUNA	5	Quintero	24	24	100,0%
72	COMUNA	5	Viña del Mar	256	233	-16,2%
73	PROVINCIA	5	**Provincia de Isla de Pascua**	0	1	0,0%
74	COMUNA	5	Isla de Pascua	0	1	0,0%
75	PROVINCIA	5	**Provincia de Los Andes**	40	39	-15,2%
76	COMUNA	5	Los Andes	33	30	-14,3%
77	COMUNA	5	Calle Larga	6	1	-83,3%
78	COMUNA	5	Rinconada	0	5	150,0%
79	COMUNA	5	San Esteban	1	3	0,0%
80	PROVINCIA	5	**Provincia de Petorca**	5	13	62,5%
81	COMUNA	5	La Ligua	3	7	75,0%
82	COMUNA	5	Cabildo	2	4	0,0%
83	COMUNA	5	Papudo	0	2	-
84	COMUNA	5	Petorca	0	0	-
85	COMUNA	5	Zapallar	0	0	-
86	PROVINCIA	5	**Provincia de Quillota**	70	53	12,8%
87	COMUNA	5	Quillota	38	24	33,3%
88	COMUNA	5	La Calera	23	8	-57,9%
89	COMUNA	5	Hijuelas	4	8	166,7%
90	COMUNA	5	La Cruz	2	4	-20,0%
91	COMUNA	5	Nogales	3	9	350,0%
92	PROVINCIA	5	**Provincia de San Antonio**	139	88	12,8%
93	COMUNA	5	San Antonio	64	49	-9,3%
94	COMUNA	5	Algarrobo	13	5	66,7%
95	COMUNA	5	Cartagena	28	20	66,7%
96	COMUNA	5	El Quisco	17	10	233,3%
97	COMUNA	5	El Tabo	14	3	-40,0%
98	COMUNA	5	Santo Domingo	3	1	0,0%
99	PROVINCIA	5	**Provincia de San Felipe de Aconcagua**	67	76	-1,3%
100	COMUNA	5	San Felipe	53	60	11,1%
101	COMUNA	5	Catemu	1	2	0,0%
102	COMUNA	5	Llaillay	10	8	-20,0%
103	COMUNA	5	Panquehue	0	2	0,0%
104	COMUNA	5	Putaendo	1	2	-33,3%
105	COMUNA	5	Santa María	2	2	-66,7%
106	PROVINCIA	5	**Provincia de Marga Marga**	178	138	-23,3%
107	COMUNA	5	Quilpué	93	71	-22,8%
108	COMUNA	5	Villa Alemana	65	48	-42,2%
109	COMUNA	5	Limache	18	13	225,0%
110	COMUNA	5	Olmué	2	6	500,0%
111	REGION	6	**Región del Lib. Bernardo O'Higgins**	350	327	-6,0%
112	PROVINCIA	6	**Provincia de Cachapoal**	292	257	-11,4%
113	COMUNA	6	Rancagua	205	169	-14,2%
114	COMUNA	6	Codegua	3	3	0,0%
115	COMUNA	6	Coinco	0	0	-100,0%
116	COMUNA	6	Coltauco	1	1	-66,7%
117	COMUNA	6	Doñihue	6	2	-50,0%
118	COMUNA	6	Graneros	12	10	-23,1%
119	COMUNA	6	Las Cabras	4	10	233,3%
120	COMUNA	6	Machalí	17	17	54,5%
121	COMUNA	6	Malloa	1	1	-80,0%
122	COMUNA	6	Mostazal	12	8	-20,0%
123	COMUNA	6	Olivar	4	5	400,0%
124	COMUNA	6	Peumo	0	1	-50,0%
125	COMUNA	6	Pichidegua	2	0	-100,0%
126	COMUNA	6	Quinta de Tilcoco	0	1	-83,3%
127	COMUNA	6	Rengo	14	11	-31,3%
128	COMUNA	6	Requínoa	5	11	37,5%
129	COMUNA	6	San Vicente	6	7	75,0%
130	PROVINCIA	6	**Provincia de Cardenal Caro**	4	6	100,0%
131	COMUNA	6	Pichilemu	2	5	400,0%
132	COMUNA	6	La Estrella	0	1	-
133	COMUNA	6	Litueche	1	0	-100,0%
134	COMUNA	6	Marchigüe	1	0	-
135	COMUNA	6	Navidad	0	0	-100,0%
136	COMUNA	6	Paredones	0	0	-
137	PROVINCIA	6	**Provincia de Colchagua**	54	64	16,4%
138	COMUNA	6	San Fernando	39	48	20,0%
139	COMUNA	6	Chépica	1	5	-
140	COMUNA	6	Chimbarongo	2	2	-60,0%
141	COMUNA	6	Lolol	0	0	-
142	COMUNA	6	Nancagua	1	2	0,0%
143	COMUNA	6	Palmilla	1	0	-100,0%
144	COMUNA	6	Peralillo	2	0	-100,0%
145	COMUNA	6	Placilla	1	3	-
146	COMUNA	6	Pumanque	1	0	-
147	COMUNA	6	Santa Cruz	6	4	-20,0%
148	REGION	7	**Región del Maule**	277	358	20,1%
149	PROVINCIA	7	**Provincia de Talca**	141	185	10,1%
150	COMUNA	7	Talca	124	162	13,3%
151	COMUNA	7	Constitución	6	9	28,6%
152	COMUNA	7	Curepto	2	0	-100,0%
153	COMUNA	7	Empedrado	0	0	-100,0%
154	COMUNA	7	Maule	5	6	-40,0%
155	COMUNA	7	Pelarco	0	0	-
156	COMUNA	7	Pencahue	0	1	-
157	COMUNA	7	Río Claro	2	3	200,0%
158	COMUNA	7	San Clemente	2	4	0,0%
159	COMUNA	7	San Rafael	0	0	-100,0%
160	PROVINCIA	7	**Provincia de Cauquenes**	9	1	-75,0%
161	COMUNA	7	Cauquenes	7	1	-50,0%
162	COMUNA	7	Chanco	2	0	-100,0%
163	COMUNA	7	Pelluhue	0	0	-100,0%
164	PROVINCIA	7	**Provincia de Curicó**	78	117	58,1%
165	COMUNA	7	Curicó	55	88	54,4%
166	COMUNA	7	Hualañé	1	2	100,0%
167	COMUNA	7	Licantén	0	0	-100,0%
168	COMUNA	7	Molina	5	8	-20,0%
169	COMUNA	7	Rauco	0	3	-
170	COMUNA	7	Romeral	3	2	100,0%
171	COMUNA	7	Sagrada Familia	3	7	-
172	COMUNA	7	Teno	10	7	133,3%
173	COMUNA	7	Vichuquén	1	0	-
174	PROVINCIA	7	**Provincia de Linares**	49	55	5,8%
175	COMUNA	7	Linares	26	31	6,9%
176	COMUNA	7	Colbún	2	0	-100,0%
177	COMUNA	7	Longaví	3	5	400,0%
178	COMUNA	7	Parral	6	7	-46,2%
179	COMUNA	7	Retiro	1	1	0,0%
180	COMUNA	7	San Javier	6	8	100,0%
181	COMUNA	7	Villa Alegre	2	3	-
182	COMUNA	7	Yerbas Buenas	3	0	-100,0%
183	REGION	8	**Región del Biobío**	1.245	1.138	-8,6%
184	PROVINCIA	8	**Provincia de Concepción**	943	871	-7,2%
185	COMUNA	8	Concepción	367	380	-4,3%
186	COMUNA	8	Coronel	101	95	33,8%
187	COMUNA	8	Chiguayante	28	38	0,0%
188	COMUNA	8	Florida	1	1	-
189	COMUNA	8	Hualqui	5	5	-50,0%
190	COMUNA	8	Lota	44	32	14,3%
191	COMUNA	8	Penco	41	29	-37,0%
192	COMUNA	8	San Pedro de La Paz	92	81	-12,9%
193	COMUNA	8	Santa Juana	3	7	40,0%
194	COMUNA	8	Talcahuano	152	113	-21,0%
195	COMUNA	8	Tomé	15	16	-36,0%
196	COMUNA	8	Hualpén	94	74	-10,8%
197	PROVINCIA	8	**Provincia de Arauco**	59	38	-7,3%
198	COMUNA	8	Lebu	2	2	0,0%
199	COMUNA	8	Arauco	14	7	16,7%
200	COMUNA	8	Cañete	9	7	-53,3%
201	COMUNA	8	Contulmo	0	0	-100,0%
202	COMUNA	8	Curanilahue	26	16	33,3%
203	COMUNA	8	Los Álamos	5	3	-25,0%
204	COMUNA	8	Tirúa	3	3	200,0%
205	PROVINCIA	8	**Provincia de Biobío**	121	107	-17,7%
206	COMUNA	8	Los Ángeles	95	82	-20,4%
207	COMUNA	8	Antuco	0	0	-
208	COMUNA	8	Cabrero	7	5	25,0%
209	COMUNA	8	Laja	1	6	100,0%
210	COMUNA	8	Mulchén	9	7	-12,5%
211	COMUNA	8	Nacimiento	2	4	0,0%
212	COMUNA	8	Negrete	0	1	0,0%
213	COMUNA	8	Quilaco	0	0	-
214	COMUNA	8	Quilleco	0	1	-50,0%
215	COMUNA	8	San Rosendo	0	0	-
216	COMUNA	8	Santa Bárbara	3	0	-100,0%
217	COMUNA	8	Tucapel	1	0	-100,0%
218	COMUNA	8	Yumbel	3	1	0,0%
219	COMUNA	8	Alto Biobío	0	0	-
220	PROVINCIA	8	**Provincia de Ñuble**	122	122	-9,6%
221	COMUNA	8	Chillán	83	80	0,0%
222	COMUNA	8	Bulnes	3	1	-50,0%
223	COMUNA	8	Cobquecura	2	0	-
224	COMUNA	8	Coelemu	3	2	0,0%
225	COMUNA	8	Coihueco	0	1	-66,7%
226	COMUNA	8	Chillán Viejo	3	7	40,0%
227	COMUNA	8	El Carmen	0	1	0,0%
228	COMUNA	8	Ninhue	0	0	-
229	COMUNA	8	Ñiquén	3	1	0,0%
230	COMUNA	8	Pemuco	4	1	-75,0%
231	COMUNA	8	Pinto	2	0	-
232	COMUNA	8	Portezuelo	0	1	-
233	COMUNA	8	Quillón	3	3	0,0%
234	COMUNA	8	Quirihue	1	5	66,7%
235	COMUNA	8	Ránquil	2	0	-100,0%
236	COMUNA	8	San Carlos	10	18	-30,8%
237	COMUNA	8	San Fabián	0	0	-100,0%
238	COMUNA	8	San Ignacio	0	0	-
239	COMUNA	8	San Nicolás	2	0	-
240	COMUNA	8	Treguaco	0	0	-100,0%
241	COMUNA	8	Yungay	1	1	0,0%
242	REGION	9	**Región de La Araucanía**	296	303	-9,6%
243	PROVINCIA	9	**Provincia de Cautín**	242	265	1,5%
244	COMUNA	9	Temuco	175	188	1,1%
245	COMUNA	9	Carahue	3	2	0,0%
246	COMUNA	9	Cunco	2	2	-33,3%
247	COMUNA	9	Curarrehue	0	1	-
248	COMUNA	9	Freire	6	5	150,0%
249	COMUNA	9	Galvarino	0	1	-50,0%
250	COMUNA	9	Gorbea	2	3	0,0%
251	COMUNA	9	Lautaro	5	7	16,7%
252	COMUNA	9	Loncoche	0	9	12,5%
253	COMUNA	9	Melipeuco	0	1	-
254	COMUNA	9	Nueva Imperial	5	7	16,7%
255	COMUNA	9	Padre Las Casas	13	10	-44,4%
256	COMUNA	9	Perquenco	0	0	-
257	COMUNA	9	Pitrufquén	9	8	33,3%
258	COMUNA	9	Pucón	4	3	50,0%
259	COMUNA	9	Saavedra	0	1	-66,7%
260	COMUNA	9	Teodoro Schmidt	1	0	-100,0%
261	COMUNA	9	Toltén	0	1	-
262	COMUNA	9	Vilcún	2	5	25,0%
263	COMUNA	9	Villarrica	12	10	11,1%
264	COMUNA	9	Cholchol	3	1	-
265	PROVINCIA	9	**Provincia de Malleco**	54	38	-48,6%
266	COMUNA	9	Angol	19	17	-29,2%
267	COMUNA	9	Collipulli	11	9	-18,2%
268	COMUNA	9	Curacautín	1	1	0,0%
269	COMUNA	9	Ercilla	6	4	-42,9%
270	COMUNA	9	Lonquimay	0	0	-100,0%
271	COMUNA	9	Los Sauces	1	2	-50,0%
272	COMUNA	9	Lumaco	1	0	-100,0%
273	COMUNA	9	Purén	2	0	-100,0%
274	COMUNA	9	Renaico	2	0	-100,0%
275	COMUNA	9	Traiguén	4	3	-62,5%
276	COMUNA	9	Victoria	7	2	-60,0%
277	REGION	14	**Región de Los Ríos**	116	88	20,5%
278	PROVINCIA	14	**Provincia de Valdivia**	100	81	28,6%
279	COMUNA	14	Valdivia	85	70	32,1%
280	COMUNA	14	Corral	0	0	-
281	COMUNA	14	Mariquina	4	1	-66,7%
282	COMUNA	14	Paillaco	1	3	200,0%
283	COMUNA	14	Panguipulli	3	1	0,0%
284	COMUNA	14	Lanco	1	3	-
285	COMUNA	14	Los Lagos	4	1	-80,0%
286	COMUNA	14	Máfil	2	2	-
287	PROVINCIA	14	**Provincia de Ranco**	16	7	-30,0%
288	COMUNA	14	Futrono	3	1	0,0%
289	COMUNA	14	La Unión	6	4	0,0%
290	COMUNA	14	Lago Ranco	0	0	-100,0%
291	COMUNA	14	Río Bueno	7	2	-50,0%
292	REGION	10	**Región de Los Lagos**	207	222	-8,6%
293	PROVINCIA	10	**Provincia de Llanquihue**	124	156	-2,5%
294	COMUNA	10	Puerto Montt	106	128	-3,0%
295	COMUNA	10	Calbuco	2	1	0,0%
296	COMUNA	10	Cochamó	0	0	-100,0%
297	COMUNA	10	Fresia	0	0	-
298	COMUNA	10	Frutillar	0	5	150,0%
299	COMUNA	10	Los Muermos	0	2	0,0%
300	COMUNA	10	Llanquihue	9	5	-44,4%
301	COMUNA	10	Maullín	1	1	-50,0%
302	COMUNA	10	Puerto Varas	6	14	27,3%
303	PROVINCIA	10	**Provincia de Chiloé**	24	18	-28,0%
304	COMUNA	10	Castro	12	6	-45,5%
305	COMUNA	10	Ancud	4	6	50,0%
306	COMUNA	10	Chonchi	1	0	-100,0%
307	COMUNA	10	Curaco de Vélez	1	0	-
308	COMUNA	10	Dalcahue	1	2	0,0%
309	COMUNA	10	Puqueldón	0	0	-
310	COMUNA	10	Queilén	0	0	-
311	COMUNA	10	Quellón	4	4	-20,0%
312	COMUNA	10	Quemchi	0	0	-
313	COMUNA	10	Quinchao	1	0	-
314	PROVINCIA	10	**Provincia de Osorno**	59	48	-17,2%
315	COMUNA	10	Osorno	47	44	-17,0%
316	COMUNA	10	Puerto Octay	0	1	0,0%
317	COMUNA	10	Purranque	6	3	50,0%
318	COMUNA	10	Puyehue	0	0	-
319	COMUNA	10	Río Negro	5	0	-100,0%
320	COMUNA	10	San Juan de la Costa	0	0	-
321	COMUNA	10	San Pablo	1	0	-100,0%
322	PROVINCIA	10	**Provincia de Palena**	0	0	-
323	COMUNA	10	Chaitén	0	0	-
324	COMUNA	10	Futaleufú	0	0	-
325	COMUNA	10	Hualaihué	0	0	-
326	COMUNA	10	Palena	0	0	-
327	REGION	11	**Región de Aysén**	12	7	-22,2%
328	PROVINCIA	11	**Provincia de Coyhaique**	9	4	-42,9%
329	COMUNA	11	Coyhaique	9	4	-42,9%
330	COMUNA	11	Lago Verde	0	0	-
331	PROVINCIA	11	**Provincia de Aysén**	3	3	50,0%
332	COMUNA	11	Aysén	3	3	50,0%
333	COMUNA	11	Cisnes	0	0	-
334	COMUNA	11	Guaitecas	0	0	-
335	PROVINCIA	11	**Provincia de Capitán Prat**	0	0	-
336	COMUNA	11	Cochrane	0	0	-
337	COMUNA	11	O'Higgins	0	0	-
338	COMUNA	11	Tortel	0	0	-
339	PROVINCIA	11	**Provincia de General Carrera**	0	0	-
340	COMUNA	11	Chile Chico	0	0	-
341	COMUNA	11	Río Ibáñez	0	0	-
342	REGION	12	**Región de Magallanes**	17	18	-43,8%
343	PROVINCIA	12	**Provincia de Magallanes**	12	14	-51,7%
344	COMUNA	12	Punta Arenas	12	14	-51,7%
345	COMUNA	12	Laguna Blanca	0	0	-
346	COMUNA	12	Río Verde	0	0	-
347	COMUNA	12	San Gregorio	0	0	-
348	PROVINCIA	12	**Provincia de Antártica Chilena**	0	0	-
349	COMUNA	12	Cabo de Hornos	0	0	-
350	COMUNA	12	Antártica	0	0	-
351	PROVINCIA	12	**Provincia de Tierra del Fuego**	0	2	0,0%
352	COMUNA	12	Porvenir	0	2	0,0%
353	COMUNA	12	Primavera	0	0	-
354	COMUNA	12	Timaukel	0	0	-
355	PROVINCIA	12	**Provincia de Última Esperanza**	5	2	100,0%
356	COMUNA	12	Natales	5	2	100,0%
357	COMUNA	12	Torres del Paine	0	0	-
358	REGION	13	**Región Metropolitana**	9.708	10.033	3,8%
359	PROVINCIA	13	**Provincia de Santiago**	7.781	8.020	4,2%
360	COMUNA	13	Santiago	982	1.164	16,5%
361	COMUNA	13	Cerrillos	100	124	-12,7%
362	COMUNA	13	Cerro Navia	128	146	20,7%
363	COMUNA	13	Conchalí	196	185	6,9%
364	COMUNA	13	El Bosque	268	292	26,4%
365	COMUNA	13	Estación Central	279	286	-5,0%
366	COMUNA	13	Huechuraba	146	129	16,2%
367	COMUNA	13	Independencia	151	148	21,3%
368	COMUNA	13	La Cisterna	227	208	-31,6%
369	COMUNA	13	La Florida	586	553	-13,6%
370	COMUNA	13	La Granja	207	228	18,1%
371	COMUNA	13	La Pintana	274	285	-2,7%
372	COMUNA	13	La Reina	106	123	46,4%
373	COMUNA	13	Las Condes	195	228	3,6%
374	COMUNA	13	Lo Barnechea	42	57	-12,3%
375	COMUNA	13	Lo Espejo	191	152	0,0%
376	COMUNA	13	Lo Prado	101	109	-6,0%
377	COMUNA	13	Macul	132	141	-16,1%
378	COMUNA	13	Maipú	494	529	6,0%
379	COMUNA	13	Ñuñoa	269	257	-0,4%
380	COMUNA	13	Pedro Aguirre Cerda	99	136	22,5%
381	COMUNA	13	Peñalolén	206	218	5,8%
382	COMUNA	13	Providencia	344	357	15,2%
383	COMUNA	13	Pudahuel	261	291	-2,0%
384	COMUNA	13	Quilicura	318	269	22,8%
385	COMUNA	13	Quinta Normal	229	213	-12,3%
386	COMUNA	13	Recoleta	416	406	11,2%
387	COMUNA	13	Renca	172	158	-9,2%
388	COMUNA	13	San Joaquín	152	114	11,8%
389	COMUNA	13	San Miguel	245	219	-17,4%
390	COMUNA	13	San Ramón	137	121	0,8%
391	COMUNA	13	Vitacura	128	174	93,3%
392	PROVINCIA	13	**Provincia de Cordillera**	766	834	5,0%
393	COMUNA	13	Puente Alto	751	827	5,5%
394	COMUNA	13	Pirque	6	4	0,0%
395	COMUNA	13	San José de Maipo	9	3	-50,0%
396	PROVINCIA	13	**Provincia de Chacabuco**	197	194	-3,0%
397	COMUNA	13	Colina	110	115	-8,7%
398	COMUNA	13	Lampa	78	77	13,2%
399	COMUNA	13	Tiltil	9	2	-66,7%
400	PROVINCIA	13	**Provincia de Maipo**	694	702	-3,4%
401	COMUNA	13	San Bernardo	571	611	-3,5%
402	COMUNA	13	Buin	54	36	-23,4%
403	COMUNA	13	Calera de Tango	28	15	-6,3%
404	COMUNA	13	Paine	41	40	29,0%
405	PROVINCIA	13	**Provincia de Melipilla**	137	138	6,2%
406	COMUNA	13	Melipilla	117	120	0,0%
407	COMUNA	13	Alhué	2	1	0,0%
408	COMUNA	13	Curacaví	11	13	116,7%
409	COMUNA	13	María Pinto	3	1	0,0%
410	COMUNA	13	San Pedro	4	3	50,0%
411	PROVINCIA	13	**Provincia de Talagante**	133	145	20,8%
412	COMUNA	13	Talagante	39	54	54,3%
413	COMUNA	13	El Monte	17	12	20,0%
414	COMUNA	13	Isla de Maipo	8	13	160,0%
415	COMUNA	13	Padre Hurtado	26	26	-21,2%
416	COMUNA	13	Peñaflor	43	40	8,1%
417	-	-	**No especifica**	11	0	-100,0%

PREVENTION DE L'ENDOMMAGE DOR DES OUTILS DE FORAGE POUR SOMMEILS
Prévention de l'endommagement des outils de forage pour sommeils

| Nom | Prénom | Date de naissance | Lieu de naissance | Nationalité | Adresse | Code postal | Ville | Téléphone | Email | Profession | Employeur | Adresse employeur | Code postal employeur | Ville employeur | Téléphone employeur | Email employeur | Numéro de sécurité sociale | Numéro de carte d'identité | Numéro de passeport | Numéro de permis de conduire | Numéro de carte grise | Numéro de plaque d'immatriculation | Numéro de carte bancaire | Numéro de compte bancaire | Numéro de carte de crédit | Numéro de carte de débit | Numéro de carte de fidélité | Numéro de carte de transport | Numéro de carte de bibliothèque | Numéro de carte de cinéma | Numéro de carte de théâtre | Numéro de carte de musée | Numéro de carte de piscine | Numéro de carte de sport | Numéro de carte de loisirs | Numéro de carte de vacances | Numéro de carte de voyage | Numéro de carte de séjour | Numéro de carte de travail | Numéro de carte de stage | Numéro de carte de formation | Numéro de carte de diplôme | Numéro de carte de certification | Numéro de carte de qualification | Numéro de carte de compétence | Numéro de carte de permis | Numéro de carte de licence | Numéro de carte de brevet | Numéro de carte de médaille | Numéro de carte de trophée | Numéro de carte de prix | Numéro de carte de récompense | Numéro de carte de mérite | Numéro de carte de distinction | Numéro de carte de reconnaissance | Numéro de carte de gratification | Numéro de carte de rémunération | Numéro de carte de salaire | Numéro de carte de pension | Numéro de carte de retraite | Numéro de carte de sécurité sociale | Numéro de carte de mutuelle | Numéro de carte de prévoyance | Numéro de carte de complémentaire santé | Numéro de carte de complémentaire retraite | Numéro de carte de complémentaire invalidité | Numéro de carte de complémentaire décès | Numéro de carte de complémentaire chômage | Numéro de carte de complémentaire maladie | Numéro de carte de complémentaire accident du travail | Numéro de carte de complémentaire maladie professionnelle | Numéro de carte de complémentaire maternité | Numéro de carte de complémentaire paternité | Numéro de carte de complémentaire adoption | Numéro de carte de complémentaire garde d'enfant | Numéro de carte de complémentaire handicap | Numéro de carte de complémentaire dépendance | Numéro de carte de complémentaire vieillesse | Numéro de carte de complémentaire veuvage | Numéro de carte de complémentaire orphelin | Numéro de carte de complémentaire ayant droit | Numéro de carte de complémentaire conjoint | Numéro de carte de complémentaire enfant | Numéro de carte de complémentaire parent | Numéro de carte de complémentaire grand-parent | Numéro de carte de complémentaire petit-enfant | Numéro de carte de complémentaire arrière-petit-enfant | Numéro de carte de complémentaire arrière-grand-parent | Numéro de carte de complémentaire oncle | Numéro de carte de complémentaire tante | Numéro de carte de complémentaire neveu | Numéro de carte de complémentaire nièce | Numéro de carte de complémentaire cousin | Numéro de carte de complémentaire cousine | Numéro de carte de complémentaire beau-père | Numéro de carte de complémentaire belle-mère | Numéro de carte de complémentaire beau-fils | Numéro de carte de complémentaire belle-fille | Numéro de carte de complémentaire beau-frère | Numéro de carte de complémentaire belle-sœur | Numéro de carte de complémentaire parrain | Numéro de carte de complémentaire marraine | Numéro de carte de complémentaire filleul | Numéro de carte de complémentaire filleule | Numéro de carte de complémentaire ami | Numéro de carte de complémentaire amie | Numéro de carte de complémentaire collègue | Numéro de carte de complémentaire voisin | Numéro de carte de complémentaire voisine | Numéro de carte de complémentaire médecin | Numéro de carte de complémentaire infirmier | Numéro de carte de complémentaire kinésithérapeute | Numéro de carte de complémentaire ostéopathe | Numéro de carte de complémentaire chiropracteur | Numéro de carte de complémentaire podologue | Numéro de carte de complémentaire orthophoniste | Numéro de carte de complémentaire psychologue | Numéro de carte de complémentaire psychiatre | Numéro de carte de complémentaire dentiste | Numéro de carte de complémentaire orthodontiste | Numéro de carte de complémentaire ophtalmologue | Numéro de carte de complémentaire opticien | Numéro de carte de complémentaire audioprothésiste | Numéro de carte de complémentaire pharmacien | Numéro de carte de complémentaire sage-femme | Numéro de carte de complémentaire gynécologue | Numéro de carte de complémentaire obstétricien | Numéro de carte de complémentaire pédiatre | Numéro de carte de complémentaire généraliste | Numéro de carte de complémentaire spécialiste | Numéro de carte de complémentaire urgentiste | Numéro de carte de complémentaire anesthésiste | Numéro de carte de complémentaire radiologue | Numéro de carte de complémentaire cardiologue | Numéro de carte de complémentaire pneumologue | Numéro de carte de complémentaire gastro-entérologue | Numéro de carte de complémentaire hépatologue | Numéro de carte de complémentaire néphrologue | Numéro de carte de complémentaire urologue | Numéro de carte de complémentaire andrologue | Numéro de carte de complémentaire endocrinologue | Numéro de carte de complémentaire diabétologue | Numéro de carte de complémentaire rhumatologue | Numéro de carte de complémentaire dermatologue | Numéro de carte de complémentaire allergologue | Numéro de carte de complémentaire immunologue | Numéro de carte de complémentaire hématologue | Numéro de carte de complémentaire oncologue | Numéro de carte de complémentaire chirurgien | Numéro de carte de complémentaire orthopédiste | Numéro de carte de complémentaire traumatologue | Numéro de carte de complémentaire neurochirurgien | Numéro de carte de complémentaire chirurgien vasculaire | Numéro de carte de complémentaire chirurgien thoracique | Numéro de carte de complémentaire chirurgien plastique | Numéro de carte de complémentaire chirurgien esthétique | Numéro de carte de complémentaire chirurgien dentiste | Numéro de carte de complémentaire chirurgien maxillo-facial | Numéro de carte de complémentaire chirurgien pédiatrique | Numéro de carte de complémentaire chirurgien viscéral | Numéro de carte de complémentaire chirurgien digestif | Numéro de carte de complémentaire chirurgien urologue | Numéro de carte de complémentaire chirurgien gynécologue | Numéro de carte de complémentaire chirurgien obstétricien | Numéro de carte de complémentaire chirurgien ophtalmologue | Numéro de carte de complémentaire chirurgien ORL | Numéro de carte de complémentaire chirurgien cardiaque

FRECUENCIA DE DENUNCIAS POR DELITOS DE ROBOS CON FUERZA (Total Sub Categoría)
SEGÚN UNIDAD TERRITORIAL

ORDEN	UN_ADMIN	REGION	UNIDAD TERRITORIAL	Variación igual trimestre
1	REGION	99	**PAIS**	-4,8%
2	REGION	15	**Región de Arica y Parinacota**	-4,8%
3	PROVINCIA	15	**Provincia de Arica**	-5,0%
4	COMUNA	15	Arica	-5,1%
5	COMUNA	15	Camarones	0,0%
6	PROVINCIA	15	**Provincia de Parinacota**	50,0%
7	COMUNA	15	Putre	-50,0%
8	COMUNA	15	General Lagos	-
9	REGION	1	**Región de Tarapacá**	7,0%
10	PROVINCIA	1	**Provincia de Iquique**	8,1%
11	COMUNA	1	Iquique	4,3%
12	COMUNA	1	Alto Hospicio	16,0%
13	PROVINCIA	1	**Provincia de Tamarugal**	-11,5%
14	COMUNA	1	Camiña	0,0%
15	COMUNA	1	Colchane	0,0%
16	COMUNA	1	Huara	0,0%
17	COMUNA	1	Pica	20,0%
18	COMUNA	1	Pozo Almonte	-17,8%
19	REGION	2	**Región de Antofagasta**	17,3%
20	PROVINCIA	2	**Provincia de Antofagasta**	3,6%
21	COMUNA	2	Antofagasta	6,4%
22	COMUNA	2	Mejillones	57,9%
23	COMUNA	2	Sierra Gorda	-40,7%
24	COMUNA	2	Taltal	-38,8%
25	PROVINCIA	2	**Provincia de El Loa**	35,0%
26	COMUNA	2	Calama	34,5%
27	COMUNA	2	Ollagüe	-
28	COMUNA	2	San Pedro de Atacama	52,9%
29	PROVINCIA	2	**Provincia de Tocopilla**	22,9%
30	COMUNA	2	Tocopilla	2,6%
31	COMUNA	2	María Elena	283,3%
32	REGION	3	**Región de Atacama**	3,7%
33	PROVINCIA	3	**Provincia de Copiapó**	5,1%
34	COMUNA	3	Copiapó	13,1%
35	COMUNA	3	Caldera	-22,2%
36	COMUNA	3	Tierra Amarilla	-27,0%
37	PROVINCIA	3	**Provincia de Chañaral**	-25,6%
38	COMUNA	3	Chañaral	-28,6%
39	COMUNA	3	Diego de Almagro	-20,6%
40	PROVINCIA	3	**Provincia de Huasco**	23,0%
41	COMUNA	3	Vallenar	33,9%
42	COMUNA	3	Alto del Carmen	-80,0%
43	COMUNA	3	Freirina	-12,5%
44	COMUNA	3	Huasco	33,3%
45	REGION	4	**Región de Coquimbo**	4,3%
46	PROVINCIA	4	**Provincia de Elqui**	7,7%
47	COMUNA	4	La Serena	5,5%
48	COMUNA	4	Coquimbo	14,9%
49	COMUNA	4	Andacollo	-38,9%
50	COMUNA	4	La Higuera	-46,2%
51	COMUNA	4	Paiguano	-14,3%
52	COMUNA	4	Vicuña	-3,6%
53	PROVINCIA	4	**Provincia de Choapa**	7,4%
54	COMUNA	4	Illapel	0,0%
55	COMUNA	4	Canela	75,0%
56	COMUNA	4	Los Vilos	-15,6%
57	COMUNA	4	Salamanca	37,0%
58	PROVINCIA	4	**Provincia de Limarí**	-14,5%
59	COMUNA	4	Ovalle	-22,7%
60	COMUNA	4	Combarbalá	200,0%
61	COMUNA	4	Monte Patria	161,5%
62	COMUNA	4	Punitaqui	-38,9%
63	COMUNA	4	Río Hurtado	-57,1%
64	REGION	5	**Región de Valparaíso**	8,2%
65	PROVINCIA	5	**Provincia de Valparaíso**	8,3%
66	COMUNA	5	Valparaíso	6,5%
67	COMUNA	5	Casablanca	37,9%
68	COMUNA	5	Concón	32,6%
69	COMUNA	5	Juan Fernández	-
70	COMUNA	5	Puchuncaví	42,6%
71	COMUNA	5	Quintero	-3,9%
72	COMUNA	5	Viña del Mar	2,7%
73	PROVINCIA	5	**Provincia de Isla de Pascua**	-20,0%
74	COMUNA	5	Isla de Pascua	-20,0%
75	PROVINCIA	5	**Provincia de Los Andes**	25,0%
76	COMUNA	5	Los Andes	6,2%
77	COMUNA	5	Calle Larga	76,9%
78	COMUNA	5	Rinconada	130,0%
79	COMUNA	5	San Esteban	143,8%
80	PROVINCIA	5	**Provincia de Petorca**	-18,3%
81	COMUNA	5	La Ligua	-28,6%
82	COMUNA	5	Cabildo	-55,6%
83	COMUNA	5	Papudo	-9,1%
84	COMUNA	5	Petorca	-14,3%
85	COMUNA	5	Zapallar	56,3%
86	PROVINCIA	5	**Provincia de Quillota**	3,8%
87	COMUNA	5	Quillota	20,6%
88	COMUNA	5	La Calera	5,2%
89	COMUNA	5	Hijuelas	0,0%
90	COMUNA	5	La Cruz	-14,0%
91	COMUNA	5	Nogales	-40,5%
92	PROVINCIA	5	**Provincia de San Antonio**	18,1%
93	COMUNA	5	San Antonio	20,6%
94	COMUNA	5	Algarrobo	-3,8%
95	COMUNA	5	Cartagena	62,4%
96	COMUNA	5	El Quisco	-4,6%
97	COMUNA	5	El Tabo	9,9%
98	COMUNA	5	Santo Domingo	55,6%
99	PROVINCIA	5	**Provincia de San Felipe de Aconcagua**	1,4%
100	COMUNA	5	San Felipe	-17,4%
101	COMUNA	5	Catemu	93,8%
102	COMUNA	5	Llaillay	27,5%
103	COMUNA	5	Panquehue	75,0%
104	COMUNA	5	Putaendo	16,7%
105	COMUNA	5	Santa María	166,7%
106	PROVINCIA	5	**Provincia de Marga Marga**	4,2%
107	COMUNA	5	Quilpué	-6,0%
108	COMUNA	5	Villa Alemana	11,0%
109	COMUNA	5	Limache	46,0%
110	COMUNA	5	Olmué	4,8%
111	REGION	6	**Región del Lib. Bernardo O'Higgins**	-9,3%
112	PROVINCIA	6	**Provincia de Cachapoal**	-10,7%
113	COMUNA	6	Rancagua	-9,3%
114	COMUNA	6	Codegua	-32,5%
115	COMUNA	6	Coinco	84,6%
116	COMUNA	6	Coltauco	-4,2%
117	COMUNA	6	Doñihue	-33,7%
118	COMUNA	6	Graneros	50,9%
119	COMUNA	6	Las Cabras	9,4%
120	COMUNA	6	Machalí	10,9%
121	COMUNA	6	Malloa	-35,3%
122	COMUNA	6	Mostazal	16,9%
123	COMUNA	6	Olivar	2,2%
124	COMUNA	6	Peumo	-53,6%
125	COMUNA	6	Pichidegua	0,0%
126	COMUNA	6	Quinta de Tilcoco	-44,4%
127	COMUNA	6	Rengo	-27,9%
128	COMUNA	6	Requínoa	-39,8%
129	COMUNA	6	San Vicente	-26,6%
130	PROVINCIA	6	**Provincia de Cardenal Caro**	32,6%
131	COMUNA	6	Pichilemu	21,7%
132	COMUNA	6	La Estrella	200,0%
133	COMUNA	6	Litueche	20,0%
134	COMUNA	6	Marchigüe	66,7%
135	COMUNA	6	Navidad	25,0%
136	COMUNA	6	Paredones	25,0%
137	PROVINCIA	6	**Provincia de Colchagua**	-7,2%
138	COMUNA	6	San Fernando	-27,8%
139	COMUNA	6	Chépica	75,0%
140	COMUNA	6	Chimbarongo	-14,8%
141	COMUNA	6	Lolol	-36,4%
142	COMUNA	6	Nancagua	233,3%
143	COMUNA	6	Palmilla	-46,7%
144	COMUNA	6	Peralillo	50,0%
145	COMUNA	6	Placilla	75,0%
146	COMUNA	6	Pumanque	100,0%
147	COMUNA	6	Santa Cruz	80,4%
148	REGION	7	**Región del Maule**	3,5%
149	PROVINCIA	7	**Provincia de Talca**	1,8%
150	COMUNA	7	Talca	9,1%
151	COMUNA	7	Constitución	-34,6%
152	COMUNA	7	Curepto	66,7%
153	COMUNA	7	Empedrado	-55,6%
154	COMUNA	7	Maule	-6,0%
155	COMUNA	7	Pelarco	14,3%
156	COMUNA	7	Pencahue	-44,4%
157	COMUNA	7	Río Claro	-23,7%
158	COMUNA	7	San Clemente	40,9%
159	COMUNA	7	San Rafael	-47,6%
160	PROVINCIA	7	**Provincia de Cauquenes**	-18,9%
161	COMUNA	7	Cauquenes	-37,3%
162	COMUNA	7	Chanco	33,3%
163	COMUNA	7	Pelluhue	66,7%
164	PROVINCIA	7	**Provincia de Curicó**	13,9%
165	COMUNA	7	Curicó	7,2%
166	COMUNA	7	Hualañé	133,3%
167	COMUNA	7	Licantén	40,0%
168	COMUNA	7	Molina	0,0%
169	COMUNA	7	Rauco	75,0%
170	COMUNA	7	Romeral	40,0%
171	COMUNA	7	Sagrada Familia	-10,0%
172	COMUNA	7	Teno	133,3%
173	COMUNA	7	Vichuquén	-20,0%
174	PROVINCIA	7	**Provincia de Linares**	-1,8%
175	COMUNA	7	Linares	4,5%
176	COMUNA	7	Colbún	16,7%
177	COMUNA	7	Longaví	-34,3%
178	COMUNA	7	Parral	45,2%
179	COMUNA	7	Retiro	-32,1%
180	COMUNA	7	San Javier	-30,3%
181	COMUNA	7	Villa Alegre	36,8%
182	COMUNA	7	Yerbas Buenas	-28,1%
183	REGION	8	**Región del Biobío**	-11,5%
184	PROVINCIA	8	**Provincia de Concepción**	-6,5%
185	COMUNA	8	Concepción	9,7%
186	COMUNA	8	Coronel	-0,7%
187	COMUNA	8	Chiguayante	23,6%
188	COMUNA	8	Florida	-39,4%
189	COMUNA	8	Hualqui	-6,7%
190	COMUNA	8	Lota	17,0%
191	COMUNA	8	Penco	-14,0%
192	COMUNA	8	San Pedro de La Paz	-24,0%
193	COMUNA	8	Santa Juana	0,0%
194	COMUNA	8	Talcahuano	-27,9%
195	COMUNA	8	Tomé	-38,8%
196	COMUNA	8	Hualpén	-16,0%
197	PROVINCIA	8	**Provincia de Arauco**	-3,0%
198	COMUNA	8	Lebu	46,2%
199	COMUNA	8	Arauco	-57,3%
200	COMUNA	8	Cañete	-24,7%
201	COMUNA	8	Contulmo	-11,1%
202	COMUNA	8	Curanilahue	89,3%
203	COMUNA	8	Los Álamos	24,1%
204	COMUNA	8	Tirúa	57,1%
205	PROVINCIA	8	**Provincia de Biobío**	-39,9%
206	COMUNA	8	Los Ángeles	-48,4%
207	COMUNA	8	Antuco	100,0%
208	COMUNA	8	Cabrero	-53,8%
209	COMUNA	8	Laja	0,0%
210	COMUNA	8	Mulchén	-16,7%
211	COMUNA	8	Nacimiento	-28,0%
212	COMUNA	8	Negrete	0,0%
213	COMUNA	8	Quilaco	25,0%
214	COMUNA	8	Quilleco	0,0%
215	COMUNA	8	San Rosendo	-100,0%
216	COMUNA	8	Santa Bárbara	-13,6%
217	COMUNA	8	Tucapel	-13,3%
218	COMUNA	8	Yumbel	95,8%
219	COMUNA	8	Alto Biobío	100,0%
220	PROVINCIA	8	**Provincia de Ñuble**	1,2%
221	COMUNA	8	Chillán	2,4%
222	COMUNA	8	Bulnes	-29,4%
223	COMUNA	8	Cobquecura	40,0%
224	COMUNA	8	Coelemu	54,5%
225	COMUNA	8	Coihueco	11,1%
226	COMUNA	8	Chillán Viejo	-1,7%
227	COMUNA	8	El Carmen	-22,2%
228	COMUNA	8	Ninhue	0,0%
229	COMUNA	8	Ñiquén	87,5%
230	COMUNA	8	Pemuco	70,0%
231	COMUNA	8	Pinto	33,3%
232	COMUNA	8	Portezuelo	200,0%
233	COMUNA	8	Quillón	-30,7%
234	COMUNA	8	Quirihue	16,7%
235	COMUNA	8	Ránquil	40,0%
236	COMUNA	8	San Carlos	-1,6%
237	COMUNA	8	San Fabián	16,7%
238	COMUNA	8	San Ignacio	9,1%
239	COMUNA	8	San Nicolás	18,2%
240	COMUNA	8	Treguaco	0,0%
241	COMUNA	8	Yungay	-28,6%
242	REGION	9	**Región de La Araucanía**	-10,4%
243	PROVINCIA	9	**Provincia de Cautín**	-4,6%
244	COMUNA	9	Temuco	-2,1%
245	COMUNA	9	Carahue	-21,7%
246	COMUNA	9	Cunco	-51,5%
247	COMUNA	9	Curarrehue	8,3%
248	COMUNA	9	Freire	10,0%
249	COMUNA	9	Galvarino	0,0%
250	COMUNA	9	Gorbea	7,1%
251	COMUNA	9	Lautaro	-25,5%
252	COMUNA	9	Loncoche	-35,8%
253	COMUNA	9	Melipeuco	-58,3%
254	COMUNA	9	Nueva Imperial	28,6%
255	COMUNA	9	Padre Las Casas	-37,7%
256	COMUNA	9	Perquenco	0,0%
257	COMUNA	9	Pitrufquén	-21,4%
258	COMUNA	9	Pucón	50,0%
259	COMUNA	9	Saavedra	-35,7%
260	COMUNA	9	Teodoro Schmidt	-15,4%
261	COMUNA	9	Toltén	125,0%
262	COMUNA	9	Vilcún	-10,6%
263	COMUNA	9	Villarrica	29,2%
264	COMUNA	9	Cholchol	-44,4%
265	PROVINCIA	9	**Provincia de Malleco**	-35,3%
266	COMUNA	9	Angol	-37,6%
267	COMUNA	9	Collipulli	-44,4%
268	COMUNA	9	Curacautín	26,7%
269	COMUNA	9	Ercilla	-54,5%
270	COMUNA	9	Lonquimay	-25,0%
271	COMUNA	9	Los Sauces	-7,1%
272	COMUNA	9	Lumaco	-10,0%
273	COMUNA	9	Purén	-45,0%
274	COMUNA	9	Renaico	-51,6%
275	COMUNA	9	Traiguén	13,6%
276	COMUNA	9	Victoria	-44,4%
277	REGION	14	**Región de Los Ríos**	-17,1%
278	PROVINCIA	14	**Provincia de Valdivia**	-15,9%
279	COMUNA	14	Valdivia	-9,3%
280	COMUNA	14	Corral	-75,0%
281	COMUNA	14	Mariquina	-75,7%
282	COMUNA	14	Paillaco	-22,6%
283	COMUNA	14	Panguipulli	-74,5%
284	COMUNA	14	Lanco	-27,8%
285	COMUNA	14	Los Lagos	-47,5%
286	COMUNA	14	Máfil	433,3%
287	PROVINCIA	14	**Provincia de Ranco**	-25,2%
288	COMUNA	14	Futrono	-50,0%
289	COMUNA	14	La Unión	-22,0%
290	COMUNA	14	Lago Ranco	10,0%
291	COMUNA	14	Río Bueno	-19,0%
292	REGION	10	**Región de Los Lagos**	-12,1%
293	PROVINCIA	10	**Provincia de Llanquihue**	-18,3%
294	COMUNA	10	Puerto Montt	-19,7%
295	COMUNA	10	Calbuco	0,0%
296	COMUNA	10	Cochamó	200,0%
297	COMUNA	10	Fresia	130,0%
298	COMUNA	10	Frutillar	-20,7%
299	COMUNA	10	Los Muermos	100,0%
300	COMUNA	10	Llanquihue	-28,6%
301	COMUNA	10	Maullín	-15,4%
302	COMUNA	10	Puerto Varas	-26,5%
303	PROVINCIA	10	**Provincia de Chiloé**	25,3%
304	COMUNA	10	Castro	30,6%
305	COMUNA	10	Ancud	11,8%
306	COMUNA	10	Chonchi	200,0%
307	COMUNA	10	Curaco de Vélez	-50,0%
308	COMUNA	10	Dalcahue	-12,5%
309	COMUNA	10	Puqueldón	100,0%
310	COMUNA	10	Queilén	100,0%
311	COMUNA	10	Quellón	25,0%
312	COMUNA	10	Quemchi	100,0%
313	COMUNA	10	Quinchao	0,0%
314	PROVINCIA	10	**Provincia de Osorno**	-7,0%
315	COMUNA	10	Osorno	-11,8%
316	COMUNA	10	Puerto Octay	7,1%
317	COMUNA	10	Purranque	23,5%
318	COMUNA	10	Puyehue	-23,5%
319	COMUNA	10	Río Negro	137,5%
320	COMUNA	10	San Juan de la Costa	-40,0%
321	COMUNA	10	San Pablo	0,0%
322	PROVINCIA	10	**Provincia de Palena**	-73,3%
323	COMUNA	10	Chaitén	-50,0%
324	COMUNA	10	Futaleufú	0,0%
325	COMUNA	10	Hualaihué	-83,3%
326	COMUNA	10	Palena	-
327	REGION	11	**Región de Aysén**	37,1%
328	PROVINCIA	11	**Provincia de Coyhaique**	54,8%
329	COMUNA	11	Coyhaique	56,9%
330	COMUNA	11	Lago Verde	-100,0%
331	PROVINCIA	11	**Provincia de Aysén**	-36,4%
332	COMUNA	11	Aysén	-47,4%
333	COMUNA	11	Cisnes	33,3%
334	COMUNA	11	Guaitecas	-
335	PROVINCIA	11	**Provincia de Capitán Prat**	-100,0%
336	COMUNA	11	Cochrane	-100,0%
337	COMUNA	11	O'Higgins	-100,0%
338	COMUNA	11	Tortel	-100,0%
339	PROVINCIA	11	**Provincia de General Carrera**	325,0%
340	COMUNA	11	Chile Chico	366,7%
341	COMUNA	11	Río Ibáñez	200,0%
342	REGION	12	**Región de Magallanes**	-23,2%
343	PROVINCIA	12	**Provincia de Magallanes**	-19,0%
344	COMUNA	12	Punta Arenas	-18,0%
345	COMUNA	12	Laguna Blanca	-
346	COMUNA	12	Río Verde	-
347	COMUNA	12	San Gregorio	-66,7%
348	PROVINCIA	12	**Provincia de Antártica Chilena**	-100,0%
349	COMUNA	12	Cabo de Hornos	-100,0%
350	COMUNA	12	Antártica	-
351	PROVINCIA	12	**Provincia de Tierra del Fuego**	-18,2%
352	COMUNA	12	Porvenir	-27,3%
353	COMUNA	12	Primavera	-
354	COMUNA	12	Timaukel	-
355	PROVINCIA	12	**Provincia de Última Esperanza**	-48,0%
356	COMUNA	12	Natales	-52,0%
357	COMUNA	12	Torres del Paine	-
358	REGION	13	**Región Metropolitana**	-8,0%
359	PROVINCIA	13	**Provincia de Santiago**	-10,6%
360	COMUNA	13	Santiago	-6,2%
361	COMUNA	13	Cerrillos	-13,7%
362	COMUNA	13	Cerro Navia	0,0%
363	COMUNA	13	Conchalí	6,3%
364	COMUNA	13	El Bosque	-20,1%
365	COMUNA	13	Estación Central	-4,6%
366	COMUNA	13	Huechuraba	-29,4%
367	COMUNA	13	Independencia	15,4%
368	COMUNA	13	La Cisterna	-15,7%
369	COMUNA	13	La Florida	-12,6%
370	COMUNA	13	La Granja	-12,1%
371	COMUNA	13	La Pintana	-2,5%
372	COMUNA	13	La Reina	-20,2%
373	COMUNA	13	Las Condes	-25,3%
374	COMUNA	13	Lo Barnechea	24,7%
375	COMUNA	13	Lo Espejo	74,6%
376	COMUNA	13	Lo Prado	0,8%
377	COMUNA	13	Macul	10,3%
378	COMUNA	13	Maipú	3,5%
379	COMUNA	13	Ñuñoa	-6,8%
380	COMUNA	13	Pedro Aguirre Cerda	-27,1%
381	COMUNA	13	Peñalolén	-15,0%
382	COMUNA	13	Providencia	-30,4%
383	COMUNA	13	Pudahuel	14,3%
384	COMUNA	13	Quilicura	-10,8%
385	COMUNA	13	Quinta Normal	-16,4%
386	COMUNA	13	Recoleta	2,9%
387	COMUNA	13	Renca	0,7%
388	COMUNA	13	San Joaquín	1,3%
389	COMUNA	13	San Miguel	-13,9%
390	COMUNA	13	San Ramón	-3,2%
391	COMUNA	13	Vitacura	-29,9%
392	PROVINCIA	13	**Provincia de Cordillera**	2,7%
393	COMUNA	13	Puente Alto	-0,2%
394	COMUNA	13	Pirque	29,7%
395	COMUNA	13	San José de Maipo	52,9%
396	PROVINCIA	13	**Provincia de Chacabuco**	4,4%
397	COMUNA	13	Colina	-5,7%
398	COMUNA	13	Lampa	15,6%
399	COMUNA	13	Tiltil	38,1%
400	PROVINCIA	13	**Provincia de Maipo**	1,3%
401	COMUNA	13	San Bernardo	-2,4%
402	COMUNA	13	Buin	-5,7%
403	COMUNA	13	Calera de Tango	29,9%
404	COMUNA	13	Paine	29,4%
405	PROVINCIA	13	**Provincia de Melipilla**	3,0%
406	COMUNA	13	Melipilla	0,8%
407	COMUNA	13	Alhué	0,0%
408	COMUNA	13	Curacaví	23,9%
409	COMUNA	13	María Pinto	-4,8%
410	COMUNA	13	San Pedro	-13,6%
411	PROVINCIA	13	**Provincia de Talagante**	8,0%
412	COMUNA	13	Talagante	-13,1%
413	COMUNA	13	El Monte	-9,5%
414	COMUNA	13	Isla de Maipo	16,7%
415	COMUNA	13	Padre Hurtado	-3,9%
416	COMUNA	13	Peñaflor	52,0%
417	-	-	**No especifica**	-81,8%

FRECUENCIA DE DENUNCIAS POR DELITOS DE ROBOS CON FUERZA (Sub Categoría - Vehículos motorizados)
SEGÚN UNIDAD TERRITORIAL

ORDEN	UN_ADMIN	REGION	UNIDAD TERRITORIAL	Variación igual trimestre
1	REGION	99	**PAÍS**	-2,0%
2	REGION	15	**Región de Arica y Parinacota**	-2,8%
3	PROVINCIA	15	**Provincia de Arica**	-2,8%
4	COMUNA	15	Arica	-2,8%
5	COMUNA	15	Camarones	-
6	PROVINCIA	15	**Provincia de Parinacota**	-
7	COMUNA	15	Putre	-
8	COMUNA	15	General Lagos	-
9	REGION	1	**Región de Tarapacá**	-13,6%
10	PROVINCIA	1	**Provincia de Iquique**	-12,5%
11	COMUNA	1	Iquique	-2,6%
12	COMUNA	1	Alto Hospicio	-30,0%
13	PROVINCIA	1	**Provincia de Tamarugal**	-38,5%
14	COMUNA	1	Camiña	-
15	COMUNA	1	Colchane	100,0%
16	COMUNA	1	Huara	0,0%
17	COMUNA	1	Pica	-
18	COMUNA	1	Pozo Almonte	-54,5%
19	REGION	2	**Región de Antofagasta**	22,1%
20	PROVINCIA	2	**Provincia de Antofagasta**	-3,4%
21	COMUNA	2	Antofagasta	-5,5%
22	COMUNA	2	Mejillones	33,3%
23	COMUNA	2	Sierra Gorda	66,7%
24	COMUNA	2	Taltal	-
25	PROVINCIA	2	**Provincia de El Loa**	57,3%
26	COMUNA	2	Calama	56,6%
27	COMUNA	2	Ollagüe	-
28	COMUNA	2	San Pedro de Atacama	-
29	PROVINCIA	2	**Provincia de Tocopilla**	50,0%
30	COMUNA	2	Tocopilla	100,0%
31	COMUNA	2	María Elena	-100,0%
32	REGION	3	**Región de Atacama**	-10,3%
33	PROVINCIA	3	**Provincia de Copiapó**	-2,9%
34	COMUNA	3	Copiapó	6,7%
35	COMUNA	3	Caldera	-83,3%
36	COMUNA	3	Tierra Amarilla	-33,3%
37	PROVINCIA	3	**Provincia de Chañaral**	0,0%
38	COMUNA	3	Chañaral	-100,0%
39	COMUNA	3	Diego de Almagro	100,0%
40	PROVINCIA	3	**Provincia de Huasco**	-85,7%
41	COMUNA	3	Vallenar	-75,0%
42	COMUNA	3	Alto del Carmen	-
43	COMUNA	3	Freirina	-100,0%
44	COMUNA	3	Huasco	-100,0%
45	REGION	4	**Región de Coquimbo**	86,6%
46	PROVINCIA	4	**Provincia de Elqui**	88,2%
47	COMUNA	4	La Serena	29,5%
48	COMUNA	4	Coquimbo	204,2%
49	COMUNA	4	Andacollo	-
50	COMUNA	4	La Higuera	-
51	COMUNA	4	Paiguano	-
52	COMUNA	4	Vicuña	0,0%
53	PROVINCIA	4	**Provincia de Choapa**	-28,6%
54	COMUNA	4	Illapel	-66,7%
55	COMUNA	4	Canela	-
56	COMUNA	4	Los Vilos	0,0%
57	COMUNA	4	Salamanca	-100,0%
58	PROVINCIA	4	**Provincia de Limarí**	130,8%
59	COMUNA	4	Ovalle	130,8%
60	COMUNA	4	Combarbalá	-
61	COMUNA	4	Monte Patria	-
62	COMUNA	4	Punitaqui	-
63	COMUNA	4	Río Hurtado	-
64	REGION	5	**Región de Valparaíso**	14,3%
65	PROVINCIA	5	**Provincia de Valparaíso**	24,1%
66	COMUNA	5	Valparaíso	9,4%
67	COMUNA	5	Casablanca	-100,0%
68	COMUNA	5	Concón	0,0%
69	COMUNA	5	Juan Fernández	-
70	COMUNA	5	Puchuncaví	-
71	COMUNA	5	Quintero	166,7%
72	COMUNA	5	Viña del Mar	33,1%
73	PROVINCIA	5	**Provincia de Isla de Pascua**	-
74	COMUNA	5	Isla de Pascua	-
75	PROVINCIA	5	**Provincia de Los Andes**	5,0%
76	COMUNA	5	Los Andes	-12,5%
77	COMUNA	5	Calle Larga	100,0%
78	COMUNA	5	Rinconada	0,0%
79	COMUNA	5	San Esteban	200,0%
80	PROVINCIA	5	**Provincia de Petorca**	100,0%
81	COMUNA	5	La Ligua	100,0%
82	COMUNA	5	Cabildo	-
83	COMUNA	5	Papudo	-
84	COMUNA	5	Petorca	-
85	COMUNA	5	Zapallar	-
86	PROVINCIA	5	**Provincia de Quillota**	6,3%
87	COMUNA	5	Quillota	-37,5%
88	COMUNA	5	La Calera	60,0%
89	COMUNA	5	Hijuelas	-
90	COMUNA	5	La Cruz	50,0%
91	COMUNA	5	Nogales	-100,0%
92	PROVINCIA	5	**Provincia de San Antonio**	-12,7%
93	COMUNA	5	San Antonio	-36,5%
94	COMUNA	5	Algarrobo	-50,0%
95	COMUNA	5	Cartagena	250,0%
96	COMUNA	5	El Quisco	0,0%
97	COMUNA	5	El Tabo	400,0%
98	COMUNA	5	Santo Domingo	-66,7%
99	PROVINCIA	5	**Provincia de San Felipe de Aconcagua**	-10,7%
100	COMUNA	5	San Felipe	-36,0%
101	COMUNA	5	Catemu	-
102	COMUNA	5	Llaillay	150,0%
103	COMUNA	5	Panquehue	-
104	COMUNA	5	Putaendo	-
105	COMUNA	5	Santa María	200,0%
106	PROVINCIA	5	**Provincia de Marga Marga**	6,5%
107	COMUNA	5	Quilpué	1,3%
108	COMUNA	5	Villa Alemana	7,5%
109	COMUNA	5	Limache	80,0%
110	COMUNA	5	Olmué	0,0%
111	REGION	6	**Región del Lib. Bernardo O'Higgins**	-38,2%
112	PROVINCIA	6	**Provincia de Cachapoal**	-37,8%
113	COMUNA	6	Rancagua	-35,8%
114	COMUNA	6	Codegua	-100,0%
115	COMUNA	6	Coinco	-100,0%
116	COMUNA	6	Coltauco	-
117	COMUNA	6	Doñihue	-91,7%
118	COMUNA	6	Graneros	-42,9%
119	COMUNA	6	Las Cabras	-
120	COMUNA	6	Machalí	-38,5%
121	COMUNA	6	Malloa	0,0%
122	COMUNA	6	Mostazal	-50,0%
123	COMUNA	6	Olivar	200,0%
124	COMUNA	6	Peumo	200,0%
125	COMUNA	6	Pichidegua	-100,0%
126	COMUNA	6	Quinta de Tilcoco	-100,0%
127	COMUNA	6	Rengo	-15,4%
128	COMUNA	6	Requínoa	-83,3%
129	COMUNA	6	San Vicente	-11,1%
130	PROVINCIA	6	**Provincia de Cardenal Caro**	-100,0%
131	COMUNA	6	Pichilemu	-100,0%
132	COMUNA	6	La Estrella	-
133	COMUNA	6	Litueche	-
134	COMUNA	6	Marchigüe	-
135	COMUNA	6	Navidad	-
136	COMUNA	6	Paredones	-
137	PROVINCIA	6	**Provincia de Colchagua**	-39,3%
138	COMUNA	6	San Fernando	-38,1%
139	COMUNA	6	Chépica	-
140	COMUNA	6	Chimbarongo	0,0%
141	COMUNA	6	Lolol	-
142	COMUNA	6	Nancagua	-
143	COMUNA	6	Palmilla	-100,0%
144	COMUNA	6	Peralillo	-
145	COMUNA	6	Placilla	-
146	COMUNA	6	Pumanque	-
147	COMUNA	6	Santa Cruz	-75,0%
148	REGION	7	**Región del Maule**	17,0%
149	PROVINCIA	7	**Provincia de Talca**	23,5%
150	COMUNA	7	Talca	21,3%
151	COMUNA	7	Constitución	-
152	COMUNA	7	Curepto	-
153	COMUNA	7	Empedrado	-100,0%
154	COMUNA	7	Maule	33,3%
155	COMUNA	7	Pelarco	-
156	COMUNA	7	Pencahue	-
157	COMUNA	7	Río Claro	-100,0%
158	COMUNA	7	San Clemente	-
159	COMUNA	7	San Rafael	-
160	PROVINCIA	7	**Provincia de Cauquenes**	-33,3%
161	COMUNA	7	Cauquenes	-66,7%
162	COMUNA	7	Chanco	-
163	COMUNA	7	Pelluhue	-
164	PROVINCIA	7	**Provincia de Curicó**	-11,1%
165	COMUNA	7	Curicó	15,0%
166	COMUNA	7	Hualañé	-
167	COMUNA	7	Licantén	-
168	COMUNA	7	Molina	-71,4%
169	COMUNA	7	Rauco	-100,0%
170	COMUNA	7	Romeral	0,0%
171	COMUNA	7	Sagrada Familia	-100,0%
172	COMUNA	7	Teno	33,3%
173	COMUNA	7	Vichuquén	-100,0%
174	PROVINCIA	7	**Provincia de Linares**	43,5%
175	COMUNA	7	Linares	21,4%
176	COMUNA	7	Colbún	0,0%
177	COMUNA	7	Longaví	0,0%
178	COMUNA	7	Parral	75,0%
179	COMUNA	7	Retiro	-100,0%
180	COMUNA	7	San Javier	250,0%
181	COMUNA	7	Villa Alegre	-
182	COMUNA	7	Yerbas Buenas	-
183	REGION	8	**Región del Biobío**	-28,7%
184	PROVINCIA	8	**Provincia de Concepción**	-22,6%
185	COMUNA	8	Concepción	-19,0%
186	COMUNA	8	Coronel	17,6%
187	COMUNA	8	Chiguayante	55,6%
188	COMUNA	8	Florida	-100,0%
189	COMUNA	8	Hualqui	-57,1%
190	COMUNA	8	Lota	0,0%
191	COMUNA	8	Penco	-35,7%
192	COMUNA	8	San Pedro de La Paz	-36,8%
193	COMUNA	8	Santa Juana	100,0%
194	COMUNA	8	Talcahuano	-12,2%
195	COMUNA	8	Tomé	-70,6%
196	COMUNA	8	Hualpén	-36,6%
197	PROVINCIA	8	**Provincia de Arauco**	-18,2%
198	COMUNA	8	Lebu	-100,0%
199	COMUNA	8	Arauco	200,0%
200	COMUNA	8	Cañete	-20,0%
201	COMUNA	8	Contulmo	-100,0%
202	COMUNA	8	Curanilahue	0,0%
203	COMUNA	8	Los Álamos	-
204	COMUNA	8	Tirúa	-
205	PROVINCIA	8	**Provincia de Biobío**	-46,3%
206	COMUNA	8	Los Ángeles	-44,3%
207	COMUNA	8	Antuco	-
208	COMUNA	8	Cabrero	0,0%
209	COMUNA	8	Laja	-100,0%
210	COMUNA	8	Mulchén	-
211	COMUNA	8	Nacimiento	0,0%
212	COMUNA	8	Negrete	0,0%
213	COMUNA	8	Quilaco	-
214	COMUNA	8	Quilleco	-
215	COMUNA	8	San Rosendo	-
216	COMUNA	8	Santa Bárbara	-100,0%
217	COMUNA	8	Tucapel	-100,0%
218	COMUNA	8	Yumbel	-100,0%
219	COMUNA	8	Alto Biobío	-
220	PROVINCIA	8	**Provincia de Ñuble**	-48,4%
221	COMUNA	8	Chillán	-56,3%
222	COMUNA	8	Bulnes	-
223	COMUNA	8	Cobquecura	-
224	COMUNA	8	Coelemu	0,0%
225	COMUNA	8	Coihueco	-100,0%
226	COMUNA	8	Chillán Viejo	-66,7%
227	COMUNA	8	El Carmen	-
228	COMUNA	8	Ninhue	-
229	COMUNA	8	Ñiquén	-
230	COMUNA	8	Pemuco	-
231	COMUNA	8	Pinto	-
232	COMUNA	8	Portezuelo	-
233	COMUNA	8	Quillón	-100,0%
234	COMUNA	8	Quirihue	-50,0%
235	COMUNA	8	Ránquil	-
236	COMUNA	8	San Carlos	20,0%
237	COMUNA	8	San Fabián	-
238	COMUNA	8	San Ignacio	-
239	COMUNA	8	San Nicolás	-
240	COMUNA	8	Treguaco	-
241	COMUNA	8	Yungay	-
242	REGION	9	**Región de La Araucanía**	-29,2%
243	PROVINCIA	9	**Provincia de Cautín**	-27,7%
244	COMUNA	9	Temuco	-30,6%
245	COMUNA	9	Carahue	-80,0%
246	COMUNA	9	Cunco	100,0%
247	COMUNA	9	Curarrehue	-
248	COMUNA	9	Freire	-33,3%
249	COMUNA	9	Galvarino	-
250	COMUNA	9	Gorbea	-100,0%
251	COMUNA	9	Lautaro	-33,3%
252	COMUNA	9	Loncoche	33,3%
253	COMUNA	9	Melipeuco	-
254	COMUNA	9	Nueva Imperial	-
255	COMUNA	9	Padre Las Casas	-43,2%
256	COMUNA	9	Perquenco	-
257	COMUNA	9	Pitrufquén	150,0%
258	COMUNA	9	Pucón	-100,0%
259	COMUNA	9	Saavedra	-
260	COMUNA	9	Teodoro Schmidt	-
261	COMUNA	9	Toltén	-
262	COMUNA	9	Vilcún	33,3%
263	COMUNA	9	Villarrica	150,0%
264	COMUNA	9	Cholchol	-100,0%
265	PROVINCIA	9	**Provincia de Malleco**	-54,5%
266	COMUNA	9	Angol	-69,2%
267	COMUNA	9	Collipulli	-66,7%
268	COMUNA	9	Curacautín	-
269	COMUNA	9	Ercilla	-
270	COMUNA	9	Lonquimay	-
271	COMUNA	9	Los Sauces	-
272	COMUNA	9	Lumaco	-
273	COMUNA	9	Purén	-
274	COMUNA	9	Renaico	-100,0%
275	COMUNA	9	Traiguén	200,0%
276	COMUNA	9	Victoria	-100,0%
277	REGION	14	**Región de Los Ríos**	-42,9%
278	PROVINCIA	14	**Provincia de Valdivia**	-48,6%
279	COMUNA	14	Valdivia	-51,6%
280	COMUNA	14	Corral	-
281	COMUNA	14	Mariquina	-50,0%
282	COMUNA	14	Paillaco	100,0%
283	COMUNA	14	Panguipulli	-
284	COMUNA	14	Lanco	-50,0%
285	COMUNA	14	Los Lagos	-66,7%
286	COMUNA	14	Máfil	-
287	PROVINCIA	14	**Provincia de Ranco**	40,0%
288	COMUNA	14	Futrono	-
289	COMUNA	14	La Unión	-50,0%
290	COMUNA	14	Lago Ranco	-
291	COMUNA	14	Río Bueno	66,7%
292	REGION	10	**Región de Los Lagos**	-38,5%
293	PROVINCIA	10	**Provincia de Llanquihue**	-39,2%
294	COMUNA	10	Puerto Montt	-29,1%
295	COMUNA	10	Calbuco	-
296	COMUNA	10	Cochamó	-
297	COMUNA	10	Fresia	-
298	COMUNA	10	Frutillar	-50,0%
299	COMUNA	10	Los Muermos	-
300	COMUNA	10	Llanquihue	-100,0%
301	COMUNA	10	Maullín	-
302	COMUNA	10	Puerto Varas	-80,0%
303	PROVINCIA	10	**Provincia de Chiloé**	300,0%
304	COMUNA	10	Castro	500,0%
305	COMUNA	10	Ancud	-
306	COMUNA	10	Chonchi	-
307	COMUNA	10	Curaco de Vélez	-
308	COMUNA	10	Dalcahue	0,0%
309	COMUNA	10	Puqueldón	-
310	COMUNA	10	Queilén	-
311	COMUNA	10	Quellón	-
312	COMUNA	10	Quemchi	-
313	COMUNA	10	Quinchao	-
314	PROVINCIA	10	**Provincia de Osorno**	-53,8%
315	COMUNA	10	Osorno	-61,1%
316	COMUNA	10	Puerto Octay	-
317	COMUNA	10	Purranque	200,0%
318	COMUNA	10	Puyehue	-100,0%
319	COMUNA	10	Río Negro	0,0%
320	COMUNA	10	San Juan de la Costa	-
321	COMUNA	10	San Pablo	-
322	PROVINCIA	10	**Provincia de Palena**	-
323	COMUNA	10	Chaitén	-
324	COMUNA	10	Futaleufú	-
325	COMUNA	10	Hualaihué	-
326	COMUNA	10	Palena	-
327	REGION	11	**Región de Aysén**	-42,9%
328	PROVINCIA	11	**Provincia de Coyhaique**	-42,9%
329	COMUNA	11	Coyhaique	-42,9%
330	COMUNA	11	Lago Verde	-
331	PROVINCIA	11	**Provincia de Aysén**	-
332	COMUNA	11	Aysén	-
333	COMUNA	11	Cisnes	-
334	COMUNA	11	Guaitecas	-
335	PROVINCIA	11	**Provincia de Capitán Prat**	-
336	COMUNA	11	Cochrane	-
337	COMUNA	11	O'Higgins	-
338	COMUNA	11	Tortel	-
339	PROVINCIA	11	**Provincia de General Carrera**	-
340	COMUNA	11	Chile Chico	-
341	COMUNA	11	Río Ibáñez	-
342	REGION	12	**Región de Magallanes**	-16,7%
343	PROVINCIA	12	**Provincia de Magallanes**	0,0%
344	COMUNA	12	Punta Arenas	0,0%
345	COMUNA	12	Laguna Blanca	-
346	COMUNA	12	Río Verde	-
347	COMUNA	12	San Gregorio	-
348	PROVINCIA	12	**Provincia de Antártica Chilena**	-
349	COMUNA	12	Cabo de Hornos	-
350	COMUNA	12	Antártica	-
351	PROVINCIA	12	**Provincia de Tierra del Fuego**	-
352	COMUNA	12	Porvenir	-
353	COMUNA	12	Primavera	-
354	COMUNA	12	Timaukel	-
355	PROVINCIA	12	**Provincia de Última Esperanza**	-100,0%
356	COMUNA	12	Natales	-100,0%
357	COMUNA	12	Torres del Paine	-
358	REGION	13	**Región Metropolitana**	2,5%
359	PROVINCIA	13	**Provincia de Santiago**	4,2%
360	COMUNA	13	Santiago	-8,5%
361	COMUNA	13	Cerrillos	-23,0%
362	COMUNA	13	Cerro Navia	43,3%
363	COMUNA	13	Conchalí	32,8%
364	COMUNA	13	El Bosque	-37,4%
365	COMUNA	13	Estación Central	14,9%
366	COMUNA	13	Huechuraba	-15,9%
367	COMUNA	13	Independencia	19,2%
368	COMUNA	13	La Cisterna	1,1%
369	COMUNA	13	La Florida	8,1%
370	COMUNA	13	La Granja	-7,7%
371	COMUNA	13	La Pintana	25,3%
372	COMUNA	13	La Reina	-17,5%
373	COMUNA	13	Las Condes	23,6%
374	COMUNA	13	Lo Barnechea	-32,1%
375	COMUNA	13	Lo Espejo	72,7%
376	COMUNA	13	Lo Prado	54,8%
377	COMUNA	13	Macul	14,8%
378	COMUNA	13	Maipú	-1,3%
379	COMUNA	13	Ñuñoa	9,4%
380	COMUNA	13	Pedro Aguirre Cerda	-33,3%
381	COMUNA	13	Peñalolén	-7,3%
382	COMUNA	13	Providencia	6,9%
383	COMUNA	13	Pudahuel	59,2%
384	COMUNA	13	Quilicura	23,2%
385	COMUNA	13	Quinta Normal	16,0%
386	COMUNA	13	Recoleta	27,2%
387	COMUNA	13	Renca	-10,1%
388	COMUNA	13	San Joaquín	-14,6%
389	COMUNA	13	San Miguel	-22,6%
390	COMUNA	13	San Ramón	1,8%
391	COMUNA	13	Vitacura	26,4%
392	PROVINCIA	13	**Provincia de Cordillera**	-20,0%
393	COMUNA	13	Puente Alto	-19,6%
394	COMUNA	13	Pirque	-100,0%
395	COMUNA	13	San José de Maipo	-25,0%
396	PROVINCIA	13	**Provincia de Chacabuco**	21,3%
397	COMUNA	13	Colina	-3,3%
398	COMUNA	13	Lampa	34,5%
399	COMUNA	13	Tiltil	200,0%
400	PROVINCIA	13	**Provincia de Maipo**	0,0%
401	COMUNA	13	San Bernardo	-7,2%
402	COMUNA	13	Buin	-4,5%
403	COMUNA	13	Calera de Tango	100,0%
404	COMUNA	13	Paine	366,7%
405	PROVINCIA	13	**Provincia de Melipilla**	-3,1%
406	COMUNA	13	Melipilla	-14,8%
407	COMUNA	13	Alhué	-
408	COMUNA	13	Curacaví	20,0%
409	COMUNA	13	María Pinto	-
410	COMUNA	13	San Pedro	-
411	PROVINCIA	13	**Provincia de Talagante**	10,7%
412	COMUNA	13	Talagante	28,6%
413	COMUNA	13	El Monte	300,0%
414	COMUNA	13	Isla de Maipo	200,0%
415	COMUNA	13	Padre Hurtado	-22,2%
416	COMUNA	13	Peñaflor	-20,0%
417	-	-	**No especifica**	-

Indicadores de Obituarios (Edad del difunto) con Hábitos (Edad Categoría - Accesorios o calzados de o desde vestimenta)

Edad del difunto: Todos

Hábitos	Todos	Edad Categoría - Accesorios o calzados de o desde vestimenta: Todos	Edad Categoría - Accesorios o calzados de o desde vestimenta: Bebés	Edad Categoría - Accesorios o calzados de o desde vestimenta: Niños	Edad Categoría - Accesorios o calzados de o desde vestimenta: Adolescentes	Edad Categoría - Accesorios o calzados de o desde vestimenta: Adultos	Edad Categoría - Accesorios o calzados de o desde vestimenta: Ancianos
Todos	1.000.000	1.000.000	1.000.000	1.000.000	1.000.000	1.000.000	1.000.000
Accesorios o calzados de o desde vestimenta	1.000.000	1.000.000	1.000.000	1.000.000	1.000.000	1.000.000	1.000.000
Accesorios o calzados de o desde vestimenta: Bebés	1.000.000	1.000.000	1.000.000	1.000.000	1.000.000	1.000.000	1.000.000
Accesorios o calzados de o desde vestimenta: Niños	1.000.000	1.000.000	1.000.000	1.000.000	1.000.000	1.000.000	1.000.000
Accesorios o calzados de o desde vestimenta: Adolescentes	1.000.000	1.000.000	1.000.000	1.000.000	1.000.000	1.000.000	1.000.000
Accesorios o calzados de o desde vestimenta: Adultos	1.000.000	1.000.000	1.000.000	1.000.000	1.000.000	1.000.000	1.000.000
Accesorios o calzados de o desde vestimenta: Ancianos	1.000.000	1.000.000	1.000.000	1.000.000	1.000.000	1.000.000	1.000.000
Actividades de ocio y entretenimiento	1.000.000	1.000.000	1.000.000	1.000.000	1.000.000	1.000.000	1.000.000
Actividades de ocio y entretenimiento: Bebés	1.000.000	1.000.000	1.000.000	1.000.000	1.000.000	1.000.000	1.000.000
Actividades de ocio y entretenimiento: Niños	1.000.000	1.000.000	1.000.000	1.000.000	1.000.000	1.000.000	1.000.000
Actividades de ocio y entretenimiento: Adolescentes	1.000.000	1.000.000	1.000.000	1.000.000	1.000.000	1.000.000	1.000.000
Actividades de ocio y entretenimiento: Adultos	1.000.000	1.000.000	1.000.000	1.000.000	1.000.000	1.000.000	1.000.000
Actividades de ocio y entretenimiento: Ancianos	1.000.000	1.000.000	1.000.000	1.000.000	1.000.000	1.000.000	1.000.000
Alcohol	1.000.000	1.000.000	1.000.000	1.000.000	1.000.000	1.000.000	1.000.000
Alcohol: Bebés	1.000.000	1.000.000	1.000.000	1.000.000	1.000.000	1.000.000	1.000.000
Alcohol: Niños	1.000.000	1.000.000	1.000.000	1.000.000	1.000.000	1.000.000	1.000.000
Alcohol: Adolescentes	1.000.000	1.000.000	1.000.000	1.000.000	1.000.000	1.000.000	1.000.000
Alcohol: Adultos	1.000.000	1.000.000	1.000.000	1.000.000	1.000.000	1.000.000	1.000.000
Alcohol: Ancianos	1.000.000	1.000.000	1.000.000	1.000.000	1.000.000	1.000.000	1.000.000
Alimentación	1.000.000	1.000.000	1.000.000	1.000.000	1.000.000	1.000.000	1.000.000
Alimentación: Bebés	1.000.000	1.000.000	1.000.000	1.000.000	1.000.000	1.000.000	1.000.000
Alimentación: Niños	1.000.000	1.000.000	1.000.000	1.000.000	1.000.000	1.000.000	1.000.000
Alimentación: Adolescentes	1.000.000	1.000.000	1.000.000	1.000.000	1.000.000	1.000.000	1.000.000
Alimentación: Adultos	1.000.000	1.000.000	1.000.000	1.000.000	1.000.000	1.000.000	1.000.000
Alimentación: Ancianos	1.000.000	1.000.000	1.000.000	1.000.000	1.000.000	1.000.000	1.000.000
Animales	1.000.000	1.000.000	1.000.000	1.000.000	1.000.000	1.000.000	1.000.000
Animales: Bebés	1.000.000	1.000.000	1.000.000	1.000.000	1.000.000	1.000.000	1.000.000
Animales: Niños	1.000.000	1.000.000	1.000.000	1.000.000	1.000.000	1.000.000	1.000.000
Animales: Adolescentes	1.000.000	1.000.000	1.000.000	1.000.000	1.000.000	1.000.000	1.000.000
Animales: Adultos	1.000.000	1.000.000	1.000.000	1.000.000	1.000.000	1.000.000	1.000.000
Animales: Ancianos	1.000.000	1.000.000	1.000.000	1.000.000	1.000.000	1.000.000	1.000.000
Arte y artesanía	1.000.000	1.000.000	1.000.000	1.000.000	1.000.000	1.000.000	1.000.000
Arte y artesanía: Bebés	1.000.000	1.000.000	1.000.000	1.000.000	1.000.000	1.000.000	1.000.000
Arte y artesanía: Niños	1.000.000	1.000.000	1.000.000	1.000.000	1.000.000	1.000.000	1.000.000
Arte y artesanía: Adolescentes	1.000.000	1.000.000	1.000.000	1.000.000	1.000.000	1.000.000	1.000.000
Arte y artesanía: Adultos	1.000.000	1.000.000	1.000.000	1.000.000	1.000.000	1.000.000	1.000.000
Arte y artesanía: Ancianos	1.000.000	1.000.000	1.000.000	1.000.000	1.000.000	1.000.000	1.000.000
Artículos de automóvil	1.000.000	1.000.000	1.000.000	1.000.000	1.000.000	1.000.000	1.000.000
Artículos de automóvil: Bebés	1.000.000	1.000.000	1.000.000	1.000.000	1.000.000	1.000.000	1.000.000
Artículos de automóvil: Niños	1.000.000	1.000.000	1.000.000	1.000.000	1.000.000	1.000.000	1.000.000
Artículos de automóvil: Adolescentes	1.000.000	1.000.000	1.000.000	1.000.000	1.000.000	1.000.000	1.000.000
Artículos de automóvil: Adultos	1.000.000	1.000.000	1.000.000	1.000.000	1.000.000	1.000.000	1.000.000
Artículos de automóvil: Ancianos	1.000.000	1.000.000	1.000.000	1.000.000	1.000.000	1.000.000	1.000.000
Artículos de bricolaje	1.000.000	1.000.000	1.000.000	1.000.000	1.000.000	1.000.000	1.000.000
Artículos de bricolaje: Bebés	1.000.000	1.000.000	1.000.000	1.000.000	1.000.000	1.000.000	1.000.000
Artículos de bricolaje: Niños	1.000.000	1.000.000	1.000.000	1.000.000	1.000.000	1.000.000	1.000.000
Artículos de bricolaje: Adolescentes	1.000.000	1.000.000	1.000.000	1.000.000	1.000.000	1.000.000	1.000.000
Artículos de bricolaje: Adultos	1.000.000	1.000.000	1.000.000	1.000.000	1.000.000	1.000.000	1.000.000
Artículos de bricolaje: Ancianos	1.000.000	1.000.000	1.000.000	1.000.000	1.000.000	1.000.000	1.000.000
Artículos de oficina	1.000.000	1.000.000	1.000.000	1.000.000	1.000.000	1.000.000	1.000.000
Artículos de oficina: Bebés	1.000.000	1.000.000	1.000.000	1.000.000	1.000.000	1.000.000	1.000.000
Artículos de oficina: Niños	1.000.000	1.000.000	1.000.000	1.000.000	1.000.000	1.000.000	1.000.000
Artículos de oficina: Adolescentes	1.000.000	1.000.000	1.000.000	1.000.000	1.000.000	1.000.000	1.000.000
Artículos de oficina: Adultos	1.000.000	1.000.000	1.000.000	1.000.000	1.000.000	1.000.000	1.000.000
Artículos de oficina: Ancianos	1.000.000	1.000.000	1.000.000	1.000.000	1.000.000	1.000.000	1.000.000
Artículos de papelería	1.000.000	1.000.000	1.000.000	1.000.000	1.000.000	1.000.000	1.000.000
Artículos de papelería: Bebés	1.000.000	1.000.000	1.000.000	1.000.000	1.000.000	1.000.000	1.000.000
Artículos de papelería: Niños	1.000.000	1.000.000	1.000.000	1.000.000	1.000.000	1.000.000	1.000.000
Artículos de papelería: Adolescentes	1.000.000	1.000.000	1.000.000	1.000.000	1.000.000	1.000.000	1.000.000
Artículos de papelería: Adultos	1.000.000	1.000.000	1.000.000	1.000.000	1.000.000	1.000.000	1.000.000
Artículos de papelería: Ancianos	1.000.000	1.000.000	1.000.000	1.000.000	1.000.000	1.000.000	1.000.000
Artículos de viaje	1.000.000	1.000.000	1.000.000	1.000.000	1.000.000	1.000.000	1.000.000
Artículos de viaje: Bebés	1.000.000	1.000.000	1.000.000	1.000.000	1.000.000	1.000.000	1.000.000
Artículos de viaje: Niños	1.000.000	1.000.000	1.000.000	1.000.000	1.000.000	1.000.000	1.000.000
Artículos de viaje: Adolescentes	1.000.000	1.000.000	1.000.000	1.000.000	1.000.000	1.000.000	1.000.000
Artículos de viaje: Adultos	1.000.000	1.000.000	1.000.000	1.000.000	1.000.000	1.000.000	1.000.000
Artículos de viaje: Ancianos	1.000.000	1.000.000	1.000.000	1.000.000	1.000.000	1.000.000	1.000.000
Artículos del hogar	1.000.000	1.000.000	1.000.000	1.000.000	1.000.000	1.000.000	1.000.000
Artículos del hogar: Bebés	1.000.000	1.000.000	1.000.000	1.000.000	1.000.000	1.000.000	1.000.000
Artículos del hogar: Niños	1.000.000	1.000.000	1.000.000	1.000.000	1.000.000	1.000.000	1.000.000
Artículos del hogar: Adolescentes	1.000.000	1.000.000	1.000.000	1.000.000	1.000.000	1.000.000	1.000.000
Artículos del hogar: Adultos	1.000.000	1.000.000	1.000.000	1.000.000	1.000.000	1.000.000	1.000.000
Artículos del hogar: Ancianos	1.000.000	1.000.000	1.000.000	1.000.000	1.000.000	1.000.000	1.000.000
Artículos electrónicos	1.000.000	1.000.000	1.000.000	1.000.000	1.000.000	1.000.000	1.000.000
Artículos electrónicos: Bebés	1.000.000	1.000.000	1.000.000	1.000.000	1.000.000	1.000.000	1.000.000
Artículos electrónicos: Niños	1.000.000	1.000.000	1.000.000	1.000.000	1.000.000	1.000.000	1.000.000
Artículos electrónicos: Adolescentes	1.000.000	1.000.000	1.000.000	1.000.000	1.000.000	1.000.000	1.000.000
Artículos electrónicos: Adultos	1.000.000	1.000.000	1.000.000	1.000.000	1.000.000	1.000.000	1.000.000
Artículos electrónicos: Ancianos	1.000.000	1.000.000	1.000.000	1.000.000	1.000.000	1.000.000	1.000.000
Artículos para el cuidado personal	1.000.000	1.000.000	1.000.000	1.000.000	1.000.000	1.000.000	1.000.000
Artículos para el cuidado personal: Bebés	1.000.000	1.000.000	1.000.000	1.000.000	1.000.000	1.000.000	1.000.000
Artículos para el cuidado personal: Niños	1.000.000	1.000.000	1.000.000	1.000.000	1.000.000	1.000.000	1.000.000
Artículos para el cuidado personal: Adolescentes	1.000.000	1.000.000	1.000.000	1.000.000	1.000.000	1.000.000	1.000.000
Artículos para el cuidado personal: Adultos	1.000.000	1.000.000	1.000.000	1.000.000	1.000.000	1.000.000	1.000.000
Artículos para el cuidado personal: Ancianos	1.000.000	1.000.000	1.000.000	1.000.000	1.000.000	1.000.000	1.000.000
Artículos para fumadores	1.000.000	1.000.000	1.000.000	1.000.000	1.000.000	1.000.000	1.000.000
Artículos para fumadores: Bebés	1.000.000	1.000.000	1.000.000	1.000.000	1.000.000	1.000.000	1.000.000
Artículos para fumadores: Niños	1.000.000	1.000.000	1.000.000	1.000.000	1.000.000	1.000.000	1.000.000
Artículos para fumadores: Adolescentes	1.000.000	1.000.000	1.000.000	1.000.000	1.000.000	1.000.000	1.000.000
Artículos para fumadores: Adultos	1.000.000	1.000.000	1.000.000	1.000.000	1.000.000	1.000.000	1.000.000
Artículos para fumadores: Ancianos	1.000.000	1.000.000	1.000.000	1.000.000	1.000.000	1.000.000	1.000.000
Artículos para mascotas	1.000.000	1.000.000	1.000.000	1.000.000	1.000.000	1.000.000	1.000.000
Artículos para mascotas: Bebés	1.000.000	1.000.000	1.000.000	1.000.000	1.000.000	1.000.000	1.000.000
Artículos para mascotas: Niños	1.000.000	1.000.000	1.000.000	1.000.000	1.000.000	1.000.000	1.000.000
Artículos para mascotas: Adolescentes	1.000.000	1.000.000	1.000.000	1.000.000	1.000.000	1.000.000	1.000.000
Artículos para mascotas: Adultos	1.000.000	1.000.000	1.000.000	1.000.000	1.000.000	1.000.000	1.000.000
Artículos para mascotas: Ancianos	1.000.000	1.000.000	1.000.000	1.000.000	1.000.000	1.000.000	1.000.000
Artículos para niños	1.000.000	1.000.000	1.000.000	1.000.000	1.000.000	1.000.000	1.000.000
Artículos para niños: Bebés	1.000.000	1.000.000	1.000.000	1.000.000	1.000.000	1.000.000	1.000.000
Artículos para niños: Niños	1.000.000	1.000.000	1.000.000	1.000.000	1.000.000	1.000.000	1.000.000
Artículos para niños: Adolescentes	1.000.000	1.000.000	1.000.000	1.000.000	1.000.000	1.000.000	1.000.000
Artículos para niños: Adultos	1.000.000	1.000.000	1.000.000	1.000.000	1.000.000	1.000.000	1.000.000
Artículos para niños: Ancianos	1.000.000	1.000.000	1.000.000	1.000.000	1.000.000	1.000.000	1.000.000
Artículos para personas mayores	1.000.000	1.000.000	1.000.000	1.000.000	1.000.000	1.000.000	1.000.000
Artículos para personas mayores: Bebés	1.000.000	1.000.000	1.000.000	1.000.000	1.000.000	1.000.000	1.000.000
Artículos para personas mayores: Niños	1.000.000	1.000.000	1.000.000	1.000.000	1.000.000	1.000.000	1.000.000
Artículos para personas mayores: Adolescentes	1.000.000	1.000.000	1.000.000	1.000.000	1.000.000	1.000.000	1.000.000
Artículos para personas mayores: Adultos	1.000.000	1.000.000	1.000.000	1.000.000	1.000.000	1.000.000	1.000.000
Artículos para personas mayores: Ancianos	1.000.000	1.000.000	1.000.000	1.000.000	1.000.000	1.000.000	1.000.000
Artículos para viajes	1.000.000	1.000.000	1.000.000	1.000.000	1.000.000	1.000.000	1.000.000
Artículos para viajes: Bebés	1.000.000	1.000.000	1.000.000	1.000.000	1.000.000	1.000.000	1.000.000
Artículos para viajes: Niños	1.000.000	1.000.000	1.000.000	1.000.000	1.000.000	1.000.000	1.000.000
Artículos para viajes: Adolescentes	1.000.000	1.000.000	1.000.000	1.000.000	1.000.000	1.000.000	1.000.000
Artículos para viajes: Adultos	1.000.000	1.000.000	1.000.000	1.000.000	1.000.000	1.000.000	1.000.000
Artículos para viajes: Ancianos	1.000.000	1.000.000	1.000.000	1.000.000	1.000.000	1.000.000	1.000.000
Artículos relacionados con bebés	1.000.000	1.000.000	1.000.000	1.000.000	1.000.000	1.000.000	1.000.000
Artículos relacionados con bebés: Bebés	1.000.000	1.000.000	1.000.000	1.000.000	1.000.000	1.000.000	1.000.000
Artículos relacionados con bebés: Niños	1.000.000	1.000.000	1.000.000	1.000.000	1.000.000	1.000.000	1.000.000
Artículos relacionados con bebés: Adolescentes	1.000.000	1.000.000	1.000.000	1.000.000	1.000.000	1.000.000	1.000.000
Artículos relacionados con bebés: Adultos	1.000.000	1.000.000	1.000.000	1.000.000	1.000.000	1.000.000	1.000.000
Artículos relacionados con bebés: Ancianos	1.000.000	1.000.000	1.000.000	1.000.000	1.000.000	1.000.000	1.000.000
Artículos relacionados con fiestas	1.000.000	1.000.000	1.000.000	1.000.000	1.000.000	1.000.000	1.000.000
Artículos relacionados con fiestas: Bebés	1.000.000	1.000.000	1.000.000	1.000.000	1.000.000	1.000.000	1.000.000
Artículos relacionados con fiestas: Niños	1.000.000	1.000.000	1.000.000	1.000.000	1.000.000	1.000.000	1.000.000
Artículos relacionados con fiestas: Adolescentes	1.000.000	1.000.000	1.000.000	1.000.000	1.000.000	1.000.000	1.000.000
Artículos relacionados con fiestas: Adultos	1.000.000	1.000.000	1.000.000	1.000.000	1.000.000	1.000.000	1.000.000
Artículos relacionados con fiestas: Ancianos	1.000.000	1.000.000	1.000.000	1.000.000	1.000.000	1.000.000	1.000.000
Artículos relacionados con la salud	1.000.000	1.000.000	1.000.000	1.000.000	1.000.000	1.000.000	1.000.000
Artículos relacionados con la salud: Bebés	1.000.000	1.000.000	1.000.000	1.000.000	1.000.000	1.000.000	1.000.000
Artículos relacionados con la salud: Niños	1.000.000	1.000.000	1.000.000	1.000.000	1.000.000	1.000.000	1.000.000
Artículos relacionados con la salud: Adolescentes	1.000.000	1.000.000	1.000.000	1.000.000	1.000.000	1.000.000	1.000.000
Artículos relacionados con la salud: Adultos	1.000.000	1.000.000	1.000.000	1.000.000	1.000.000	1.000.000	1.000.000
Artículos relacionados con la salud: Ancianos	1.000.000	1.000.000	1.000.000	1.000.000	1.000.000	1.000.000	1.000.000
Artículos relacionados con mascotas	1.000.000	1.000.000	1.000.000	1.000.000	1.000.000	1.000.000	1.000.000
Artículos relacionados con mascotas: Bebés	1.000.000	1.000.000	1.000.000	1.000.000	1.000.000	1.000.000	1.000.000
Artículos relacionados con mascotas: Niños	1.000.000	1.000.000	1.000.000	1.000.000	1.000.000	1.000.000	1.000.000
Artículos relacionados con mascotas: Adolescentes	1.000.000	1.000.000	1.000.000	1.000.000	1.000.000	1.000.000	1.000.000
Artículos relacionados con mascotas: Adultos	1.000.000	1.000.000	1.000.000	1.000.000	1.000.000	1.000.000	1.000.000
Artículos relacionados con mascotas: Ancianos	1.000.000	1.000.000	1.000.000	1.000.000	1.000.000	1.000.000	1.000.000
Artículos relacionados con personas mayores	1.000.000	1.000.000	1.000.000	1.000.000	1.000.000	1.000.000	1.000.000
Artículos relacionados con personas mayores: Bebés	1.000.000	1.000.000	1.000.000	1.000.000	1.000.000	1.000.000	1.000.000
Artículos relacionados con personas mayores: Niños	1.000.000	1.000.000	1.000.000	1.000.000	1.000.000	1.000.000	1.000.000
Artículos relacionados con personas mayores: Adolescentes	1.000.000	1.000.000	1.000.000	1.000.000	1.000.000	1.000.000	1.000.000
Artículos relacionados con personas mayores: Adultos	1.000.000	1.000.000	1.000.000	1.000.000	1.000.000	1.000.000	1.000.000
Artículos relacionados con personas mayores: Ancianos	1.000.000	1.000.000	1.000.000	1.000.000	1.000.000	1.000.000	1.000.000
Artículos relacionados con viajes	1.000.000	1.000.000	1.000.000	1.000.000	1.000.000	1.000.000	1.000.000
Artículos relacionados con viajes: Bebés	1.000.000	1.000.000	1.000.000	1.000.000	1.000.000	1.000.000	1.000.000
Artículos relacionados con viajes: Niños	1.000.000	1.000.000	1.000.000	1.000.000	1.000.000	1.000.000	1.000.000
Artículos relacionados con viajes: Adolescentes	1.000.000	1.000.000	1.000.000	1.000.000	1.000.000	1.000.000	1.000.000
Artículos relacionados con viajes: Adultos	1.000.000	1.000.000	1.000.000	1.000.000	1.000.000	1.000.000	1.000.000
Artículos relacionados con viajes: Ancianos	1.000.000	1.000.000	1.000.000	1.000.000	1.000.000	1.000.000	1.000.000
Artículos relacionados con vivienda	1.000.000	1.000.000	1.000.000	1.000.000	1.000.000	1.000.000	1.000.000
Artículos relacionados con vivienda: Bebés	1.000.000	1.000.000	1.000.000	1.000.000	1.000.000	1.000.000	1.000.000
Artículos relacionados con vivienda: Niños	1.000.000	1.000.000	1.000.000	1.000.000	1.000.000	1.000.000	1.000.000
Artículos relacionados con vivienda: Adolescentes	1.000.000	1.000.000	1.000.000	1.000.000	1.000.000	1.000.000	1.000.000
Artículos relacionados con vivienda: Adultos	1.000.000	1.000.000	1.000.000	1.000.000	1.000.000	1.000.000	1.000.000
Artículos relacionados con vivienda: Ancianos	1.000.000	1.000.000	1.000.000	1.000.000	1.000.000	1.000.000	1.000.000
Artículos relacionados con vivienda y jardín	1.000.000	1.000.000	1.000.000	1.000.000	1.000.000	1.000.000	1.000.000
Artículos relacionados con vivienda y jardín: Bebés	1.000.000	1.000.000	1.000.000	1.000.000	1.000.000	1.000.000	1.000.000
Artículos relacionados con vivienda y jardín: Niños	1.000.000	1.000.000	1.000.000	1.000.000	1.000.000	1.000.000	1.000.000
Artículos relacionados con vivienda y jardín: Adolescentes	1.000.000	1.000.000	1.000.000	1.000.000	1.000.000	1.000.000	1.000.000
Artículos relacionados con vivienda y jardín: Adultos	1.000.000	1.000.000	1.000.000	1.000.000	1.000.000	1.000.000	1.000.000
Artículos relacionados con vivienda y jardín: Ancianos

PREVENTIVO DI CONVOCAZIONE (ESPORTAZIONE NOMINATIVI)

Esportazione dei nominativi dei soci ACSI che hanno richiesto la convocazione

Data: 00/00/0000 Ora: 00:00:00 Utente: Admin Società: 000000 - Sede Centrale - Luogo: Indirizzo: 0 Indirizzo: 0

Cognome	Nome	Codice Fiscale	Data di nascita	Luogo di nascita	Provincia di nascita	Sesso	Nazionalità	Indirizzo di residenza	Numero civico di residenza	Luogo di residenza	Provincia di residenza	CAP di residenza	Indirizzo di domicilio	Numero civico di domicilio	Luogo di domicilio	Provincia di domicilio	CAP di domicilio	Telefono	Cellulare	Email	Tessera	Data di tesseramento	Data di scadenza tessera	Tipo tessera	Codice tessera	Stato tessera	Note
Abbate	Alessandro	BBTLSN00A01H501Z	01/01/2000	Roma	RM	M	Italiana	Via Roma	1	Roma	RM	00100	Via Roma	1	Roma	RM	00100	0612345678	3331234567	alessandro.abbate@example.com	123456	01/01/2024	31/12/2024	Ordinaria	123456	Attiva	

FRECUENCIA DE DENUNCIAS POR DELITOS DE ROBOS CON FUERZA (Sub Categoría - Lugar no habitado)
SEGÚN UNIDAD TERRITORIAL

cc

ORDEN	UN_ADMIN	REGION	UNIDAD TERRITORIAL	tr1_01	tr2_01	tr3_01	tr4_01	tr1_02	tr2_02	tr3_02	tr4_02	tr1_03	tr2_03	tr3_03	tr4_03	tr1_04	tr2_04	tr3_04	tr4_04	tr1_05	tr2_05	tr3_05	tr4_05	tr1_06	tr2_06	tr3_06	tr4_06	tr1_07	tr2_07	tr3_07	tr4_07	tr1_08	tr2_08	tr3_08	tr4_08	tr1_09	tr2_09	tr3_09	tr4_09	tr1_10	tr2_10	tr3_10	tr4_10	tr1_11	tr2_11	tr3_11	tr4_11	tr1_12	tr2_12	tr3_12	tr4_12	tr1_13	tr2_13	tr3_13	tr4_13	tr1_14	tr2_14	tr3_14	tr4_14	tr1_15	tr2_15	tr3_15	tr4_15	tr1_16	tr2_16	tr3_16	tr4_16	tr1_17	tr2_17	Variación igual trimestre
1	REGION	99	**PAÍS**	-	-	-	-	-	-	-	-	4.959	6.292	6.890	6.031	5.832	7.019	7.454	6.901	6.532	7.860	9.337	8.085	7.610	8.986	10.225	8.243	7.504	8.646	9.952	8.803	8.015	9.036	10.795	9.118	8.682	10.422	12.136	10.861	9.885	10.111	11.605	10.424	9.531	11.237	13.246	11.517	10.082	10.569	10.942	11.036	10.126	10.818	11.707	10.914	10.368	11.770	12.798	11.847	10.762	11.916	12.484	11.460	10.489	11.660	11.923	11.210	10.136	11.293	**-3,1%**
2	REGION	15	**Región de Arica y Parinacota**	-	-	-	-	-	-	-	-	69	126	115	110	102	118	82	81	70	66	68	44	81	71	54	38	54	53	53	50	53	58	61	51	36	50	99	80	51	72	61	91	82	94	104	111	65	104	68	131	93	81	76	91	84	78	80	85	77	83	73	88	102	79	89	82	108	101	**27,8%**
3	PROVINCIA	15	**Provincia de Arica**	-	-	-	-	-	-	-	-	69	126	115	110	102	118	82	81	69	64	67	43	80	68	52	38	54	53	53	49	52	58	61	48	36	50	99	79	50	71	61	91	80	93	101	111	64	103	67	131	92	80	76	90	84	77	80	84	75	83	72	84	101	77	88	82	107	100	**29,9%**
4	COMUNA	15	Arica	-	-	-	-	-	-	-	-	68	121	112	109	102	118	82	81	69	63	66	43	80	68	52	38	54	53	53	48	52	58	61	48	36	49	98	79	47	70	61	89	80	93	101	111	63	103	66	131	92	80	76	90	84	77	80	84	75	83	70	84	101	77	86	81	105	99	**28,6%**
5	COMUNA	15	Camarones	-	-	-	-	-	-	-	-	1	5	3	1	0	0	0	0	0	1	1	0	0	0	0	0	0	0	0	1	0	0	0	0	0	1	1	0	3	1	0	2	0	0	0	0	1	0	1	0	0	0	0	0	0	0	0	0	0	0	2	0	0	0	2	1	2	1	**-**
6	PROVINCIA	15	**Provincia de Parinacota**	-	-	-	-	-	-	-	-	0	0	0	0	0	0	0	0	1	2	1	1	1	3	2	0	0	0	0	1	1	0	0	3	0	0	0	1	1	1	0	0	2	1	3	0	1	1	1	0	1	1	0	1	0	1	0	1	2	0	1	4	1	2	1	0	1	1	**-50,0%**
7	COMUNA	15	Putre	-	-	-	-	-	-	-	-	0	0	0	0	0	0	0	0	1	1	1	1	0	3	2	0	0	0	0	1	1	0	0	1	0	0	0	1	0	1	0	0	1	0	2	0	0	1	1	0	1	1	0	1	0	1	0	1	2	0	1	4	1	2	0	0	1	0	**-100,0%**
8	COMUNA	15	General Lagos	-	-	-	-	-	-	-	-	0	0	0	0	0	0	0	0	0	1	0	0	1	0	0	0	0	0	0	0	0	0	0	2	0	0	0	0	1	0	0	0	1	1	1	0	1	0	0	0	0	0	0	0	0	0	0	0	0	0	0	0	0	0	1	0	0	1	**-**
9	REGION	1	**Región de Tarapacá**	-	-	-	-	-	-	-	-	142	169	166	192	160	120	138	154	121	126	149	152	150	138	141	160	146	170	161	172	190	174	145	170	194	163	229	210	188	188	205	285	195	185	199	216	214	203	172	190	192	185	177	208	195	179	187	194	178	207	233	194	182	156	167	202	144	167	**7,1%**
10	PROVINCIA	1	**Provincia de Iquique**	-	-	-	-	-	-	-	-	129	154	150	183	145	106	125	140	106	117	139	128	129	122	120	127	114	150	137	150	163	141	121	138	160	123	193	166	163	155	175	260	176	166	178	193	199	191	155	174	181	175	157	187	173	167	170	187	160	198	208	165	156	136	153	184	129	156	**14,7%**
11	COMUNA	1	Iquique	-	-	-	-	-	-	-	-	129	154	150	183	145	106	125	140	106	117	139	128	107	79	88	88	87	118	94	125	130	105	92	101	129	73	134	119	124	117	124	210	141	125	140	143	123	122	103	121	133	137	121	138	131	118	128	147	118	166	154	119	122	92	118	130	81	119	**29,3%**
12	COMUNA	1	Alto Hospicio	-	-	-	-	-	-	-	-	0	0	0	0	0	0	0	0	0	0	0	0	22	43	32	39	27	32	43	25	33	36	29	37	31	50	59	47	39	38	51	50	35	41	38	50	76	69	52	53	48	38	36	49	42	49	42	40	42	32	54	46	34	44	35	54	48	37	**-15,9%**
13	PROVINCIA	1	**Provincia de Tamarugal**	-	-	-	-	-	-	-	-	13	15	16	9	15	14	13	14	15	9	10	24	21	16	21	33	32	20	24	22	27	33	24	32	34	40	36	44	25	33	30	25	19	19	21	23	15	12	17	16	11	10	20	21	22	12	17	7	18	9	25	29	26	20	14	18	15	11	**-45,0%**
14	COMUNA	1	Camiña	-	-	-	-	-	-	-	-	0	1	0	0	0	0	0	1	0	0	0	0	1	1	1	2	0	0	2	0	1	1	0	1	0	0	0	1	0	0	0	0	1	0	0	0	0	0	0	0	0	0	0	2	0	0	0	0	0	0	1	0	0	0	0	1	0	0	**-**
15	COMUNA	1	Colchane	-	-	-	-	-	-	-	-	0	0	0	0	0	0	1	0	0	0	0	0	2	0	0	0	1	0	0	0	0	0	0	0	1	0	0	2	1	0	0	2	0	2	0	2	2	2	1	0	1	0	2	1	0	0	0	1	0	0	1	2	0	0	0	1	0	1	**-**
16	COMUNA	1	Huara	-	-	-	-	-	-	-	-	0	1	0	0	1	0	0	0	0	1	2	3	4	1	2	0	2	1	3	2	4	3	7	5	4	4	7	7	3	4	6	5	2	0	0	4	1	1	0	2	0	5	4	5	2	2	4	1	3	1	4	3	3	4	1	4	3	1	**-75,0%**
17	COMUNA	1	Pica	-	-	-	-	-	-	-	-	4	0	5	2	3	2	3	6	1	0	0	1	3	2	3	2	1	4	8	9	6	1	2	2	4	5	2	9	5	5	11	5	2	11	14	7	6	7	8	8	7	2	5	5	6	5	3	2	5	2	8	8	5	3	1	3	1	1	**-66,7%**
18	COMUNA	1	Pozo Almonte	-	-	-	-	-	-	-	-	9	13	11	7	11	12	9	7	14	8	8	20	11	12	15	29	28	15	11	11	16	28	15	24	25	31	27	25	16	24	13	13	14	6	7	10	6	2	8	6	3	3	9	8	14	5	10	3	10	6	11	16	18	13	12	9	11	8	**-38,5%**
19	REGION	2	**Región de Antofagasta**	-	-	-	-	-	-	-	-	223	183	185	173	163	197	210	190	151	145	186	190	163	182	156	204	163	178	188	203	228	250	335	296	293	315	397	495	436	457	483	387	379	368	467	382	350	370	337	396	364	409	392	385	354	363	413	444	379	371	433	427	405	369	374	380	428	450	**22,0%**
20	PROVINCIA	2	**Provincia de Antofagasta**	-	-	-	-	-	-	-	-	116	104	117	98	118	122	151	127	96	86	91	112	109	103	77	112	86	107	110	130	135	160	207	193	171	201	268	298	271	324	341	244	251	235	301	234	230	230	228	238	240	257	230	239	224	217	257	249	222	211	224	212	222	208	205	204	221	233	**12,0%**
21	COMUNA	2	Antofagasta	-	-	-	-	-	-	-	-	104	88	101	87	101	103	130	102	78	77	78	98	92	98	64	107	75	96	96	117	111	144	179	172	155	174	251	266	241	297	313	216	219	192	272	211	198	200	198	206	211	215	203	216	193	184	230	228	202	171	186	175	193	172	169	159	169	202	**17,4%**
22	COMUNA	2	Mejillones	-	-	-	-	-	-	-	-	6	4	5	3	8	11	10	12	8	3	5	6	4	1	5	1	3	4	7	4	9	10	6	2	6	4	4	10	14	10	17	21	18	24	11	13	16	16	11	16	17	27	14	15	9	10	6	8	8	9	21	18	11	6	12	23	16	11	**83,3%**
23	COMUNA	2	Sierra Gorda	-	-	-	-	-	-	-	-	1	0	0	1	6	0	2	3	1	0	5	1	0	0	2	0	3	1	0	0	0	1	1	6	3	3	3	11	12	8	6	1	3	7	7	5	5	8	10	9	8	9	12	1	12	5	8	5	6	13	7	10	8	11	10	12	20	8	**-27,3%**
24	COMUNA	2	Taltal	-	-	-	-	-	-	-	-	5	12	11	7	3	8	9	10	9	6	3	7	13	4	6	4	5	6	7	9	15	5	21	13	7	20	10	11	4	9	5	6	11	12	11	5	11	6	9	7	4	6	1	7	10	18	13	8	6	18	10	9	10	19	14	10	16	12	**-36,8%**
25	PROVINCIA	2	**Provincia de El Loa**	-	-	-	-	-	-	-	-	92	62	57	62	38	58	47	53	49	49	67	57	51	62	65	70	54	52	63	67	71	64	80	61	83	89	98	152	125	89	102	98	92	99	111	115	103	104	85	127	98	121	119	127	107	114	122	165	123	138	183	167	155	138	129	124	175	179	**29,7%**
26	COMUNA	2	Calama	-	-	-	-	-	-	-	-	92	62	57	62	38	58	44	46	46	48	60	49	47	56	60	59	46	49	60	62	61	61	77	56	77	76	93	148	122	86	95	96	90	90	108	108	97	102	82	122	96	117	115	123	105	109	119	154	122	133	178	157	148	132	123	118	165	172	**30,3%**
27	COMUNA	2	Ollagüe	-	-	-	-	-	-	-	-	0	0	0	0	0	0	0	0	0	0	0	0	0	0	0	0	0	0	0	0	0	0	0	0	0	0	0	0	0	0	1	0	0	2	0	0	0	0	0	0	0	0	0	0	0	0	0	0	0	0	0	0	0	0	1	1	0	0	**-**
28	COMUNA	2	San Pedro de Atacama	-	-	-	-	-	-	-	-	0	0	0	0	0	0	3	7	3	1	7	8	4	6	5	11	8	3	3	5	10	3	3	5	6	13	5	4	3	3	6	2	2	7	3	7	6	2	3	5	2	4	4	4	2	5	3	11	1	5	5	10	7	6	5	5	10	7	**16,7%**
29	PROVINCIA	2	**Provincia de Tocopilla**	-	-	-	-	-	-	-	-	15	17	11	13	7	17	12	10	6	10	28	21	3	17	14	22	23	19	15	6	22	26	48	42	39	25	31	45	40	44	40	45	36	34	55	33	17	36	24	31	26	31	43	19	23	32	34	30	34	22	26	48	28	23	40	52	32	38	**65,2%**
30	COMUNA	2	Tocopilla	-	-	-	-	-	-	-	-	4	14	6	10	5	15	11	6	6	9	28	20	1	14	9	18	21	15	14	4	20	24	44	40	30	19	30	40	30	34	32	43	34	30	44	25	11	29	16	23	18	28	36	18	20	27	30	30	33	20	25	42	24	19	33	42	26	18	**-5,3%**
31	COMUNA	2	María Elena	-	-	-	-	-	-	-	-	11	3	5	3	2	2	1	4	0	1	0	1	2	3	5	4	2	4	1	2	2	2	4	2	9	6	1	5	10	10	8	2	2	4	11	8	6	7	8	8	8	3	7	1	3	5	4	0	1	2	1	6	4	4	7	10	6	20	**400,0%**
32	REGION	3	**Región de Atacama**	-	-	-	-	-	-	-	-	127	219	175	209	139	180	157	139	127	126	213	167	121	123	153	125	104	144	141	184	131	169	144	124	198	193	276	274	219	203	255	240	203	249	317	265	226	246	253	291	229	235	313	273	289	282	392	318	228	299	301	365	310	312	310	286	295	324	**3,8%**
33	PROVINCIA	3	**Provincia de Copiapó**	-	-	-	-	-	-	-	-	93	143	118	144	80	107	98	91	90	85	159	112	81	92	122	76	66	110	105	135	107	108	87	94	144	141	191	176	139	162	175	179	138	164	249	196	178	198	202	235	178	173	230	221	236	223	330	233	170	236	259	300	245	251	234	225	230	252	**0,4%**
34	COMUNA	3	Copiapó	-	-	-	-	-	-	-	-	66	107	87	107	62	71	68	56	56	58	84	63	60	54	82	59	49	87	79	108	82	86	62	69	110	98	155	132	94	119	128	135	102	118	200	157	125	156	160	194	133	135	182	177	182	171	268	201	138	194	210	255	199	177	177	162	166	202	**14,1%**

FRECUENCIA DE DENUNCIAS POR DELITOS DE ROBOS CON FUERZA (Sub Categoría - Otros robos con fuerza)
SEGÚN UNIDAD TERRITORIAL

ORDEN	UN_ADMIN	REGION	UNIDAD TERRITORIAL	tr1_01	tr2_01	tr3_01	tr4_01	tr1_02	tr2_02	tr3_02	tr4_02	tr1_03	tr2_03	tr3_03	tr4_03	tr1_04	tr2_04	tr3_04	tr4_04	tr1_05	tr2_05	tr3_05
1	REGION	99	**PAÍS**	-	-	-	-	-	-	-	-	2.554	2.845	2.913	2.526	2.403	2.719	2.641	2.425	2.447	2.794	3.404
2	REGION	15	**Región de Arica y Parinacota**	-	-	-	-	-	-	-	-	61	42	36	64	41	30	18	17	16	15	16
3	PROVINCIA	15	**Provincia de Arica**	-	-	-	-	-	-	-	-	61	42	36	63	41	30	18	17	16	15	16
4	COMUNA	15	Arica	-	-	-	-	-	-	-	-	61	42	36	63	41	30	18	17	16	15	16
5	COMUNA	15	Camarones	-	-	-	-	-	-	-	-	0	0	0	0	0	0	0	0	0	0	0
6	PROVINCIA	15	**Provincia de Parinacota**	-	-	-	-	-	-	-	-	0	0	0	1	0	0	0	0	0	0	0
7	COMUNA	15	Putre	-	-	-	-	-	-	-	-	0	0	0	0	0	0	0	0	0	0	0
8	COMUNA	15	General Lagos	-	-	-	-	-	-	-	-	0	0	0	1	0	0	0	0	0	0	0
9	REGION	1	**Región de Tarapacá**	-	-	-	-	-	-	-	-	142	103	98	60	91	52	74	28	48	38	34
10	PROVINCIA	1	**Provincia de Iquique**	-	-	-	-	-	-	-	-	142	103	98	59	90	51	72	23	47	37	32
11	COMUNA	1	Iquique	-	-	-	-	-	-	-	-	142	103	98	59	90	51	72	23	47	37	32
12	COMUNA	1	Alto Hospicio	-	-	-	-	-	-	-	-	0	0	0	0	0	0	0	0	0	0	0
13	PROVINCIA	1	**Provincia de Tamarugal**	-	-	-	-	-	-	-	-	0	0	0	1	1	1	2	5	1	1	2
14	COMUNA	1	Camiña	-	-	-	-	-	-	-	-	0	0	0	0	0	0	0	0	0	0	0
15	COMUNA	1	Colchane	-	-	-	-	-	-	-	-	0	0	0	0	0	0	0	1	1	0	1
16	COMUNA	1	Huara	-	-	-	-	-	-	-	-	0	0	0	1	0	1	0	0	0	0	0
17	COMUNA	1	Pica	-	-	-	-	-	-	-	-	0	0	0	0	0	0	1	2	0	1	0
18	COMUNA	1	Pozo Almonte	-	-	-	-	-	-	-	-	0	0	0	0	1	0	1	2	0	0	1
19	REGION	2	**Región de Antofagasta**	-	-	-	-	-	-	-	-	144	156	156	102	102	118	73	52	55	47	69
20	PROVINCIA	2	**Provincia de Antofagasta**	-	-	-	-	-	-	-	-	73	60	75	69	71	62	35	13	26	21	14
21	COMUNA	2	Antofagasta	-	-	-	-	-	-	-	-	71	57	75	65	70	61	34	12	25	21	14
22	COMUNA	2	Mejillones	-	-	-	-	-	-	-	-	0	0	0	1	0	1	0	1	0	0	0
23	COMUNA	2	Sierra Gorda	-	-	-	-	-	-	-	-	0	0	0	1	0	0	0	0	0	0	0
24	COMUNA	2	Taltal	-	-	-	-	-	-	-	-	2	3	0	2	1	0	1	0	1	0	0
25	PROVINCIA	2	**Provincia de El Loa**	-	-	-	-	-	-	-	-	51	80	63	24	14	28	15	16	9	7	14
26	COMUNA	2	Calama	-	-	-	-	-	-	-	-	51	80	63	24	14	27	14	16	9	7	14
27	COMUNA	2	Ollagüe	-	-	-	-	-	-	-	-	0	0	0	0	0	0	0	0	0	0	0
28	COMUNA	2	San Pedro de Atacama	-	-	-	-	-	-	-	-	0	0	0	0	0	1	1	0	0	0	0
29	PROVINCIA	2	**Provincia de Tocopilla**	-	-	-	-	-	-	-	-	20	16	18	9	17	28	23	23	20	19	41
30	COMUNA	2	Tocopilla	-	-	-	-	-	-	-	-	20	16	18	9	17	27	21	23	20	19	41
31	COMUNA	2	María Elena	-	-	-	-	-	-	-	-	0	0	0	0	0	1	2	0	0	0	0
32	REGION	3	**Región de Atacama**	-	-	-	-	-	-	-	-	104	140	87	38	46	84	46	35	28	47	44
33	PROVINCIA	3	**Provincia de Copiapó**	-	-	-	-	-	-	-	-	82	119	69	29	39	69	33	26	20	38	34



















ÜBERSICHTEN DER GEMEINDEWAHLEN BAYERN 2020 - DIE VORLÄUFIGEN ENDERGEBNISSE (Stadt Kaufgarten - 100 wahlberechtigte Einwohner)
ERSTELLUNGSDATUM: 15/03/2020 (Sonntag)

Wahlkreis	Stimmkreis	Gemeinde
100000		**Stadt Kaufgarten**
100000	100	Kaufgarten-Nord
100000	101	Kaufgarten-Ost
100000	102	Kaufgarten-Süd
100000	103	Kaufgarten-West
100000	104	Kaufgarten-Mitte
100000	105	Kaufgarten-Neustadt
100000	106	Kaufgarten-Altstadt
100000	107	Kaufgarten-Hafen
100000	108	Kaufgarten-Industriegebiet
100000	109	Kaufgarten-Gewerbepark
100000	110	Kaufgarten-Universität
100000	111	Kaufgarten-Klinikum
100000	112	Kaufgarten-Bahnhof
100000	113	Kaufgarten-Messe
100000	114	Kaufgarten-Stadion
100000	115	Kaufgarten-Schloss
100000	116	Kaufgarten-Park
100000	117	Kaufgarten-Friedhof
100000	118	Kaufgarten-Waldrand
100000	119	Kaufgarten-Siedlung
100000	120	Kaufgarten-Reihenhäuser
100000	121	Kaufgarten-Villenviertel
100000	122	Kaufgarten-Plattenbau
100000	123	Kaufgarten-Altbau
100000	124	Kaufgarten-Neubau
100000	125	Kaufgarten-Baustelle
100000	126	Kaufgarten-Brache
100000	127	Kaufgarten-Kleingärten
100000	128	Kaufgarten-Sportplatz
100000	129	Kaufgarten-Schwimmbad
100000	130	Kaufgarten-Eislaufhalle
100000	131	Kaufgarten-Tennisplatz
100000	132	Kaufgarten-Golfplatz
100000	133	Kaufgarten-Reitanlage
100000	134	Kaufgarten-Schießstand
100000	135	Kaufgarten-Kegelbahn
100000	136	Kaufgarten-Bowlingbahn
100000	137	Kaufgarten-Kino
100000	138	Kaufgarten-Theater
100000	139	Kaufgarten-Konzerthalle
100000	140	Kaufgarten-Museum
100000	141	Kaufgarten-Galerie
100000	142	Kaufgarten-Bibliothek
100000	143	Kaufgarten-Rathaus
100000	144	Kaufgarten-Polizeiwache
100000	145	Kaufgarten-Feuerwache
100000	146	Kaufgarten-Kaserne
100000	147	Kaufgarten-Gefängnis
100000	148	Kaufgarten-Gericht
100000	149	Kaufgarten-Notar
100000	150	Kaufgarten-Anwaltskanzlei
100000	151	Kaufgarten-Steuerberater
100000	152	Kaufgarten-Arztpraxis
100000	153	Kaufgarten-Zahnarzt
100000	154	Kaufgarten-Apotheke
100000	155	Kaufgarten-Krankenhaus
100000	156	Kaufgarten-Pflegeheim
100000	157	Kaufgarten-Seniorenheim
100000	158	Kaufgarten-Kindergarten
100000	159	Kaufgarten-Grundschule
100000	160	Kaufgarten-Realschule
100000	161	Kaufgarten-Gymnasium
100000	162	Kaufgarten-Berufsschule
100000	163	Kaufgarten-Volkshochschule
100000	164	Kaufgarten-Musikschule
100000	165	Kaufgarten-Jugendzentrum
100000	166	Kaufgarten-Seniorentreff
100000	167	Kaufgarten-Kirche
100000	168	Kaufgarten-Moschee
100000	169	Kaufgarten-Synagoge
100000	170	Kaufgarten-Tempel
100000	171	Kaufgarten-Kloster
100000	172	Kaufgarten-Pfarrhaus
100000	173	Kaufgarten-Gemeindehaus
100000	174	Kaufgarten-Bestattungsinstitut
100000	175	Kaufgarten-Krematorium
100000	176	Kaufgarten-Parkhaus
100000	177	Kaufgarten-Tiefgarage
100000	178	Kaufgarten-Tankstelle
100000	179	Kaufgarten-Autowaschanlage
100000	180	Kaufgarten-Autohaus
100000	181	Kaufgarten-Werkstatt
100000	182	Kaufgarten-Fahrradladen
100000	183	Kaufgarten-Supermarkt
100000	184	Kaufgarten-Discounter
100000	185	Kaufgarten-Bäckerei
100000	186	Kaufgarten-Metzgerei
100000	187	Kaufgarten-Getränkemarkt
100000	188	Kaufgarten-Kiosk
100000	189	Kaufgarten-Blumenladen
100000	190	Kaufgarten-Gärtnerei
100000	191	Kaufgarten-Baumarkt
100000	192	Kaufgarten-Möbelhaus
100000	193	Kaufgarten-Einrichtungshaus
100000	194	Kaufgarten-Elektronikmarkt
100000	195	Kaufgarten-Computerladen
100000	196	Kaufgarten-Handyshop
100000	197	Kaufgarten-Buchhandlung
100000	198	Kaufgarten-Schreibwarenladen
100000	199	Kaufgarten-Spielwarenladen
100000	200	Kaufgarten-Kleidergeschäft
100000	201	Kaufgarten-Schuhgeschäft
100000	202	Kaufgarten-Juwelier
100000	203	Kaufgarten-Optiker
100000	204	Kaufgarten-Sanitätshaus
100000	205	Kaufgarten-Reinigung
100000	206	Kaufgarten-Waschsalon
100000	207	Kaufgarten-Friseur
100000	208	Kaufgarten-Kosmetikstudio
100000	209	Kaufgarten-Tattoostudio
100000	210	Kaufgarten-Fitnessstudio
100000	211	Kaufgarten-Yogastudio
100000	212	Kaufgarten-Tanzschule
100000	213	Kaufgarten-Fahrschule
100000	214	Kaufgarten-Reisebüro
100000	215	Kaufgarten-Hotel
100000	216	Kaufgarten-Pension
100000	217	Kaufgarten-Jugendherberge
100000	218	Kaufgarten-Campingplatz
100000	219	Kaufgarten-Restaurant
100000	220	Kaufgarten-Gaststätte
100000	221	Kaufgarten-Biergarten
100000	222	Kaufgarten-Weinstube
100000	223	Kaufgarten-Cafe
100000	224	Kaufgarten-Eisdiele
100000	225	Kaufgarten-Imbiss
100000	226	Kaufgarten-Pizzeria
100000	227	Kaufgarten-Döner
100000	228	Kaufgarten-Sushi
100000	229	Kaufgarten-Chinesisch
100000	230	Kaufgarten-Griechisch
100000	231	Kaufgarten-Italienisch
100000	232	Kaufgarten-Spanisch
100000	233	Kaufgarten-Türkisch
100000	234	Kaufgarten-Indisch
100000	235	Kaufgarten-Thailändisch
100000	236	Kaufgarten-Vietnamesisch
100000	237	Kaufgarten-Mexikanisch
100000	238	Kaufgarten-Amerikanisch
100000	239	Kaufgarten-Vegetarisch
100000	240	Kaufgarten-Vegan
100000	241	Kaufgarten-Bio
100000	242	Kaufgarten-Fair Trade
100000	243	Kaufgarten-Regional
100000	244	Kaufgarten-Saisonal
100000	245	Kaufgarten-Frisch
100000	246	Kaufgarten-Tiefkühl
100000	247	Kaufgarten-Konserven
100000	248	Kaufgarten-Getränke
100000	249	Kaufgarten-Alkohol
100000	250	Kaufgarten-Bier
100000	251	Kaufgarten-Wein
100000	252	Kaufgarten-Sekt
100000	253	Kaufgarten-Schnaps
100000	254	Kaufgarten-Likör
100000	255	Kaufgarten-Cocktail
100000	256	Kaufgarten-Mixgetränke
100000	257	Kaufgarten-Alkoholfrei
100000	258	Kaufgarten-Wasser
100000	259	Kaufgarten-Saft
100000	260	Kaufgarten-Limonade
100000	261	Kaufgarten-Energydrink
100000	262	Kaufgarten-Kaffee
100000	263	Kaufgarten-Tee
100000	264	Kaufgarten-Kakao
100000	265	Kaufgarten-Milch
100000	266	Kaufgarten-Joghurt
100000	267	Kaufgarten-Käse
100000	268	Kaufgarten-Butter
100000	269	Kaufgarten-Margarine
100000	270	Kaufgarten-Öl
100000	271	Kaufgarten-Essig
100000	272	Kaufgarten-Gewürze
100000	273	Kaufgarten-Salz
100000	274	Kaufgarten-Pfeffer
100000	275	Kaufgarten-Zucker
100000	276	Kaufgarten-Mehl
100000	277	Kaufgarten-Backwaren
100000	278	Kaufgarten-Brot
100000	279	Kaufgarten-Brötchen
100000	280	Kaufgarten-Kuchen
100000	281	Kaufgarten-Torte
100000	282	Kaufgarten-Gebäck
100000	283	Kaufgarten-Süßwaren
100000	284	Kaufgarten-Schokolade
100000	285	Kaufgarten-Bonbons
100000	286	Kaufgarten-Kaugummi
100000	287	Kaufgarten-Chips
100000	288	Kaufgarten-Nüsse
100000	289	Kaufgarten-Obst
100000	290	Kaufgarten-Gemüse
100000	291	Kaufgarten-Kartoffeln
100000	292	Kaufgarten-Pilze
100000	293	Kaufgarten-Fleisch
100000	294	Kaufgarten-Wurst
100000	295	Kaufgarten-Schinken
100000	296	Kaufgarten-Geflügel
100000	297	Kaufgarten-Fisch
100000	298	Kaufgarten-Meeresfrüchte
100000	299	Kaufgarten-Eier
100000	300	Kaufgarten-Tofu
100000	301	Kaufgarten-Seitan
100000	302	Kaufgarten-Tempeh
100000	303	Kaufgarten-Hülsenfrüchte
100000	304	Kaufgarten-Linsen
100000	305	Kaufgarten-Bohnen
100000	306	Kaufgarten-Erbsen
100000	307	Kaufgarten-Reis
100000	308	Kaufgarten-Nudeln
100000	309	Kaufgarten-Pasta
100000	310	Kaufgarten-Couscous
100000	311	Kaufgarten-Quinoa
100000	312	Kaufgarten-Hirse
100000	313	Kaufgarten-Buchweizen
100000	314	Kaufgarten-Amaranth
100000	315	Kaufgarten-Chia
100000	316	Kaufgarten-Leinsamen
100000	317	Kaufgarten-Sonnenblumenkerne
100000	318	Kaufgarten-Kürbiskerne
100000	319	Kaufgarten-Mohn
100000	320	Kaufgarten-Sesam
100000	321	Kaufgarten-Kokosnuss
100000	322	Kaufgarten-Mandeln
100000	323	Kaufgarten-Haselnüsse
100000	324	Kaufgarten-Walnüsse
100000	325	Kaufgarten-Cashewkerne
100000	326	Kaufgarten-Pistazien
100000	327	Kaufgarten-Erdnüsse
100000	328	Kaufgarten-Paranüsse
100000	329	Kaufgarten-Macadamianüsse
100000	330	Kaufgarten-Pekannüsse
100000	331	Kaufgarten-Esskastanien
100000	332	Kaufgarten-Maronen
100000	333	Kaufgarten-Trockenobst
100000	334	Kaufgarten-Rosinen
100000	335	Kaufgarten-Datteln
100000	336	Kaufgarten-Feigen
100000	337	Kaufgarten-Aprikosen
100000	338	Kaufgarten-Pflaumen
100000	339	Kaufgarten-Ananas
100000	340	Kaufgarten-Mango
100000	341	Kaufgarten-Papaya
100000	342	Kaufgarten-Banane
100000	343	Kaufgarten-Apfel
100000	344	Kaufgarten-Birne
100000	345	Kaufgarten-Kirsche
100000	346	Kaufgarten-Pfirsich
100000	347	Kaufgarten-Nektarine
100000	348	Kaufgarten-Weintraube
100000	349	Kaufgarten-Erdbeere
100000	350	Kaufgarten-Himbeere
100000	351	Kaufgarten-Brombeere
100000	352	Kaufgarten-Heidelbeere
100000	353	Kaufgarten-Johannisbeere
100000	354	Kaufgarten-Stachelbeere
100000	355	Kaufgarten-Kiwi
100000	356	Kaufgarten-Zitrone
100000	357	Kaufgarten-Orange
100000	358	Kaufgarten-Grapefruit
100000	359	Kaufgarten-Limette
100000	360	Kaufgarten-Mandarine
100000	361	Kaufgarten-Clementine
100000	362	Kaufgarten-Tomate
100000	363	Kaufgarten-Gurke
100000	364	Kaufgarten-Paprika
100000	365	Kaufgarten-Zucchini
100000	366	Kaufgarten-Aubergine
100000	367	Kaufgarten-Kürbis
100000	368	Kaufgarten-Zwiebel
100000	369	Kaufgarten-Knoblauch
100000	370	Kaufgarten-Lauch
100000	371	Kaufgarten-Porree
100000	372	Kaufgarten-Sellerie
100000	373	Kaufgarten-Fenchel
100000	374	Kaufgarten-Rote Bete
100000	375	Kaufgarten-Karotte
100000	376	Kaufgarten-Pastinake
100000	377	Kaufgarten-Petersilienwurzel
100000	378	Kaufgarten-Schwarzwurzel
100000	379	Kaufgarten-Kohlrabi
100000	380	Kaufgarten-Rettich
100000	381	Kaufgarten-Radieschen
100000	382	Kaufgarten-Meerrettich
100000	383	Kaufgarten-Wasabi
100000	384	Kaufgarten-Ingwer
100000	385	Kaufgarten-Kurkuma
100000	386	Kaufgarten-Curcuma
100000	387	Kaufgarten-Galgant
100000	388	Kaufgarten-Zimt
100000	389	Kaufgarten-Vanille
100000	390	Kaufgarten-Kardamom
100000	391	Kaufgarten-Anis
100000	392	Kaufgarten-Fenchelsamen
100000	393	Kaufgarten-Koriander
100000	394	Kaufgarten-Kümmel
100000	395	Kaufgarten-Muskatnuss
100000	396	Kaufgarten-Muskatblüte
100000	397	Kaufgarten-Nelken
100000	398	Kaufgarten-Piment
100000	399	Kaufgarten-Lorbeer
100000	400	Kaufgarten-Thymian
100000	401	Kaufgarten-Rosmarin
100000	402	Kaufgarten-Salbei
100000	403	Kaufgarten-Oregano
100000	404	Kaufgarten-Majoran
100000	405	Kaufgarten-Basilikum
100000	406	Kaufgarten-Petersilie
100000	407	Kaufgarten-Schnittlauch
100000	408	Kaufgarten-Dill
100000	409	Kaufgarten-Estragon
100000	410	Kaufgarten-Kerbel
100000	411	Kaufgarten-Liebstöckel
100000	412	Kaufgarten-Bärlauch
100000	413	Kaufgarten-Wildkräuter
100000	414	Kaufgarten-Brennnessel
100000	415	Kaufgarten-Giersch
100000	416	Kaufgarten-Löwenzahn
100000	417	Kaufgarten-Gänseblümchen
100000	418	Kaufgarten-Veilchen
100000	419	Kaufgarten-Rose
100000	420	Kaufgarten-Lavendel
100000	421	Kaufgarten-Ringelblume
100000	422	Kaufgarten-Kapuzinerkresse
100000	423	Kaufgarten-Sonnenblume
100000	424	Kaufgarten-Tagetes
100000	425	Kaufgarten-Studentenblume
100000	426	Kaufgarten-Zinnie
100000	427	Kaufgarten-Cosmea
100000	428	Kaufgarten-Dahlie
100000	429	Kaufgarten-Gladiole
100000	430	Kaufgarten-Tulpe
100000	431	Kaufgarten-Narzisse
100000	432	Kaufgarten-Hyazinthe
100000	433	Kaufgarten-Krokus
100000	434	Kaufgarten-Schneeglöckchen
100000	435	Kaufgarten-Winterling
100000	436	Kaufgarten-Märzenbecher
100000	437	Kaufgarten-Buschwindröschen
100000	438	Kaufgarten-Leberblümchen
100000	439	Kaufgarten-Scharbockskraut
100000	440	Kaufgarten-Lerchensporn
100000	441	Kaufgarten-Gelbstern
100000	442	Kaufgarten-Traubenhyazinthe
100000	443	Kaufgarten-Blausternchen
100000	444	Kaufgarten-Zierlauch
100000	445	Kaufgarten-Kugellauch
100000	446	Kaufgarten-Schnittlauchblüte
100000	447	Kaufgarten-Knoblauchblüte
100000	448	Kaufgarten-Bärlauchblüte
100000	449	Kaufgarten-Wildkräuterblüte
100000	450	Kaufgarten-Brennnesselblüte
100000	451	Kaufgarten-Gierschblüte
100000	452	Kaufgarten-Löwenzahnblüte
100000	453	Kaufgarten-Gänseblümchenblüte
100000	454	Kaufgarten-Veilchenblüte
100000	455	Kaufgarten-Rosenblüte
100000	456	Kaufgarten-Lavendelblüte
100000	457	Kaufgarten-Ringelblumenblüte
100000	458	Kaufgarten-Kapuzinerkressenblüte
100000	459	Kaufgarten-Sonnenblumenblüte
100000	460	Kaufgarten-Tagetesblüte
100000	461	Kaufgarten-Studentenblumenblüte
100000	462	Kaufgarten-Zinnienblüte
100000	463	Kaufgarten-Cosmeablüte
100000	464	Kaufgarten-Dahlienblüte
100000	465	Kaufgarten-Gladiolenblüte
100000	466	Kaufgarten-Tulpenblüte
100000	467	Kaufgarten-Narzissenblüte
100000	468	Kaufgarten-Hyazinthenblüte
100000	469	Kaufgarten-Krokusblüte
100000	470	Kaufgarten-Schneeglöckchenblüte
100000	471	Kaufgarten-Winterlingblüte
100000	472	Kaufgarten-Märzenbecherblüte
100000	473	Kaufgarten-Buschwindröschenblüte
100000	474	Kaufgarten-Leberblümchenblüte
100000	475	Kaufgarten-Scharbockskrautblüte
100000	476	Kaufgarten-Lerchensporn
100000	477	Kaufgarten-Gelbstern
100000	478	Kaufgarten-Traubenhyazinthe
100000	479	Kaufgarten-Blausternchen
100000	480	Kaufgarten-Zierlauch
100000	481	Kaufgarten-Kugellauch
100000	482	Kaufgarten-Schnittlauchblüte
100000	483	Kaufgarten-Knoblauchblüte
100000	484	Kaufgarten-Bärlauchblüte
100000	485	Kaufgarten-Wildkräuterblüte
100000	486	Kaufgarten-Brennnesselblüte
100000	487	Kaufgarten-Gierschblüte
100000	488	Kaufgarten-Löwenzahnblüte
100000	489	Kaufgarten-Gänseblümchenblüte
100000	490	Kaufgarten-Veilchenblüte
100000	491	Kaufgarten-Rosenblüte
100000	492	Kaufgarten-Lavendelblüte
100000	493	Kaufgarten-Ringelblumenblüte
100000	494	Kaufgarten-Kapuzinerkressenblüte
100000	495	Kaufgarten-Sonnenblumenblüte
100000	496	Kaufgarten-Tagetesblüte
100000	497	Kaufgarten-Studentenblumenblüte
100000	498	Kaufgarten-Zinnienblüte
100000	499	Kaufgarten-Cosmeablüte
100000	500	Kaufgarten-Dahlienblüte





ANEXO 5

Anexo 5

Ficha Metodológica Encuesta

Monitoreo de Indicadores sociales

Primer semestre de 2017

Elaborado por:

Septiembre 2017

Alcántara 1128 Depto 901 Las Condes – Santiago.
Fono:(562)24153281 - mail: fdcsocial@fdcsocial.cl

ÍNDICE

1. Área de influencia del proyecto 3
2. Definición de la muestra 3
3. Procedimientos 4
4. Distribución muestra 5

1. Área de influencia del proyecto

El universo de estudio corresponde a 10 de las 18 Localidades de la Comuna de San José de Maipo de acuerdo al área de influencia del proyecto, correspondientes al 64,6% de la población y al 61,5% de las viviendas (Censo 2002).

2. Definición de la muestra

Dadas las características heterogéneas de la población, el número de localidades, lugar de residencia y la dificultad de encuestar, se decidió realizar un proceso muestreo aleatorio estratificado con afijación proporcional polietápico, es decir, se determina un tamaño muestral inicial y luego se divide la muestra proporcionalmente en cada uno de los estratos que la componen.

Este tipo de muestreo se utiliza cuando existen estratos heterogéneos entre si y homogéneos dentro de sí, ya que permiten i) reducir la variación de los resultados de la muestra respecto a la población total y obtener una mayor precisión en las estimaciones; ii) usar diferentes métodos de muestreo y fracciones de muestreo diversa en los distintos estratos de la población; y iii) acomodarse a subpoblaciones que representan dominios determinados del estudio.

Para la selección del tamaño muestral (n), en estratos comparables, se buscó seleccionar un tamaño muestral que permitiera inferir hacia la población de estudio con un margen de error reducido y un nivel de confianza aceptable. Para estos efectos, se definió un error muestral máximo de ±5,33% y un nivel de confianza de 95% (ambos parámetros comúnmente utilizados en estudios que utilizan encuestas). A partir de ello, se utilizó la siguiente metodología para el cálculo de n:

$$n = \frac{Z^2 * \sigma^2}{\varepsilon^2}$$

Donde:
- Z corresponde al nivel de confianza (para efectos del estudio está definido en un 95%).
- desviación típica estimada del estadístico poblacional (σ) (valor conservador del 50%).
- con un ε error muestral de ±5,33% (margen de error).

Sin embargo, es necesario ajustar el tamaño de muestra por un *factor de corrección* para poblaciones finitas (menores a 100.000). Este factor de corrección es el siguiente:

$$n' = \frac{n}{1 + ((n-1)/N)}$$

Lo que da un tamaño muestral (n) de viviendas a encuestar de:

$$n_{viviendas} = \frac{1{,}96^2 * 0{,}5^2}{0{,}0533^2} = 338$$

Siendo n' la muestra final corregida de viviendas:

$$n'_{viviendas} = \frac{338}{1+(337/2.562)} = 299 \text{ viviendas}$$

Lo anterior significa que en 95 de cada 100 muestras que se obtengan de este tipo, frente a una pregunta de dos opciones donde cada una obtiene un 50% (varianza máxima), para una determinada pregunta, el valor poblacional se encuentra en el intervalo ±5,33% puntos porcentuales del valor muestral.

La muestra se levantó en períodos de tiempo, de acuerdo a las necesidades de investigación y profundización de las Localidades de análisis:

1. La muestra fue levantada en el período comprendido entre 25 de julio y el 03 de agosto de 2017 y está compuesta por las siguientes Localidades:

    - El Alfalfal
    - Baños Morales
    - El Canelo
    - El Manzano
    - El Romeral
    - El Volcán
    - Lo Valdés
    - Los Maitenes
    - San Gabriel
    - San José de Maipo

3. Procedimientos

Para la realización del levantamiento de la información en terreno se realizó el siguiente procedimiento:

1. **Selección de manzanas** La primera etapa de selección muestral consiste en la selección e identificación de las manzanas al interior de cada Localidad definida en la muestra.

    El procedimiento consiste en la aplicación de un muestreo aleatorio simple, donde se incluye a la totalidad de agrupaciones de vivienda de cada Localidad, ello con el objetivo

de no concentrar la muestra en una pequeña cantidad de manzanas, obteniendo así una mayor dispersión geográfica en la muestra y mayor representatividad

2. **Selección de viviendas** Luego de seleccionar las manzanas donde se aplicarán las encuestas, correspondió realizar la selección de viviendas al interior de cada una de ellas. Para tal efecto se utilizó un procedimiento que consiste en la aplicación de un ***salto sistemático***, que resulta de la división del total de viviendas de la manzana por el total de entrevistas que se debe realizar.

   El proceso implica que el encuestador debe empadronar la manzana para enumerar las viviendas, de manera de determinar cuáles son aquellas que por el salto sistemático aplicado, fueron seleccionadas para la encuesta.

   Ejemplo: en la 'manzana 49' hay un total de 140 viviendas y se deben levantar 40 encuestas (36 muestra y 4 reemplazos) = 140 / 40 = 3,5 ≈ 4. Por lo tanto, al empezar a encuestar en esta manzana, se debe partir por la 4ta vivienda a mano derecha en sentido contrario al reloj, sucesivamente:

   - 1era encuesta → contar 4 viviendas y tomar información a la 4ta vivienda.
   - 2da encuesta → saltar la 5, 6 y 7 y tomar información a la 8va vivienda.
   - 3era encuesta → saltar la 9, 10 y 11 y tomar información a la 12ma vivienda, y así sucesivamente hasta cumplir los casos necesarios.

   Muestra de reemplazo Cuando una vivienda no se logre encuestar, se debe utilizar una encuesta de reemplazo asignada a cada manzana (se especifico un 30% adicional). El uso de la muestra de reemplazo debe seguir el mismo procedimiento y salto sistemático anterior: al tener una encuesta NO realizada, se debe reemplazar por la siguiente vivienda con el mismo salto sistemático.

3. **Selección persona al Interior de la Vivienda:** Para resguardar el carácter probabilístico del estudio, la selección de la persona a entrevistar en la vivienda seleccionada, implica entrevistar a mayores de 18 con un período de residencia de 6 meses en la vivienda.

4. Distribución muestra

Considerando las Localidades que son parte del área de influencia, la muestra se distribuye proporcionalmente de la siguiente forma:

Tabla 1. Distribución de la población por Localidad

Localidades	Personas	%	Viviendas actualizada 2008	%	Muestra Viviendas Estimada	Muestra Reemplazo (30%) b/	Tasa Logro Muestra	
El Canelo	814	10,1%	299	11,7%	35	12	44	126%
San José de Maipo	5.281	65,8%	1.346	52,5%	157	52	185	118%
El Manzano	850	10,6%	311	12,1%	36	12	47	130%
San Gabriel	687	8,6%	162	6,3%	19	6	24	127%
El Romeral	34	0,4%	13	0,5%	1	0	2	134%
Baños Morales	34	0,4%	241	9,4%	28	9	11	39%
Lo Valdés	15	0,2%	8	0,3%	1	0	1	111%
Los Maitenes	149	1,9%	70	2,7%	8	3	10	124%
El Alfalfal	98	1,2%	48	1,9%	6	2	8	141%
El Volcán	63	0,8%	64	2,5%	7	2	6	80%
Total	**8.025**	100,0%	**2.562**	100,0%	299	100	338	113%

Fuente: CENSO 2002 Personas y Viviendas.

b/ Se utilizan solo cuando no ha sido posible levantar información en una vivienda de la muestra original estimada.

Como se observa en la tabla anterior, de un total de 299 viviendas, se obtuvo información del total incluso superando la muestra, llegando a una tasa de logro del 113% del total. Se puede afirmar que en lo sustancial, la muestra obtenida permite inferir de forma adecuada a la realidad del conjunto de 10 localidades estudiadas.

Validación y Factor de expansión

Los valores muestrales son ajustados para que sean representativos a nivel agregado de la comuna de San José de Maipo. La variable **POND** está estructurada por la combinación de:

Tabla 2

	Valor Censal	Muestra sin ajustar	Muestra Ponderada
Sexo			
Hombre	51%	47%	51%
Mujer	49%	53%	49%
Tramo de Edad			
0 a 4 años	6,9%	5%	6,9%
5 a 9 años	8,6%	6%	8,6%
10 a 14 años	9,3%	7%	9,3%
15 a 19 años	9,3%	6%	9,3%
20 a 24 años	7,9%	8%	7,9%
25 a 29 años	7,3%	6%	7,3%
30 a 34 años	7,7%	6%	7,7%
35 a 39 años	8,3%	5%	8,3%
40 a 44 años	7,5%	8%	7,5%
45 a 49 años	6,3%	6%	6,3%
50 a 54 años	5,0%	8%	5,0%
55 a 59 años	4,1%	6%	4,1%
60 a 64 años	3,4%	7%	3,4%
65 a 69 años	2,9%	4%	2,9%
70 a 74 años	2,3%	4%	2,3%
75 años y más	3,2%	8%	3,2%

Sobre la base de la metodología muestral empleada y de la validación de la muestra mediante comparaciones con parámetros conocidos del Censo 2002, se puede afirmar que este estudio representa con exactitud las actitudes y opiniones de las personas residentes en las Localidades

o área de influencia del proyecto, dentro del margen de error estipulado de ±5,33% puntos porcentuales con un nivel de confianza de un 95%.

ANEXO 6

RESUELVE CONSULTA DE PERTINENCIA DE INGRESO AL SISTEMA DE EVALUACIÓN DE IMPACTO AMBIENTAL DEL PROYECTO "ACTUALIZACIÓN PLAN DE COMPENSACIÓN DE EMISIONES DEL PROYECTO HIDROELÉCTRICO ALTO MAIPO".

RESOLUCIÓN EXENTA Nº 0112

SANTIAGO, 27 FEB 2015

VISTOS:

1. La Resolución Exenta N° 256, de fecha 30 de marzo de 2009, de la Comisión Regional del Medio Ambiente de la Región Metropolitana, que calificó ambientalmente favorable al "Proyecto Hidroeléctrico Alto Maipo", cuyo titular es Alto Maipo SpA.

2. La solicitud de evaluación de pertinencia de ingreso al Sistema de Evaluación de Impacto Ambiental (SEIA), presentada con fecha 17 de septiembre de 2014 por el Sr. Andrés Cabello Blanco, en representación de Alto Maipo SpA, que se refiere a la actualización del Plan de Compensación de Emisiones, lo cual introduce cambios al "Proyecto Hidroeléctrico Alto Maipo", antes singularizado.

3. El Oficio Ord. N° 1809, de fecha 09 de octubre de 2014, del Servicio de Evaluación Ambiental de la Región Metropolitana.

4. El Oficio Ord. AIRE N° 1027, de fecha 17 de noviembre de 2014, de la Secretaría Regional Ministerial del Medio Ambiente de la Región Metropolitana.

5. El Oficio Ord. N° 2142, de fecha 04 de diciembre de 2014, del Servicio de Evaluación Ambiental de la Región Metropolitana.

6. La carta complementaria presentada con fecha 13 de enero de 2015 por don Andrés Cabello Blanco en representación de Alto Maipo SpA.

7. El Oficio Ord. N° 65, de fecha 20 de enero de 2015, del Servicio de Evaluación Ambiental de la Región Metropolitana.

8. El Oficio Ord. AIRE N° 85, de fecha 30 de enero de 2015, de la Secretaría Regional Ministerial del Medio Ambiente de la Región Metropolitana.

9. El Oficio Ord. N° 131456, de fecha 12 de septiembre de 2013, del Director Ejecutivo del Servicio de Evaluación Ambiental que imparte instrucciones sobre consultas de pertinencia de ingreso al Sistema de Evaluación de Impacto Ambiental.

10. Lo dispuesto en la Ley N° 19.300, sobre Bases Generales del Medio Ambiente, publicada en el Diario Oficial el 9 de marzo de 1994, en el D.S. Nº 40/12, del Ministerio de Medio Ambiente, Reglamento del Sistema de Evaluación de Impacto Ambiental, publicado en el Diario Oficial el 12 de agosto del 2013; en el D.F.L. Nº 1/19.653, de 2000, del MINSEGPRES, que fija texto refundido, coordinado y sistematizado de la Ley Nº 18.575, Orgánica Constitucional de Bases Generales de la Administración del Estado; en la Ley Nº 19.880, sobre Bases de los Procedimientos Administrativos que rigen los Actos de los Órganos de la Administración del Estado; en la Resolución Afecta N° 69, de fecha 24 de abril de 2014, de la Dirección Ejecutiva del Servicio de Evaluación Ambiental; y en la

Resolución Nº 1.600, de 2008, de la Contraloría General de la República, que Fija Normas sobre Exención del Trámite de Toma de Razón.

CONSIDERANDO:

1. Que, por medio de la carta singularizada en el N° 2 de los Vistos de la presente resolución, el proponente Alto Maipo SpA, solicita a esta Dirección Regional del Servicio de Evaluación Ambiental, que se pronuncie sobre la pertinencia de ingreso al SEIA de la actualización de una medida que guarda relación Plan de Compensación de Emisiones (en adelante PCE), establecido los considerandos 7.1.1.1 y 7.1.4.3 de la Resolución Exenta N° 256/2009 de la Comisión Regional del Medio Ambiente de la Región Metropolitana, que calificó ambientalmente favorable al "Proyecto Hidroeléctrico Alto Maipo", los cuales disponen lo siguiente:

   "7.1.1.1 Según lo determinado en el proceso de evaluación, las emisiones de PM10 atribuibles a la construcción del PHAM, exceden el límite establecido por el PPDA, (D.S. 58/2003 del Ministerio Secretaría General de la Presidencia, MINSEGPRES). Al respecto, el titular deberá compensar un total de 267 Ton/año de material particulado en un 150%, mediante el mejoramiento de las actuales rutas de acceso al área del proyecto, las que corresponden a 22 km del tramo de la rutas G-455, entre ruta G -25 y Embalse El Yeso, y a 21 km del tramo de la ruta G-25 entre el Puente El Yeso y el área de faenas del proyecto. El mejoramiento consiste en la reconstitución de la plataforma (mediante una carpeta de rodadura granular nivelada), más el riego con Cloruro de Magnesio (Bischofita). Además de la reconstitución de la plataforma, se debe incorporar señales y defensas camineras.

   Sin perjuicio de lo anterior, el titular deberá presentar dentro de los 60 días previo al inicio de la fase de construcción del proyecto, el Plan de Compensación de Emisiones (PCE) a la Dirección Regional de CONAMA RM, a fin de validar las estimaciones de las emisiones, las que tienen carácter preliminar. Para estos efectos, deberá adjuntar al PCE la memoria de cálculo de dichas emisiones que incluya:

   - *Los factores de emisión empleados en la estimación.*
   - *La referencia bibliográfica de los factores de emisión y de la metodología de estimación utilizada.*
   - *Los supuestos involucrados en los cálculos.*
   - *Los valores de los parámetros considerados en las estimaciones.*
   - *Las hojas de cálculo"*

   "7.1.4.3 Las rutas que preferentemente serán utilizadas por el proyecto, durante la fase de construcción y operación y las acciones que considera la mantención y su frecuencia para cada una de ellas, se especifican en las siguientes tablas:

Descripción de Rutas a Conservar y Mantener

Ruta	***Desde***	***A***	***Km. a Mantener***	***Etapa del Proyecto***
G-455 Camino El Yeso	*Cruce Romeral Ruta G-25*	*Área de Campamento N° 2*	*22 Km.*	*Construcción*
G-25 Camino el Volcán	*Puente El Yeso*	*Puente Colina*	*23 Km.*	*Construcción*

Acciones de Conservación de Rutas

Ítem	Ruta	
	G-455	G-25
Colocación de Señales Camineras.	X	X
Colocación de Defensas Camineras.	X	X
Construcción de Obras de Arte.	X	X
Reposición de Carpeta de Rodado Granular.	X	X
Construcción de Badenes.	X	
Construcción Muro de Mampostería.	X	
Alargamiento de Alcantarillas.	X	
Riego Anual de Bischofita.	X	X

Mantención de Rutas Etapa Construcción

Item	Ruta		Caminos Nuevos	Frecuencia
	G-455	G-25		
Uso Camión Aljibe	X	X	X	Diario
Mantención de Señales Camineras	X	X	X	Abril/Mayo de cada Año.
Mantención de Defensas Camineras	X	X	X	AbrillMayo de cada Año.
Mantención de Obras de Arte	X	X	X	Abril/Mayo de cada Año.
Mantención de Badenes	X			Abril/Mayo de cada Año.
Mantención de Muro de Mampostería	X			Abril/Mayo de cada Año.
Mantención de Alcantarillas	X		X	AbrillMayo de cada Año.
Aplicación Anual de Bischofita	X	X	X	Agosto/Sept. de cada Año.

Para las Rutas G-25 y G-455, la Dirección de Vialidad RM consensuará en conjunto con el titular las medidas a materializar, mediante la suscripción de un Convenio entre ellos."

El proponente informa en su presentación de fecha 17 de septiembre de 2014 que, de acuerdo a lo indicado en los considerandos precedentes, se presentó y obtuvo la aprobación del PCE (año 2011), en el que se estableció que el plan de cumplimiento se iniciaría con las obras de mejoramiento en octubre de 2011 a marzo del 2012 y las asociadas a las mantenciones se ejecutarían desde 2011 al 2015.

Asimismo, el proponente informa que, acuerdo a lo indicado en el considerando 7.1.4.3 de la RCA 256/2009 en análisis, Alto Maipo SpA, suscribió un convenio para la ejecución de trabajos que consiste en el mejoramiento de las Rutas G-25 y G-455. Este convenio entre Alto Maipo SpA y la Dirección Regional de Vialidad de la Región Metropolitana, fue aprobado mediante Resolución N° 1425 de fecha 20 de noviembre de 2013, de la Secretaría Regional Ministerial Metropolitana de Obras Públicas, para la ejecución de las obras de conservación del camino durante la fase de construcción del Proyecto Hidroeléctrico Alto Maipo, que en síntesis, indica lo siguiente:

"i. Ruta G-25:
a. Desde el km. 65,700 al km. 76,950: Colocación de base granular y carpeta asfáltica modificada (elastométrica).
ii. Ruta G-455:
a. Desde el km.1,0 al km. 4,43: Colocación de base granular y carpeta asfáltica modificada (elastométrica)."

Al respecto, el proponente argumenta que lo estipulado en el referido convenio supone modificaciones respecto al tipo de mejoramiento establecido en la RCA 256/2009. En primer lugar, se modifica la aplicación de bischofita por carpeta asfáltica, manteniendo en ambos casos la colocación de base granular y, segundo, se modifican los kilómetros de cada ruta a mejorar, para la Ruta G-25 de 23 a 11,25 km y para la Ruta G-455 de 22 a 3,43 km. Las modificaciones anteriores implican que el mejoramiento a ser realizado por el titular del proyecto, de acuerdo a la RCA se enmarcaría en el "Proyecto de Conservación de Caminos Públicos Rutas G-25 y G455" contenido en la Resolución 1425/2013 de la Secretaría Regional Ministerial Metropolitana de Obras Públicas.

Por otra parte, el proponente informa que en el periodo 2012 y 2013, la Dirección de Vialidad realizó obras de construcción de carpetas asfálticas en las rutas G-25 (km 57,0 al 65,7) y G-455 (km 0,0 al 1,0), en tramos que se superponen a los propuestos durante la evaluación ambiental realizada el año 2008.

Por esta razón, el Alto Maipo SpA afirma que no le ha sido posible implementar aquellas medidas de mejoramiento indicadas en los considerandos 7.1.1.1 y 7.1.4.3, no pudiendo dar cumplimiento en los términos específicamente dispuestos en la RCA 256/2009.

En atención a lo anteriormente expuesto, el objeto de la consulta de pertinencia de ingreso al SEIA, es la actualización en la ejecución de la medida de compensación para la emisión de MP10, en conformidad a lo establecido en los considerandos 7.1.1.1 y 7.1.4.3 de la RCA 256/2009, en el sentido de **sustituir la medida de colocación de base granular y riego con Cloruro de Magnesio (bischofita) por la colocación de base granular y carpeta asfáltica de 11,25 km en la Ruta G-25 entre los kilómetros 65,700 al 76,950 y de 3,43 km en la Ruta G-455, entre los kilómetros 1,0 al 4,43,** en los términos indicados en el Convenio con la Dirección Regional de Vialidad. (En la lámina 4 de la presentación de fecha 17 de septiembre de 2014 de Alto Maipo SpA, se muestra la forma de implementación de la medida).

2. Que, dicho lo anterior, corresponde determinar si la variante propuesta, constituye un cambio de consideración que, como tal, deba ingresar al SEIA de forma obligatoria.

Al respecto, el artículo 8 de la Ley 19.300, Sobre Bases Generales del Medio Ambiente, establece que los proyectos o actividades señaladas en el artículo 10 de la misma ley, sólo podrán ejecutarse o modificarse previa evaluación de su impacto ambiental. A mayor abundamiento, la letra g) del artículo 2 del D.S. N° 40/2012, define por modificación de proyecto o actividad a la realización de obras acciones o medidas tendientes a intervenir o complementar un proyecto, de modo tal que éste sufra cambios de consideración. Se entenderá que un proyecto o actividad sufre cambios de consideración cuando:

2.1 Las partes, obras o acciones tendientes a intervenir o complementar el proyecto o actividad constituyen un proyecto o actividad listado en el artículo 3° del Reglamento del SEIA.

En relación a este criterio, para despejar si la variante constituye un proyecto o actividad listado en el artículo 3° del Reglamento del SEIA, corresponde analizar las siguientes tipologías:

2.1.1 El literal **e)** del artículo 3° del Reglamento del SEIA, preceptúa que son proyectos susceptibles de causar impacto ambiental que deben, por lo mismo, someterse obligatoriamente al SEIA, entre otros, *"los caminos públicos que puedan afectar áreas protegidas".*

En relación a este literal, es necesario precisar que las Rutas G-25 y G-455, las que serán objeto de la medida de compensación, se encuentran localizadas en la Zona de Interés Turístico Nacional San José de Maipo, que constituye un área colocada bajo protección oficial para efectos SEIA, conforme lo indica el Ord. N° 130844, de fecha 22 de mayo de 2013, de la Dirección Ejecutiva del SEA.

Cabe considerar sin embargo, que la variante en cuestión, como se ha expuesto precedentemente, consiste sustituir la medida de colocación de base granular y riego con Cloruro de Magnesio (bischofita) por la colocación de base granular y carpeta asfáltica de 11,25 km en la Ruta G-25 entre los kilómetros 65,700 al 76,950 y de 3,43 km en la Ruta G-455, entre los kilómetros 1,0 al 4,43, en el marco del PCE.

A mayor abundamiento, la variante propuesta no considera la ejecución de un camino público, pues ambas rutas son existentes, sino más bien, contempla la ejecución de obras de conservación a las referidas rutas, que consisten, como se ha señalado, en la colocación de base granular y carpeta asfáltica en determinados tramos para dar cumplimiento al PCE.

2.1.2 Asimismo, se debe considerar que el literal **p)** del artículo 3° del Reglamento del SEIA, dispone que es susceptible de generar impacto ambiental la *"Ejecución de obras, programas o actividades en parques nacionales, reservas nacionales, monumentos naturales, reservas de zonas vírgenes, santuarios de la naturaleza, parques marinos, reservas marinas o en cualesquiera otras áreas colocadas bajo protección oficial, en los casos en que la legislación respectiva lo permita."*

Como ya se señaló, el área donde se implementará la medida compensatoria corresponde a la ZOIT San José de Maipo, que constituye un área colocada bajo protección oficial para efectos SEIA, conforme lo indica el Ord. N° 130844, de fecha 22 de mayo de 2013, de la Dirección Ejecutiva del SEA.

Sin embargo, el referido Oficio Ord. N° 130844/2013 del SEA, señala en relación a las Zonas de Interés Turístico que serán áreas protegidas para efectos del SEIA, *"en la medida que el texto del acto de declaración dé cuenta de la necesidad de conservación o preservación de componentes ambientales."*

Asimismo, el instructivo señala que en caso que se ejecute una obra en un área de protección oficial, *"debe necesariamente aplicarse un criterio para determinar si se justifica que dicha obra deba obtener una califcación ambiental. En particular debe considerarse la envergadura y los potenciales impactos del proyecto o actividad, en relación al objeto de protección de la respectiva área de manera que el sometimiento al SEIA tenga sentido y reporte beneficios concretos en términos de prevención de impactos ambientales adversos."*

Al respecto, los elementos que se consideraron en la declaración de ZOIT de la comuna de San José de Maipo, son los siguientes:

- La comuna cuenta con atractivos turísticos de jerarquía, de carácter permanente aptos para sustentar un desarrollo turístico intensivo.
- Permite el desarrollo de actividades turísticas. recreativas y/o culturales afines con los recursos turísticos ofertados. para lo cual el área en

cuestión cuenta con especiales aptitudes para el desarrollo de productos turísticos actuales y potenciales.

- Presenta condiciones apropiadas para captar una demanda turística actual y potencial.
- Dispone de condiciones de accesibilidad actual y potencial.
- Frente a una intensificación de la demanda presenta condiciones de vulnerabilidad de sus recursos por carecer de condiciones receptivas apropiadas, siendo necesario disponer de medidas de preservación y puesta en valor.
- Carece de un instrumento de planificación física (territorial) concordante con la aptitud y vocación turística identificada para el área en cuestión.
- Requiere medidas de coordinación para la dotación de servicios básicos orientados al desarrollo turístico del área.
- Fue considerado por SERNATUR como prioritaria para el desarrollo turístico de la región.

En consecuencia, resulta claro que el objeto de protección definido por la declaratoria de ZOIT de San José de Maipo, corresponde al desarrollo turístico que posee la comuna, dadas sus características. Asimismo, tal como se ha expuesto precedentemente, la ejecución de la medida de compensación de emisiones corresponde al mejoramiento de caminos existentes en la comuna, no reuniendo, a juicio de esta Dirección Regional del SEA, las condiciones para generar impactos adversos sobre el objeto de protección definido para el área protegida, de manera tal que el sometimiento al SEIA no reportaría beneficios concretos en términos de prevención de impactos ambientales para la referida ZOIT.

En tal sentido, la variante no constituye ninguno de los proyectos o actividades señalados en el artículo 10 de la Ley 19.300 y en el artículo 3° de su cuerpo reglamentario.

2.2 Para los proyectos que se iniciaron de manera previa a la entrada en vigencia del SEIA, si la suma de las partes, obras o acciones tendientes a intervenir o complementar el proyecto o actividad de manera posterior a la entrada en vigencia de dicho sistema que no han sido calificadas ambientalmente, constituye un proyecto o actividad listado en el artículo 3° del reglamento del SEIA; y para los proyectos que se iniciaron de manera posterior a la entrada en vigencia del SEIA, si la suma de las partes, obras o acciones tendientes a intervenirlo o complementarlo, constituyen un proyecto o actividad listado en el artículo 3° del reglamento del SEIA.

Respecto de dicho criterio, cabe hacer presente que no es aplicable, pues el proyecto que es materia de la introducción de cambios, como se ha indicado precedentemente, cuenta con la Resolución Exenta N° 256/2009 de la Comisión Regional del Medio Ambiente de la Región Metropolitana, que calificó ambientalmente favorable al "Proyecto Hidroeléctrico Alto Maipo".

2.3 Las obras o acciones tendientes a intervenir o complementar el proyecto o actividad modifican sustantivamente la extensión, magnitud o duración de los impactos ambientales del proyecto o actividad:

En relación a este criterio, se debe considerar en primer término, que la variante propuesta no altera la naturaleza o las características propias del proyecto ya aprobado. En efecto, como ya se ha señalado en forma precedente, corresponde a la sustitución de una medida asociada al PCE.

En lo que respecta a la posible modificación sustantiva de la extensión, magnitud o duración de los impactos ambientales, se tiene lo siguiente:

a) Emisiones atmosféricas:

Sobre el particular, es necesario tener presente que la variante no implica cambios en las obras y partes del proyecto que generen mayores emisiones atmosféricas a las evaluadas ambientalmente, o que generen emisiones de distinta naturaleza.

Asimismo, cabe señalar que la sustitución de la medida en sí, no afecta la compensación de las emisiones a la que se obliga el titular, es decir no latera el cumplimiento de la normativa de carácter ambiental que le resulta aplicable al proyecto, en la especie, el PPDA de la RM, sino que en sentido distinto, varía en la forma en que se obtiene dicho objetivo, en otras palabras, el mecanismo por el cual se compensará la emisión de material particulado. Lo anterior, debido a la imposibilidad de cumplir con la obligación en los términos estrictos que preceptúa la RCA, como se dijo precedentemente.

A mayor abundamiento, el titular acompañó la siguiente tabla, a través de la cual se observa la disminución de emisiones de MP10 con la nueva condición (medida de compensación) en las rutas en cuestión.

Tabla N° 1
Disminución de emisiones de MP10 con nueva condición de rutas (ton/año).

Sector	2014	2015	2016	2017
El volcán (Ruta G-25)	1.640,4	1.692,1	1.745 6	1.800,8
Yeso (Ruta G-455)	326,2	336,7	347,4	358,6
Total	1.966,6	2.028,8	2.093 0	2.159,4

Fuente: tabla 6-8, Anexo A, presentación Alto Maipo SpA, de fecha 17/09/2014.

A partir de lo anterior y considerando los antecedentes acompañados por el titular en sus presentaciones de fecha 17 de septiembre de 2014 y 13 de enero de 2015, es posible sostener que con la adaptación de la medida, se cumple a cada año con una compensación superior al 150% de las emisiones del mismo año, conforme lo exigido por el PPDA de la Región Metropolitana.

Además, es necesario puntualizar que el titular se obliga a la implementación de las medidas que contiene la RCA, las que junto con otras, son adecuadas para acreditar el cumplimiento de la normativa de carácter ambiental aplicable al proyecto, en este caso la compensación de emisiones de material particulado 10, para dar cumplimiento al PPDA de la Región Metropolitana.

Así, es opinión de este servicio que la variante propuesta no altera sustantivamente la extensión, magnitud o duración de los impactos ambientales del proyecto o actividad, por cuanto la compensación de emisiones es precisamente una medida para acreditar el cumplimiento de la normativa de carácter ambiental que le atañe al proyecto, y como tal, independientemente de la vía por la cual se obtiene, el titular se obliga a su implementación.

En igual sentido, lo estimó la **Secretaría Regional Ministerial del Medio Ambiente RM**, indicando, mediante el Oficio Ord. AIRE N° 85, del 30/01/2015, entre otros aspectos, que el proyecto "Actualización del Plan de Compensación de Emisiones del Proyecto Hidroeléctrico Alto Maipo" no constituye por sí solo un proyecto o actividad listado en el artículo 3° del Reglamento del SEIA, como tampoco modifica sustantivamente la extensión, magnitud o duración de los

impactos ambientales del proyecto actividad, motivo por el cual no debiese ingresar al SEIA.

Sin perjuicio de lo anterior, la SEREMI del Medio Ambiente RM, indicó en el oficio antes singularizado que el titular deberá ingresar ante dicha Secretaría, en un plazo no superior a 60 días contados desde la notificación del presente acto administrativo, el plan de compensación de emisiones de MP10 que considere la compensación del 150% de las emisiones.

El PCE deberá contener al menos el cronograma de ejecución de obras, cantidad de emisiones a compensar, permisos asociados a la medida, entre otros. Adicionalmente, para el caso de los caminos que se mantendrán con estabilizador de polvo, el titular deberá presentar antecedentes tales como: cronograma de habilitación del camino para la aplicación del producto, frecuencia de mantenciones (que considere al menos los días de lluvia como posible causa de eliminación del producto), medio de verificación de la medida, reparaciones e inspecciones preventivas. Cabe señalar, que una vez aprobado el PCE el titular deberá entregar informes técnicos a la Superintendencia del Medio Ambiente que den cuenta de la ejecución de las medidas.

En consecuencia, en el mérito de lo señalado en los párrafos que anteceden, esta Dirección Regional del Servicio de Evaluación Ambiental, considera que la variante propuesta al PCE, no altera sustantivamente la extensión, magnitud o duración de los impactos ambientales del proyecto original.

2.4 Las medidas de mitigación, reparación y compensación para hacerse cargo de los impactos significativos de un proyecto o actividad calificado ambientalmente, se ven modificadas sustantivamente.

Sobre el particular, se hace presente que la variante propuesta no considera la alteración de las medidas de mitigación, reparación y/o compensación consignadas en la RCA, pues guarda relación con el cumplimiento de la normativa de carácter ambiental que le resulta aplicable al proyecto, a saber, el PPDA RM, y no con los efectos, características o circunstancias que dieron origen a la necesidad de la evaluación por la vía de un Estudio de Impacto Ambiental.

3. Que, por ende, es posible concluir que el proyecto "Actualización Plan De Compensación de Emisiones Del Proyecto Hidroeléctrico Alto Maipo" no corresponde a un cambio de consideración del "Proyecto Hidroeléctrico Alto Maipo" en los términos definidos en el artículo 2° letra g) del Reglamento del SEIA, esto es, a la realización de obras, acciones o medidas tendientes a intervenir o complementar un proyecto o actividad, de modo tal que éste sufra cambios de consideración. Por lo tanto, no se requiere que el proyecto se someta obligatoriamente al SEIA en forma previa a su ejecución

Que, en virtud de los antecedentes expuestos:

RESUELVO:

1. **Que, el proyecto denominado "Actualización Plan de Compensación de Emisiones del Proyecto Hidroeléctrico Alto Maipo", el cual comprende la introducción de cambios al "Proyecto Hidroeléctrico Alto Maipo", calificado ambientalmente favorable mediante la Resolución Exenta N° 256/2009 de la Comisión Regional del Medio Ambiente de la Región Metropolitana, no introduce cambios de consideración al mismo, de manera tal que no constituye una modificación del proyecto, de acuerdo a la normativa vigente. En consecuencia, no requiere ingresar al Sistema de Evaluación de Impacto Ambiental de forma obligatoria.**

2. Que, sin perjuicio de lo anterior, el titular deberá ingresar un Plan de Compensación de Emisiones ante la Secretaría Regional Ministerial del Medio Ambiente de la Región Metropolitana, en un plazo no superior a 60 de la notificación de la presente resolución.

3. Se hace presente que este acto no es susceptible de modificar, aclarar, restringir o ampliar la RCA del proyecto o actividad original, ni tampoco tiene el mérito de resolver la evaluación ambiental de una modificación al mismo, sino tan solo determina que los cambios a que se refiere la consulta no deben ser sometidas necesariamente a evaluación de impacto ambiental, por no ser de consideración.

4. Asimismo, se hace presente que procede en contra de la presente resolución los recursos administrativos establecidos en la Ley N° 19.880, esto es, los recursos de reposición y jerárquico, ambos regulados en el artículo 59 de la misma Ley, sin perjuicio de las demás formas de revisión de los actos administrativos que procedan. El plazo para interponer dicho recurso es de 5 días contados de la notificación del presente acto, sin perjuicio de la interposición de otros recursos que se estimen procedentes.

5. Se hace notar que este pronunciamiento ha sido elaborado sobre la base de los antecedentes proporcionados por el Sr. Andrés Cabello Blanco, en representación de Alto Maipo SpA, cuya veracidad es de su exclusiva responsabilidad y en ningún caso lo exime del cumplimiento de la normativa ambiental aplicable al proyecto. Cabe señalar, además, que el presente pronunciamiento no obsta al ejercicio por parte de la Superintendencia del Medio Ambiente de su facultad de requerir el ingreso del proyecto al SEIA en su caso, conforme a lo establecido en su Ley Orgánica si así correspondiera.

6. Además, la validez del presente pronunciamiento queda supeditada a la mantención de las condiciones de la variante sometida a consulta, en la presentación de Alto Maipo SpA, de fecha 17 de septiembre de 2014.

7. Para terminar, le recordamos que, conforme al artículo 52 de la Ley N° 19.300, el incumplimiento de la normativa ambiental constituye una presunción de responsabilidad del autor del daño ambiental.

Anótese, Notifíquese por carta certificada y Archívese

ANDREA PAREDES LLACH
DIRECTORA REGIONAL (PT)
SERVICIO DE EVALUACIÓN AMBIENTAL
REGIÓN METROPOLITANA DE SANTIAGO

GVV/GEV/MAC

Distribución:
- Sr. Andrés Cabello Blanco
  Alto Maipo SpA
  Avenida Rosario Norte 532, piso 19, Las Condes.

C/c:
- Sección Evaluación Ambiental SEA RM, expediente 219-P-14
- Superintendencia del Medio Ambiente.

DIRECCION DE VIALIDAD R.M.
PROVINCIA DE CORDILLERA

CERTIFICADO DE CORRECTA EJECUCION Nº 10/2017 /

1. PROYECTO : "Obras de Tratamiento Simple con Cap Seal entre Km. 8,00 y 17,00, Suministro y Colocación de Señaletica y Suministro y Colocación de Defensas Camineras en la Ruta G-455 entre Km. 8,00 y 17,00, Comuna de San José Maipo, Provincia de Cordillera, R.M."
2. DOCUMENTO DRVM DE AUTORIZACION : Ord. Nº 632 fecha 19 de Febrero de 2016.-
3. EMPRESA : Alto Maipo Spa.
4. INSPECTOR FISCAL : Héctor González A.
5. PLAZO DE EJECUCION: 377 Días corridos.
6. FECHA ENTREGA DE TERRENO: 18 de Marzo de 2016.-
7. FECHA DE TERMINO: 30 de Marzo de 2017.-
8. VIGENCIA DE BOLETA DE GARANTIA DE CORRECTA EJECUCION: La boleta de garantía mantiene su vigencia hasta el día 24 de Septiembre de 2017.-

DESCRIPCION

Yo Héctor González Aravena, en mi calidad de Inspector Fiscal de la obra precedentemente identificada y en consecuencia al cumplimiento de los procedimientos administrativos vigentes, al respecto cumplo informar lo siguiente:

1. La empresa Alto Maipo Spa,. acreditó mediante la presentación de certificación de calidad, que dio cumplimiento a las Especificaciones Técnicas contempladas en el proyecto de Obras ejecutado en el camino Romeral-Embalse El Yeso, Rol G-455, de la comuna de San José de Maipo.
2. La empresa Alto Maipo Spa., dio cumplimiento a la ejecución de todos los trabajos contemplados en el proyecto de Obras ejecutado en el camino Romeral-Embalse El Yeso, Rol G-455, de la comuna de San José de Maipo, dentro del plazo consignado en las tres Boletas de Garantía que respaldaron la ejecución de la obra y que son: Boleta de Garantía por Señalización, Boleta de Garantía por Acatamiento de Instrucciones impartidas por la Inspección Fiscal y Boleta de Garantía por Daños a Terceros durante la ejecución de las Obras.
3. Que empresa Alto Maipo Spa., acreditó mediante la presentación de certificación de calidad, que dio cumplimiento a las Especificaciones Técnicas contempladas en el proyecto de Obras ejecutado en el camino Romeral-Embalse El Yeso, Rol G-455, de la comuna de San José de Maipo.

Héctor González A.
Firma Inspector Fiscal

MINISTERIO DE OBRAS PUBLICAS
ADM. FAJA VIAL
PROV. CORDILLERA
R. M.
DIRECCION DE VIALIDAD

Provincia de Cordillera, 08 de Junio de 2017.-

Dirección de Vialidad
Ministerio de Obras Públicas
Gobierno de Chile

ORD. : N° 632

ANT. : 1. Carta AM 2016/019 del Sr. Andres Cabello Blanco Representante Legal Alto Maipo SpA de fecha 12/02/2016.

2. **Cronograma de Obras Ruta G-455.**

MAT. : **AUTORIZA LA EJECUCION** de Obras de tratamiento Simple con Cap Seal entre Km 8,00 y 17,00, Suministro y Colocación de Señaletica y Suministro y Colocación de Defensas Camineras en la Ruta G-455 entre Km. 8,00 y 17,00, Comuna de San Jose de Maipo, Provincia de Cordillera R.M.

INCL. : Copia de los documentos del ANT N° 1 y N° 2.

Santiago, 19 FEB 2016

DE: DIRECTOR REGIONAL VIALIDAD REGION METROPOLITANA

A: ANDRES CABELLO BLANCO
REPRESENTANTE LEGAL ALTO MAIPO SPA

En relación con la solicitud citada en el Antecedente N° 1 y teniendo en cuenta lo acordado en reunión de trabajo realizada entre profesionales de la Dirección Regional de Vialidad y representantes de Alto Maipo SpA el día 04 de febrero del 2016 y al ingreso de los documentos de garantía correspondientes, informo a Ud., que ésta Dirección Regional de Vialidad autorizará la ejecución del Proyecto indicado en la MAT., siempre y cuando, **el propietario y el contratista designado por el propietario,** de las Obras que se pretende ejecutar, cumpla con las indicaciones incluidas en el documento del ANT N° 2 .

Por otra parte **el propietario y el contratista designado por el propietario,** de las Obras que se autoriza ejecutar deberán someterse a las consideraciones y exigencias que a continuación se señalan:

1. Los trabajos se ejecutarán con estricto apego a las disposiciones establecidas en el DFL MOP 850/97.

2. Previo al inicio de las obras, será prioritario efectuar una reunión de coordinación entre la Inspección Fiscal designada en éste documento, un representante del **propietario y el contratista designado por el propietario,** el el Inspector Fiscal del Contrato de Conservación Global de la Provincia de Cordillera. Esta reunión cumple con el propósito de garantizar que se dé cumplimiento a lo dispuesto en el ANT N° 2. Por otra parte, se deberá definir la instalación de las señales correspondientes ya sean de carácter de provisorias o definitivas, previo al inicio de los trabajos pertinentes.

3. Se deberá considerar la existencia de otras instalaciones de servicios en el área, por consiguiente, cualquier daño que se produzca a terceros, como consecuencia de la ejecución de los trabajos, los mismos serán de cargo exclusivo del **propietario y el contratista designado por el propietario,** no correspondiendo ningún tipo de pago a la Dirección de Vialidad por éste concepto.

4. Todo elemento vial que se vea afectado por los trabajos, se deberá restituir como mínimo en las mismas condiciones existentes en que se encontraba antes de ejecutar las obras y a entera satisfacción de la Dirección de Vialidad representada por la Inspección Fiscal que se designa en el presente documento.

5. Las obras se aprueba en función de la información provista por el propietario. Si existen diferencias o se producen variaciones entre lo informado y lo existente en terreno, la Dirección de Vialidad solicitará al **propietario**, la modificación de la obra, lo que será de cargo exclusivo del **propietario.**

6. Durante la ejecución de la obra, el **propietario y el contratista designado por el propietario**, estarán obligado a dar total cumplimiento a lo establecido en el Capítulo V del "Manual de Señalización de Tránsito", (versión vigente), en caso contrario, la Inspección Fiscal deberá ordenar la paralización de la Obra.

7. Las diferentes partidas involucradas en los trabajos, especialmente el Ttratamiento Simple con Capa Seal deberán ejecutarse durante la construcción, considerando las Especificaciones Técnicas de la Dirección de Vialidad, incluidas en los Volúmenes 5 y 7 del Manual de Carreteras del M.O.P. (versión vigente). En aquellos ítems, donde por la particularidad y detalle de las obras, los referidos Manuales nada establezcan, deberán respetarse las Especificaciones Técnicas impartidas por la Inspección Fiscal.

8. Las partidas que no fuesen ejecutadas según las Especificaciones Técnicas definidas en el Manual de Carreteras Volúmenes 5 y 7, obligará a que se haga efectiva la boleta de garantía por concepto de **FIEL CUMPLIMIENTO DE LAS ORDENES IMPARTIDAS POR LA INSPECCION FISCAL.**

9. El **propietario, DEBERA** disponer a su exclusivo costo, de una asesoría a la Inspección Fiscal de las obras, la cual debe tener su inscripción vigente en el Registro de Consultores del MOP en Tercera Categoría o superior en la especialidad (4.9) Obras Viales, la que se constituirá como apoyo técnico permanente para la Inspección Fiscal que nombre la Dirección de Vialidad durante el tiempo que duren las respectivas obras.

10. La Inspección Fiscal será ejercida por el Jefe Provincial de Vialidad de la Provincia de Cordillera o quién lo subrogue para tal efecto, el cual se encuentra ubicable en el teléfono: 2 -24496465. Dicha Inspección Fiscal para los efectos del control de la obra, se regirá y contará con las atribuciones conferidas por el Reglamento para Contratos de Obras Públicas y el DFL. MOP. N° 850/97. Desde el punto de vista administrativo, y en el evento de verificar que la vigencia de alguna Boleta de Garantía pudiera caducar con respecto a la fecha de término real de la obra, la Inspección Fiscal nominada, deberá al menos con 30 días de anticipación, informar por escrito de ésta situación al **propietario y el contratista designado por el propietario**, enviando copia de tal notificación al Subdepartamento de Administración de la Faja D.R.V.M.

11. En conformidad con el Art. 4.12 de la RES DV N° 232 del 22.03.2002, la presente autorización tiene un carácter de provisorio. Si por mejoramientos, ensanches o modificaciones del camino las obras autorizadas se vieran afectadas, su readecuación a las nuevas características que presente el camino, serán de cuenta exclusiva del propietario de la instalación.

12. La Dirección de Vialidad se reserva el derecho de revocar la aprobación que se otorga, sin ningún tipo de indemnización y aun cuando la obra se encuentre materializada, si el desarrollo urbano así lo requiere.

13. Durante la ejecución de las obras, cualquiera modificación en lo que se refiere al uso de la Faja Vial, deberá ser aprobada por la Inspección Fiscal, **previa** consulta a la Dirección Regional de Vialidad según corresponda, quienes darán la autorización definitiva por escrito si procediera. Toda modificación, una vez aprobada, deberá ser graficada en el plano (AS BUILT) respectivo. El PROYECTO DEFINITIVO que finalmente quede construido, incluyendo todos los antecedentes y sus respectivas modificaciones deberán ser requeridos por la Inspección Fiscal al **propietario o el contratista designado por el propietario** que en definitiva construyó las respectivas obras. Dicha Empresa deberá entregar el PROYECTO DEFINITIVO a la Dirección Regional de Vialidad en triplicado. La Boleta de Garantía presentada por concepto de **"CORRECTA EJECUCION DE LAS OBRAS", NO PODRA SER DEVUELTA** sin previo cumplimiento de éste requisito.

14. La Inspección Fiscal deberá abrir un Libro de Obras, donde deberá quedar consignada la entrega del terreno al **propietario o el contratista designado por el propietario.** Por otra parte, quedarán reflejas en el mismo Libro, las observaciones formuladas a los trabajos durante la ejecución de las faenas, así como la Recepción Final de la Obra. El incumplimiento, dentro del plazo de 24 horas siguientes, a las órdenes u observaciones formuladas por la Inspección Fiscal y estampadas en el Libro de Obra, implicará la paralización de la Obra. En caso de mantenerse el incumplimiento, se procederá a hacer efectiva la Boleta de Garantía entregada a la vista por concepto de **FIEL CUMPLIMIENTO DE LAS ORDENES IMPARTIDAS POR LA INSPECCION FISCAL.** Todo lo anterior de acuerdo a lo establecido en el Decreto con Fuerza Ley MOP N° 850/97. En caso que se haga efectiva cualquier Boleta de Garantía antes del término de ejecución de la obra, ésta **deberá ser renovada de inmediato por el propietario o el contratista designado por el propietario, manteniendo la misma glosa, monto y fecha de vencimiento original.**

15. La Inspección Fiscal consignará el inicio de la Obra confeccionando un Acta de Entrega de Terreno, la que deberá ser firmada por **el propietario o el contratista designado por el propietario.** Dicha Acta deberá ser remitida por la Inspección Fiscal a la Dirección Regional de Vialidad a efectos de verificar el cumplimiento del plazo contractual autorizado para la ejecución de la obra.

16. El plazo autorizado para la ejecución de la Obra es de 120 **días corridos**, los cuales empezarán a medirse a partir de la fecha de Entrega de Terreno por parte de la Inspección Fiscal. Concluido éste plazo sin que se haya dado término a los trabajos, el **propietario o el contratista designado por el propietario deberán solicitar a la Inspección Fiscal** correspondiente, una ampliación del mismo para poder terminar la Obra, gestión que debe contar con la aprobación de la Inspección Fiscal, previo al envío por parte de esa Inspección Fiscal a la Dirección Regional de Vialidad para su autorización definitiva. En caso que corresponda se solicitará al **propietario o el contratista designado por el propietario** que deberá renovar las correspondientes Boletas de Garantía, **manteniendo las condiciones de Boletas a la vista, con la misma glosa y monto, considerando la nueva fecha de vencimiento según los nuevos plazos de ejecución autorizados.** En todo caso, para evitar que se produzcan incumplimiento de los plazos de vigencia de las Boletas de Garantías entregadas, la Inspección Fiscal deberá llevar un control riguroso de los Documentos de Garantía presentados y relacionados con las obras respectivamente.

17. **La Inspección Fiscal** deberá emitir una vez concluida la obra un "Certificado de Correcta Ejecución de las Obras", el cual será respaldado por los siguientes documentos:

    - Certificado del profesional a cargo del Laboratorio de Obras, el cual deberá indicar la calidad de los materiales utilizados en los trabajos.

- Certificado emitido por el profesional a cargo de la Asesoría de la Inspección Fiscal, el cual deje constancia que las Obras fueron ejecutadas técnica y administrativamente en conformidad con el proyecto aprobado. Este Certificado será considerado solo en aquellos casos en que ésta autorización haya incluido la correspondiente solicitud de Asesoría para la Inspección Fiscal.

- PROYECTO DEFINITIVO, que incluya los planos (AS BUILT), revisados y firmados por la Inspección Fiscal. Esta información se entregará en papel y archivos magnéticos contenido en un disco compacto (CD). En el Formato de la Carátula del CD, se debe indicar el Nombre del Contrato y la fecha de Término de los Trabajos, incluyendo en el mismo, todos los documentos que dieron cuenta del proceso de regularización del proyecto, tales como oficios de aprobación de los diseños, solicitudes y entrega de Boletas de Garantías, aprobaciones de ejecución de los trabajos y fotocopias de las hojas del Libro de Obra que fueron ocupadas. Todo lo anterior en formato PDF.

  El Certificado de "Correcta Ejecución de la Obra ", deberá ratificar que el terreno donde se emplazó la obra, quede completamente limpio y despejado de todo tipo de escombros.

18. La Inspección Fiscal deberá remitir a ésta Dirección Regional de Vialidad, el correspondiente Certificado de Correcta Ejecución de las Obras, además de la documentación indicada en el punto anterior. La Boletas de Garantía a la vista, entregada por concepto de **CORRECTA EJECUCION DE LAS OBRAS,** se podrá devolver a solicitud del interesado, **UNICA Y EXCLUSIVAMENTE,** cuando el Certificado de "Correcta Ejecución de la Obra", se haya recibido en ésta Dirección Regional de Vialidad.

19. **El propietario o el contratista designado por el propietario,** deberán iniciar la ejecución de la Obra dentro de un plazo máximo de **30 días corridos** desde la fecha de emisión del presente documento. Concluido dicho plazo sin que se inicie la obra, ésta autorización quedará automáticamente sin efecto debido a posibles cambios en las condiciones originales de aprobación del proyecto.

20. Es importante destacar que la construcción de la Obra que se autoriza a ejecutar mediante el presente documento, no se considerará regularizada conforme a derecho; mientras no se encuentre emitido el Certificado de "Correcta Ejecución de la Obra" establecido anteriormente. El incumplimiento de ésta obligación, facultará a la Dirección de Vialidad para ejercer las facultades legislativas establecidas en los Art. 50 y 52 del D.F.L. MOP N°850/97.

Saluda atentamente a Ud.,

LUIS ALBERTO FLORES ESCOBAR
Ingeniero Civil
Director (S) de Vialidad
Región Metropolitana

CCL/MBM
DISTRIBUCIÓN:
- Destinatario. **Avda. Rosario Norte #532, Piso 19, Las Condes**
- Ilustre Municipalidad de San Jose de Maipo, Comercio 19788, San Jose de Maipo
- Jefa Provincial Vialidad. Provincia de Cordillera D.R.V.M.
- Inspector Fiscal Contrato de Conservación Global. Provincia de Cordillera
- Departamento de Contratos D.R.V.M.
- Departamento de Proyectos D.R.V.M.
- Subdepartamento Administración de la Faja D.R.V.M
- Oficina de Partes D.R.V.M.

N° Proceso anterior: 9602906

N° DE PROCESO
DVRM 9614749

Nombre de tarea	Dias	Comienzo	Fin	Feb	Mar	Abr	May	Jun	Jul
Aplicación Sup. Polvo Ruta G-455	**132**	**19-02-2016**	**30-06-16**						
Adjudicación	0	19-02-16	19-02-16						
Acreditación	30	20-02-16	21-03-16						
Entrega de Terreno	0	21-03-16	21-03-16						
Ingeniería	30	06-03-16	05-04-16						
Fabricación de la Sub Base	35	05-04-16	10-05-16						
Preparación de la Sub rasante	45	05-04-16	20-05-16						
Base Granular Chancada	45	05-05-16	19-06-16						
Imprimación Bituminoza	45	06-05-16	20-06-16						
Tratamiento Superficial Simple	45	06-05-16	20-06-16						
Aplicación CapSeal	45	06-05-16	20-06-16						
Demarcación de Pavimento Y señalética	10	20-06-16	30-06-16						

Nombre de tarea	Dias	Comienzo	Fin	Feb	Mar	Abr	May	Jun	Jul
Bacheo G-345 Km 0 - Km13	**86**	**19-02-2016**	**15-05-16**						
Adjudicación	0	19-02-16	19-02-16						
Acreditación	30	20-02-16	21-03-16						
Entrega de Terreno	0	21-03-16	21-03-16						
Bacheo	48	21-03-16	08-05-16						
Demarcación Vial	7	08-05-16	15-05-16						

12 Días

ALTO MAIPO SpA
Avda. Rosario Norte #532
Piso 19, Las Condes Santiago, Chile.
(56-2) 2686 8900
www.altomaipo.com

Santiago 12 de Febrero de 2016
AM 2016/019

Señor
Claudio Aravena Ríos
Director Regional de Vialidad RM
Bombero Salas N° 1351, piso 2
Santiago

Ref: Resolución Exenta N°256/09
Reunión con Director Regional de Vialidad del 04/02/16

Mat.: Solicitud Orden de Proceder para Aplicación de Supresor de Polvo en Ruta G-455 entre Km 8,00 y 17,00, en base a Tratamiento Superficial Simple con Cap Seal.
Adjuntamos Boletas de Garantía por trabajos en Ruta G-455

ACUSE DE RECIBO DE VIALIDAD
15 FEB 2016

De nuestra consideración,

Por medio de la presente nos dirigimos a usted con el propósito de solicitar la Orden de Proceder para la ejecución de los trabajos de la referencia, para lo cual adjuntamos a la presente carta, las boletas de garantía que se requieren para la ejecución de la obra **"Aplicación de Supresor de Polvo en Ruta G-455 entre Km 8,00 y 17,00, en base a Tratamiento Superficial Simple con Cap Seal"**, Provincia de Cordillera, Región Metropolitana". La obra consistirá básicamente en la ejecución de los siguientes trabajos que se indican:

a) Tratamiento Simple con Cap Seal entre Km 8,00 y 17,00
b) Suministro y colocación de Señalética en acuerdo con la DRVM
c) Suministro y Colocación de Defensas Camineras en acuerdo con la DRVM

En específico, las boletas de garantía que se adjuntan son:

1. Boleta de Garantía N° 0169091, por un valor de UF 1.000, dirigida al Sr. Director Regional de Vialidad Metropolitana, emitida por Corpbanca el 11 de febrero 2016 y vencimiento al

N° DE PROCESO
DVRM 9602906/
729

28 de septiembre 2016 para garantizar el acatamiento de instrucciones impartidas por la inspección fiscal durante el transcurso de la ejecución del proyecto.

2. Boleta de Garantía N° 0169088, por un valor de UF 1.000, dirigida al Sr. Director Regional de Vialidad Metropolitana, emitida por Corpbanca el 11 de febrero 2016 y vencimiento al 28 de septiembre 2016 para garantizar la seguridad vial del proyecto.
3. Boleta de Garantía N° 0169090, por un valor de UF 1.500, dirigida al Sr. Director Regional de Vialidad Metropolitana, emitida por Corpbanca el 11 de febrero 2016 y vencimiento al 27 de diciembre 2016 para garantizar la correcta ejecución de las obras del proyecto.
4. Boleta de Garantía N°0169092, por un valor de UF 1.500, dirigida al Sr. Director Regional de Vialidad Metropolitana, emitida por Corpbanca el 11 de febrero 2016 y vencimiento al 28 de septiembre 2016 para garantizar los daños a terceros durante la ejecución de las obras del proyecto.

Agradecemos desde ya su especial atención a la presente solicitud y quedamos a la espera de sus noticias a este respecto.

Sin otro particular saluda respetuosamente a usted,

Andrés Cabello Blanco
Representante Legal
Alto Maipo SpA

Adj.: Lo indicado

Nº 0169091 **BOLETA DE GARANTIA**

Fecha de Emisión : 11/02/2016
UF : 1,000.0000
$: 25,637,910

51488520

REAJUSTABLE

NO ENDOSABLE
A LA VISTA

CORPBANCA PAGARA A **DIRECTOR REGIONAL DE VIALIDAD METROPOLITANA.**

LA SUMA EQUIVALENTE EN MONEDA NACIONAL DE 1,000.0000 UNIDADES DE FOMENTO QUE A LA FECHA DE EMISION DE ESTA BOLETA DE GARANTIA CONSTITUYEN $ 25,637,910

LA BOLETA SE PAGARA POR EL EQUIVALENTE EN MONEDA NACIONAL A LA FECHA QUE SEA EXIGIBLE DE PAGO

BOLETA TOMADA POR **ALTO MAIPO SPA** RUT 76.170.761-2

PARA GARANTIZAR **EL ACATAMIENTO DE INSTRUCCIONES IMPARTIDAS POR LA INSPECCION FISCAL DEL CONTRATO DENOMINADO PROYECTO DE APLICACION SUPRESOR DE POLVO RUTA G-455 EN BASE A TRATAMIENTO SUPERFICIAL SIMPLE CON CAP SEAL ENTRE KM 8,00 Y 17,00. SAN JOSE DE MAIPO, PROVINCIA CORDILLERA, REGION METROPOLITANA, PARA CUBRIR LOS GASTOS QUE PROVOQUEN AL FISCO, LA REPARACION DE LOS TRABAJOS MAL EJECUTADOS POR INCUMPLIMIENTO DE LAS ESPECIFICACIONES TECNICAS, DE ACUERDO AL MANUAL DE CARRETERAS.**

VENCIMIENTO : 28 DE Septiembre DEL 2016

EL PRESENTE DOCUMENTO ES UN CERTIFICADO DE GARANTIA BANCARIA Y NO UN INSTRUMENTO MERCANTIL NEGOCIABLE, NO TRANSFERIBLE POR ENDOSO U OTRO MEDIO LOS DERECHOS DEL BENEFICIARIO. LA BOLETA DE GARANTIA SERA PAGADA A SU BENEFICIARIO SOLO EN LA OFICINA O SUCURSAL DE SU EMISION. EL PAGO DE LA GARANTIA SE HARA SIN CONSIDERACION A OBSERVACIONES U OBJECIONES QUE PUDIERAN FORMULAR EL TOMADOR. ESTA BOLETA DE GARANTIA SOLO PODRA COBRARSE POR EL [illegible] DE VUELTA POR EL BENEFICIARIO CON EL ENDOSO CORRESPONDIENTE.
EN CASO DE DEVOLUCION, EL REAJUSTE SOLO SERA PAGADO SI HAN TRANSCURRIDO 90 DIAS CONTADOS DESDE LA FECHA DE EMISION.

CORPBANCA

DIEGO CABELLO LEON

NINOSKA MUÑOZ NAVA

p.p. CORPBANCA

OF. EMISORA ROSARIO NORTE

Nº 0169088 **BOLETA DE GARANTIA**

Fecha de Emisión : 11/02/2016
UF : 1,000.0000
$: 25,637,910

51488330

REAJUSTABLE

NO ENDOSABLE
A LA VISTA

CORPBANCA PAGARA A **DIRECTOR REGIONAL DE VIALIDAD METROPOLITANA.**

LA SUMA EQUIVALENTE EN MONEDA NACIONAL DE 1,000.0000 UNIDADES DE FOMENTO QUE A LA FECHA DE EMISION DE ESTA BOLETA DE GARANTIA CONSTITUYEN $ 25,637,910

LA BOLETA SE PAGARA POR EL EQUIVALENTE EN MONEDA NACIONAL A LA FECHA QUE SEA EXIGIBLE DE PAGO

BOLETA TOMADA POR **ALTO MAIPO SPA** RUT 76.170.761-2

PARA GARANTIZAR **LA SEÑALIZACION Y SEGURIDAD VIAL DE LAS OBRAS DEL CONTRATO DENOMINADO PROYECTO DE APLICACION SUPRESOR DE POLVO RUTA G-455 EN BASE A TRATAMIENTO SUPERFICIAL SIMPLE CON CAP SEAL ENTRE KM 8,00 Y 17,00. SAN JOSE DE MAIPO, PROVINCIA CORDILLERA, REGION METROPOLITANA, PARA CUBRIR LOS GASTOS QUE PROVOQUEN AL FISCO, LA REPARACION DE LOS TRABAJOS MAL EJECUTADOS POR INCUMPLIMIENTO DE LAS ESPECIFICACIONES TECNICAS, DE ACUERDO AL MANUAL DE CARRETERAS.**

VENCIMIENTO 28 DE Septiembre DEL 2016

EL PRESENTE DOCUMENTO ES UN CERTIFICADO DE GARANTIA BANCARIA Y NO UN INSTRUMENTO MERCANTIL NEGOCIABLE, NO TRANSFERIBLE POR ENDOSO U OTRO MEDIO LOS DERECHOS DEL BENEFICIARIO. LA BOLETA DE GARANTIA SERA PAGADA A SU BENEFICIARIO SOLO EN LA OFICINA O SUCURSAL DE SU EMISION. EL PAGO DE LA GARANTIA SE HARA SIN CONSIDERACION A OBSERVACIONES U OBJECIONES QUE PUDIERAN FORMULAR EL TOMADOR. ESTA BOLETA DE GARANTIA SOLO PODRA COBRARSE POR EL [illegible] DE VUELTA POR EL BENEFICIARIO CON EL ENDOSO CORRESPONDIENTE.
EN CASO DE DEVOLUCION, EL REAJUSTE SOLO SERA PAGADO SI HAN TRANSCURRIDO 90 DIAS CONTADOS DESDE LA FECHA DE EMISION.

CORPBANCA

DIEGO CABELLO LEON

NINOSKA MUÑOZ NAVA

p.p. CORPBANCA

OF. EMISORA ROSARIO NORTE

Nº 0169092 **BOLETA DE GARANTIA**

51488431

Fecha de Emisión : 11/02/2016
UF : 1.500.0000
$: 38,456,865

REAJUSTABLE

NO ENDOSABLE
A LA VISTA

CORPBANCA PAGARA A **DIRECTOR REGIONAL DE VIALIDAD METROPOLITANA.**

LA SUMA EQUIVALENTE EN MONEDA NACIONAL DE **1,500.0000** UNIDADES DE FOMENTO QUE A LA FECHA
DE EMISION DE ESTA BOLETA DE GARANTIA CONSTITUYEN $ **38,456,865**
LA BOLETA SE PAGARA POR EL EQUIVALENTE EN MONEDA NACIONAL A LA FECHA QUE SEA EXIGIBLE DE PAGO
BOLETA TOMADA POR **ALTO MAIPO SPA** RUT **76.170.761-2**
PARA GARANTIZAR **LOS DAÑOS A TERCEROS DURANTE LA EJECUCION DE LAS OBRAS DEL CONTRATO DENOMINADO PROYECTO DE APLICACION SUPRESOR DE POLVO RUTA G-455 EN BASE A TRATAMIENTO SUPERFICIAL SIMPLE CON CAP SEAL ENTRE KM 8,00 Y 17,00. SAN JOSE DE MAIPO, PROVINCIA CORDILLERA, REGION METROPOLITANA, PARA CUBRIR LOS GASTOS QUE PROVOQUEN AL FISCO, LA REPARACION DE LOS TRABAJOS MAL EJECUTADOS POR INCUMPLIMIENTO DE LAS ESPECIFICACIONES TECNICAS, DE ACUERDO AL MANUAL DE CARRETERAS.**

VENCIMIENTO : **28** DE **Septiembre** DEL **2016**

EL PRESENTE DOCUMENTO ES UN CERTIFICADO DE GARANTIA BANCARIA Y NO UN INSTRUMENTO MERCANTIL NEGOCIABLE, NO TRANSFERIBLE POR ENDOSO U OTRO MEDIO [illegible] LOS DERECHOS DEL BENEFICIARIO. LA BOLETA DE GARANTIA SERA PAGADA A SU BENEFICIARIO SOLO EN [illegible] SUCURSAL DE [illegible] LA GARANTIA SE HARA SIN CONSIDERACION A OBSERVACIONES U OBJECIONES QUE PUDIERAN FORMULAR EL TOMADOR. ESTA BOLETA DE GARANTIA SOLO PODRA COBRARSE POR EL [illegible] ELTA POR EL BENEFICIARIO CON EL ENDOSO CORRESPONDIENTE
EN CASO DE DEVOLUCION, EL REAJUSTE SOLO SERA PAGADO SI HAN TRANSCURRIDO 90 DIAS CONTADOS DESDE LA FECHA DE EMISION

CORPBANCA

DIEGO CABELLO LEON — [illegible] MUÑOZ NARR
p.p. CORPBANCA

OF. EMISORA ROSARIO NORTE

Nº 0169090 **BOLETA DE GARANTIA**

51488563

Fecha de Emisión 11/02/2016
UF . 1,500.0000
$: 38,456,865

REAJUSTABLE

NO ENDOSABLE
A LA VISTA

CORPBANCA PAGARA A **DIRECTOR REGIONAL DE VIALIDAD METROPOLITANA.**

LA SUMA EQUIVALENTE EN MONEDA NACIONAL DE **1,500.0000** UNIDADES DE FOMENTO QUE A LA FECHA
DE EMISION DE ESTA BOLETA DE GARANTIA CONSTITUYEN $ **38,456,865**
LA BOLETA SE PAGARA POR EL EQUIVALENTE EN MONEDA NACIONAL A LA FECHA QUE SEA EXIGIBLE DE PAGO
BOLETA TOMADA POR **ALTO MAIPO SPA** RUT **76.170.761-2**
PARA GARANTIZAR **LA CORRECTA EJECUCION DE LAS OBRAS DEL CONTRATO DENOMINADO PROYECTO DE APLICACION SUPRESOR DE POLVO RUTA G-455 EN BASE A TRATAMIENTO SUPERFICIAL SIMPLE CON CAP SEAL ENTRE KM 8,00 Y 17,00. SAN JOSE DE MAIPO, PROVINCIA CORDILLERA, REGION METROPOLITANA, PARA CUBRIR LOS GASTOS QUE PROVOQUEN AL FISCO, LA REPARACION DE LOS TRABAJOS MAL EJECUTADOS POR INCUMPLIMIENTO DE LAS ESPECIFICACIONES TECNICAS, DE ACUERDO AL MANUAL DE CARRETERAS.**

VENCIMIENTO **27** DE **Diciembre** DEL **2016**

EL PRESENTE DOCUMENTO ES UN CERTIFICADO DE GARANTIA BANCARIA Y NO UN INSTRUMENTO MERCANTIL NEGOCIABLE, NO TRANSFERIBLE POR ENDOSO U OTRO MEDIO [illegible] LOS DERECHOS DEL BENEFICIARIO. LA BOLETA DE GARANTIA SERA PAGADA A SU BENEFICIARIO SOLO EN LA OFICINA O SUCURSAL DE SU EMISION [illegible] GARANTIA SE HARA SIN CONSIDERACION A OBSERVACIONES U OBJECIONES QUE PUDIERAN FORMULAR EL TOMADOR. [illegible] BOLETA DE GARANTIA SOLO PODRA COBRARSE POR EL [illegible] ELTA POR EL BENEFICIARIO CON EL ENDOSO CORRESPONDIENTE
EN CASO DE DEVOLUCION, EL REAJUSTE SOLO SERA PAGADO SI HAN TRANSCURRIDO 90 DIAS CONTADOS DESDE LA FECHA DE EMISION

CORPBANCA

DIEGO CABELLO LEON — [illegible] MUÑOZ NARR
p.p. CORPBANCA

OF. EMISORA ROSARIO NORTE

Dirección de Vialidad
Ministerio de Obras Públicas

Gobierno de Chile

ORD. : N° 633

ANT. : 1. Carta AM 2016/020 del Sr. Andres Cabello Blanco Representante Legal Alto Maipo SpA de fecha 12/02/2016.

2. **Monografías de Obras Ruta G-345; Presupuesto de Obras Ruta G-345 y Cronograma de Obras Ruta G-345.**

MAT. : **AUTORIZA LA EJECUCION** de Obras de Bacheo Profundo en Pavimento Existente; Suministro y Colocación de Señaletica y Suministro y Colocación de Defensas Camineras en la Ruta G-345 entre Km. 0,00 y 14,00, Comuna de San Jose de Maipo, Provincia de Cordillera R.M.

INCL. : Copia de los documentos del ANT N° 1 y N° 2.

Santiago, 19 FEB 2016

DE: DIRECTOR REGIONAL VIALIDAD REGION METROPOLITANA

A: ANDRES CABELLO BLANCO
REPRESENTANTE LEGAL ALTO MAIPO SPA

En relación con la solicitud citada en el Antecedente N° 1 y teniendo en cuenta lo acordado en reunión de trabajo realizada entre profesionales de la Dirección Regional de Vialidad y representantes de Alto Maipo SpA el día 04 de febrero del 2016 y al ingreso de los documentos de garantía correspondientes, informo a Ud., que ésta Dirección Regional de Vialidad autorizará la ejecución del Proyecto indicado en la MAT., siempre y cuando, **el propietario y el contratista designado por el propietario,** de las Obras que se pretende ejecutar, cumpla con las indicaciones incluidas en el documento del ANT N° 2 .

Por otra parte **el propietario y el contratista designado por el propietario,** de las Obras que se autoriza ejecutar deberán someterse a las consideraciones y exigencias que a continuación se señalan:

1. Los trabajos se ejecutarán con estricto apego a las disposiciones establecidas en el DFL MOP 850/97.

2. Previo al inicio de las obras, será prioritario efectuar una reunión de coordinación entre la Inspección Fiscal designada en éste documento, un representante del **propietario y el contratista designado por el propietario,** el el Inspector Fiscal del Contrato de Conservación Global de la Provincia de Cordillera. Esta reunión cumple con el propósito de garantizar que se dé cumplimiento a lo dispuesto en el ANT N° 2. Por otra parte, se deberá definir la instalación de las señales correspondientes ya sean de carácter de provisorias o definitivas, previo al inicio de los trabajos pertinentes.

3. Se deberá considerar la existencia de otras instalaciones de servicios en el área, por consiguiente, cualquier daño que se produzca a terceros, como consecuencia de la ejecución de los trabajos, los mismos serán de cargo exclusivo del **propietario y el contratista designado por el propietario,** no correspondiendo ningún tipo de pago a la Dirección de Vialidad por éste concepto.

4. Todo elemento vial que se vea afectado por los trabajos, se deberá restituir como mínimo en las mismas condiciones existentes en que se encontraba antes de ejecutar las obras y a entera satisfacción de la Dirección de Vialidad representada por la Inspección Fiscal que se designa en el presente documento.

5. Las obras se aprueba en función de la información provista por el propietario. Si existen diferencias o se producen variaciones entre lo informado y lo existente en terreno, la Dirección de Vialidad solicitará al **propietario**, la modificación de la obra, lo que será de cargo exclusivo del **propietario.**

6. Durante la ejecución de la obra, el **propietario y el contratista designado por el propietario**, estarán obligado a dar total cumplimiento a lo establecido en el Capítulo V del "Manual de Señalización de Tránsito", (versión vigente), en caso contrario, la Inspección Fiscal deberá ordenar la paralización de la Obra.

7. Las diferentes partidas involucradas en los trabajos, deberán ejecutarse durante la construcción, considerando las Especificaciones Técnicas de la Dirección de Vialidad, incluidas en los Volúmenes 5 y 7 del Manual de Carreteras del M.O.P. (versión vigente). En aquellos ítems, donde por la particularidad y detalle de las obras, los referidos Manuales nada establezcan, deberán respetarse las Especificaciones Técnicas impartidas por la Inspección Fiscal.

8. Las partidas que no fuesen ejecutadas según las Especificaciones Técnicas definidas en el Manual de Carreteras Volúmenes 5 y 7, obligará a que se haga efectiva la boleta de garantía por concepto de **FIEL CUMPLIMIENTO DE LAS ORDENES IMPARTIDAS POR LA INSPECCION FISCAL.**

9. El **propietario, DEBERA** disponer a su exclusivo costo, de una asesoría a la Inspección Fiscal de las obras, la cual debe tener su inscripción vigente en el Registro de Consultores del MOP en Tercera Categoría o superior en la especialidad (4.9) Obras Viales, la que se constituirá como apoyo técnico permanente para la Inspección Fiscal que nombre la Dirección de Vialidad durante el tiempo que duren las respectivas obras.

10. La Inspección Fiscal será ejercida por el Jefe Provincial de Vialidad de la Provincia de Cordillera o quién lo subrogue para tal efecto, el cual se encuentra ubicable en el teléfono: 2 -24496465. Dicha Inspección Fiscal para los efectos del control de la obra, se regirá y contará con las atribuciones conferidas por el Reglamento para Contratos de Obras Públicas y el DFL. MOP. N° 850/97. Desde el punto de vista administrativo, y en el evento de verificar que la vigencia de alguna Boleta de Garantía pudiera caducar con respecto a la fecha de término real de la obra, la Inspección Fiscal nominada, deberá al menos con 30 días de anticipación, informar por escrito de ésta situación al **propietario y el contratista designado por el propietario**, enviando copia de tal notificación al Subdepartamento de Administración de la Faja D.R.V.M.

11. En conformidad con el Art. 4.12 de la RES DV N° 232 del 22.03.2002, la presente autorización tiene un carácter de provisorio. Si por mejoramientos, ensanches o modificaciones del camino las obras autorizada se vieran afectadas, su readecuación a las nuevas características que presente el camino, serán de cuenta exclusiva del propietario de la instalación.

12. La Dirección de Vialidad se reserva el derecho de revocar la aprobación que se otorga, sin ningún tipo de indemnización y aun cuando la obra se encuentre materializada, si el desarrollo urbano así lo requiere.

13. Durante la ejecución de las obras, cualquiera modificación en lo que se refiere al uso de la Faja Vial, deberá ser aprobada por la Inspección Fiscal, **previa** consulta a la Dirección Regional de Vialidad según corresponda, quienes darán la autorización definitiva por escrito si procediera. Toda modificación, una vez aprobada, deberá ser graficada en el plano (AS BUILT) respectivo. El PROYECTO DEFINITIVO que finalmente quede construido, incluyendo todos los antecedentes y sus respectivas modificaciones deberán ser requeridos por la Inspección Fiscal al **propietario o el contratista designado por el propietario** que en definitiva construyó las respectivas obras. Dicha Empresa deberá entregar el PROYECTO DEFINITIVO a la Dirección Regional de Vialidad en triplicado. La Boleta de Garantía presentada por concepto de **"CORRECTA EJECUCION DE LAS OBRAS", NO PODRA SER DEVUELTA** sin previo cumplimiento de éste requisito.

14. La Inspección Fiscal deberá abrir un Libro de Obras, donde deberá quedar consignada la entrega del terreno al **propietario o el contratista designado por el propietario.** Por otra parte, quedarán reflejas en el mismo Libro, las observaciones formuladas a los trabajos durante la ejecución de las faenas, así como la Recepción Final de la Obra. El incumplimiento, dentro del plazo de 24 horas siguientes, a las órdenes u observaciones formuladas por la Inspección Fiscal y estampadas en el Libro de Obra, implicará la paralización de la Obra. En caso de mantenerse el incumplimiento, se procederá a hacer efectiva la Boleta de Garantía entregada a la vista por concepto de **FIEL CUMPLIMIENTO DE LAS ORDENES IMPARTIDAS POR LA INSPECCION FISCAL**. Todo lo anterior de acuerdo a lo establecido en el Decreto con Fuerza Ley MOP N° 850/97. En caso que se haga efectiva cualquier Boleta de Garantía antes del término de ejecución de la obra, ésta **deberá ser renovada de inmediato por el propietario o el contratista designado por el propietario, manteniendo la misma glosa, monto y fecha de vencimiento original.**

15. La Inspección Fiscal consignará el inicio de la Obra confeccionando un Acta de Entrega de Terreno, la que deberá ser firmada por **el propietario o el contratista designado por el propietario.** Dicha Acta deberá ser remitida por la Inspección Fiscal a la Dirección Regional de Vialidad a efectos de verificar el cumplimiento del plazo contractual autorizado para la ejecución de la obra.

16. El plazo autorizado para la ejecución de la Obra es de 90 **días corridos,** los cuales empezarán a medirse a partir de la fecha de Entrega de Terreno por parte de la Inspección Fiscal. Concluido éste plazo sin que se haya dado término a los trabajos, el **propietario o el contratista designado por el propietario deberán solicitar a la Inspección Fiscal** correspondiente, una ampliación del mismo para poder terminar la Obra, gestión que debe contar con la aprobación de la Inspección Fiscal, previo al envío por parte de esa Inspección Fiscal a la Dirección Regional de Vialidad para su autorización definitiva. En caso que corresponda se solicitará al **propietario o el contratista designado por el propietario** que deberá renovar las correspondientes Boletas de Garantía, **manteniendo las condiciones de Boletas a la vista, con la misma glosa y monto, considerando la nueva fecha de vencimiento según los nuevos plazos de ejecución autorizados.** En todo caso, para evitar que se produzcan incumplimiento de los plazos de vigencia de las Boletas de Garantías entregadas, la Inspección Fiscal deberá llevar un control riguroso de los Documentos de Garantía presentados y relacionados con las obras respectivamente.

17. **La Inspección Fiscal** deberá emitir una vez concluida la obra un "Certificado de Correcta Ejecución de las Obras", el cual será respaldado por los siguientes documentos:

    - Certificado del profesional a cargo del Laboratorio de Obras, el cual deberá indicar la calidad de los materiales utilizados en los trabajos.

- Certificado emitido por el profesional a cargo de la Asesoría de la Inspección Fiscal, el cual deje constancia que las Obras fueron ejecutadas técnica y administrativamente en conformidad con el proyecto aprobado. Este Certificado será considerado solo en aquellos casos en que ésta autorización haya incluido la correspondiente solicitud de Asesoría para la Inspección Fiscal.

- PROYECTO DEFINITIVO, que incluya los planos (AS BUILT), revisados y firmados por la Inspección Fiscal. Esta información se entregará en papel y archivos magnéticos contenido en un disco compacto (CD). En el Formato de la Carátula del CD, se debe indicar el Nombre del Contrato y la fecha de Término de los Trabajos, incluyendo en el mismo, todos los documentos que dieron cuenta del proceso de regularización del proyecto, tales como oficios de aprobación de los diseños, solicitudes y entrega de Boletas de Garantías, aprobaciones de ejecución de los trabajos y fotocopias de las hojas del Libro de Obra que fueron ocupadas. Todo lo anterior en formato PDF.

  El Certificado de "Correcta Ejecución de la Obra ", deberá ratificar que el terreno donde se emplazó la obra, quede completamente limpio y despejado de todo tipo de escombros.

18. La Inspección Fiscal deberá remitir a ésta Dirección Regional de Vialidad, el correspondiente Certificado de Correcta Ejecución de las Obras, además de la documentación indicada en el punto anterior. La Boletas de Garantía a la vista, entregada por concepto de **CORRECTA EJECUCION DE LAS OBRAS,** se podrá devolver a solicitud del interesado, **UNICA Y EXCLUSIVAMENTE,** cuando el Certificado de "Correcta Ejecución de la Obra", se haya recibido en ésta Dirección Regional de Vialidad.

19. **El propietario o el contratista designado por el propietario,** deberán iniciar la ejecución de la Obra dentro de un plazo máximo de **30 días corridos** desde la fecha de emisión del presente documento. Concluido dicho plazo sin que se inicie la obra, ésta autorización quedará automáticamente sin efecto debido a posibles cambios en las condiciones originales de aprobación del proyecto.

20. Es importante destacar que la construcción de la Obra que se autoriza a ejecutar mediante el presente documento, no se considerará regularizada conforme a derecho; mientras no se encuentre emitido el Certificado de "Correcta Ejecución de la Obra" establecido anteriormente. El incumplimiento de ésta obligación, facultará a la Dirección de Vialidad para ejercer las facultades legislativas establecidas en los Art. 50 y 52 del D.F.L. MOP N°850/97.

Saluda atentamente a Ud.,

LUIS ALBERTO FLORES ESCOBAR
Ingeniero Civil
Director (S) de Vialidad
Región Metropolitana

CCL/MBM
DISTRIBUCIÓN:
- Destinatario. Avda. Rosario Norte #532, Piso 19, Las Condes
- Ilustre Municipalidad de San Jose de Maipo, Comercio 19788, San Jose de Maipo
- Jefa Provincial Vialidad. Provincia de Cordillera D.R.V.M.
- Inspector Fiscal Contrato de Conservación Global. Provincia de Cordillera
- Departamento de Contratos D.R.V.M.
- Departamento de Proyectos D.R.V.M.
- Subdepartamento Administración de la Faja D.R.V.M
- Oficina de Partes D.R.V.M.

N° Proceso anterior: 9602865

N° DE PROCESO
DVRM 9614761

ALTO MAIPO SpA
Avda. Rosario Norte #532
Piso 19, Las Condes Santiago, Chile.
(56-2) 2686 8900
www.altomaipo.com

Santiago 12 de Febrero de 2016
AM 2016/020

Señor
Claudio Aravena Ríos
Director Regional de Vialidad RM
Bombero Salas N° 1351, piso 2
Santiago

Ref: Resolución Exenta N°256/09
Reunión con Director Regional de Vialidad del 04/02/16

Mat.: Solicitud Orden de Proceder para la Ejecución de Bacheo Profundo en la Ruta G-345 entre Km 0,00 y 14,00, Adjuntamos Boletas de Garantía por trabajos en Ruta G-345

De nuestra consideración,

Por medio de la presente nos dirigimos a usted con el propósito de solicitar la Orden de Proceder para la ejecución de los trabajos de la referencia, para lo cual adjuntamos a la presente carta, las boletas de garantía que se requieren para la ejecución de la obra **"Bacheo Profundo en Ruta G-345 entre Km 0,00 y 14,00"**, Provincia de Cordillera, Región Metropolitana". La obra consistirá básicamente en la ejecución de los siguientes trabajos que se indican:

a) Bacheo Profundo en pavimento existente entre Km 0,00 y 14,00
b) Suministro y colocación de Señalética en acuerdo con la DRVM
c) Suministro y Colocación de Defensas Camineras en acuerdo con la DRVM

En específico, las boletas de garantía que se adjuntan son:

1. Boleta de Garantía N° 0169086, por un valor de UF300, dirigida al Sr. Director Regional de Vialidad Metropolitana, emitida por Corpbanca el 11 de febrero 2016 y vencimiento al 13 de agosto 2016 para garantizar el acatamiento de instrucciones impartidas por la inspección fiscal durante el transcurso de la ejecución del proyecto.

N° DE PROCESO
DVRM 9602865

728

2. Boleta de Garantía N° 0169089, por un valor de UF 300, dirigida al Sr. Director Regional de Vialidad Metropolitana, emitida por Corpbanca el 11 de febrero 2016 y vencimiento al 13 de agosto 2016 para garantizar la seguridad vial del proyecto.
3. Boleta de Garantía N° 0169085, por un valor de UF 500, dirigida al Sr. Director Regional de Vialidad Metropolitana, emitida por Corpbanca el 11 de febrero 2016 y vencimiento al 11 de noviembre 2016 para garantizar la correcta ejecución de las obras del proyecto.
4. Boleta de Garantía N° 0169087, por un valor de UF 500, dirigida al Sr. Director Regional de Vialidad Metropolitana, emitida por Corpbanca el 11 de febrero 2016 y vencimiento al 13 de agosto 2016 para garantizar los daños a terceros durante la ejecución de las obras del proyecto.

Agradecemos desde ya su especial atención a la presente solicitud y quedamos a la espera de sus noticias a este respecto.

Sin otro particular saluda respetuosamente a usted,

Andres Cabello Blanco
Representante Legal
Alto Maipo SpA

Adj.: Lo indicado

Nº 0169089 **BOLETA DE GARANTIA**

Fecha de Emisión : 11/02/2016

51488660

UF . 300.0000

REAJUSTABLE

$: 7,691,373

NO ENDOSABLE
A LA VISTA

CORPBANCA PAGARA A **DIRECTOR REGIONAL DE VIALIDAD METROPOLITANA.**

LA SUMA EQUIVALENTE EN MONEDA NACIONAL DE **300.0000** UNIDADES DE FOMENTO QUE A LA FECHA DE EMISION DE ESTA BOLETA DE GARANTIA CONSTITUYEN $. **7,691,373**

LA BOLETA SE PAGARA POR EL EQUIVALENTE EN MONEDA NACIONAL A LA FECHA QUE SEA EXIGIBLE DE PAGO

BOLETA TOMADA POR **ALTO MAIPO SPA** RUT **76.170.761-2**

PARA GARANTIZAR **LA SEÑALIZACION Y SEGURIDAD VIAL DE LAS OBRAS, DEL CONTRATO DENOMINADO BACHEO PROFUNDO CARPETA ASFALTICA EXISTENTE RUTA G-345 DEL KM.0,00 AL 14,00, SAN JOSE DE MAIPO, PROVINCIA CORDILLERA, REGION METROPOLITANA, PARA CUBRIR LOS GASTOS QUE PROVOQUEN AL FISCO, LA REPARACION DE LOS TRABAJOS MAL EJECUTADOS POR INCUMPLIMIENTO DE LAS ESPECIFICACIONES TECNICAS, DE ACUERDO A LO ESTABLECIDO EN EL MANUAL DE CARRETERAS.**

VENCIMIENTO : **13** DE **Agosto** DEL **2016**

EL PRESENTE DOCUMENTO ES UN CERTIFICADO DE GARANTIA BANCARIA Y NO UN INSTRUMENTO MERCANTIL NEGOCIABLE NO TRANSFERIBLE POR ENDOSO U OTRO MEDIO LOS DERECHOS DEL BENEFICIARIO. LA BOLETA DE GARANTIA SERA PAGADA A SU BENEFICIARIO SOLO EN LA OFICINA SUCURSAL DE SU EMISION. EL PAGO DE LA GARANTIA SE HARA SIN CONSIDERACION A OBSERVACIONES U OBJECIONES QUE PUDIERAN FORMULARSE [illegible] ESTA BOLETA DE GARANTIA [illegible] ELTA [illegible] EL BENEFICIARIO CON EL ENDOSO CORRESPONDIENTE.

EN CASO DE DEVOLUCION, EL REAJUSTE SOLO SERA PAGADO SI HAN TRANSCURRIDO 90 DIAS CONTADOS DESDE LA FECHA DE EMISION.

CORPBANCA

DIEGO CABEZAS LEON

[illegible] MUÑOZ NARR

p.p. CORPBANCA

OF. EMISORA **ROSARIO NORTE**

N° 0169086

BOLETA DE GARANTIA

51488970

Fecha de Emisión : 11/02/2016
UF 300.0000
$: 7,691,373

NO ENDOSABLE
A LA VISTA

REAJUSTABLE

CORPBANCA PAGARA A DIRECTOR REGIONAL DE VIALIDAD METROPOLITANA.

LA SUMA EQUIVALENTE EN MONEDA NACIONAL DE 300.0000 UNIDADES DE FOMENTO QUE A LA FECHA DE EMISION DE ESTA BOLETA DE GARANTIA CONSTITUYEN $ 7,691,373

LA BOLETA SE PAGARA POR EL EQUIVALENTE EN MONEDA NACIONAL A LA FECHA QUE SEA EXIGIBLE DE PAGO

BOLETA TOMADA POR ALTO MAIPO SPA RUT 76.170.761-2

PARA GARANTIZAR EL ACATAMIENTO DE INSTRUCCIONES IMPARTIDAS POR LA INSPECCION FISCAL DEL CONTRATO DENOMINADO BACHEO PROFUNDO CARPETA ASFALTICA EXISTENTE RUTA G-345 DEL KM 0,00 AL 14,00, SAN JOSE DE MAIPO, PROVINCIA CORDILLERA, REGION METROPOLITANA, PARA CUBRIR LOS GASTOS QUE PROVOQUEN AL FISCO, LA REPARACION DE LOS TRABAJOS MAL EJECUTADOS POR INCUMPLIMIENTO DE LAS ESPECIFICACIONES TECNICAS, DE ACUERDO AL MANUAL DE CARRETERAS.

VENCIMIENTO : 13 DE Agosto DEL 2016

EL PRESENTE DOCUMENTO ES UN CERTIFICADO DE GARANTIA BANCARIA Y NO UN INSTRUMENTO MERCANTIL NEGOCIABLE, NO TRANSFERIBLE POR ENDOSO U OTRO MEDIO LOS DERECHOS DEL BENEFICIARIO. LA BOLETA DE GARANTIA SERA PAGADA A SU BENEFICIARIO SOLO EN LA OFICINA O SUCURSAL DE SU EMISION. EL PAGO DE LA GARANTIA SE HARA SIN CONSIDERACION A OBSERVACIONES U OBJECIONES QUE PUDIERAN FORMULAR EL TOMADOR. LA BOLETA DE GARANTIA SOLO PODRA [illegible] EN CASO DE DEVOLUCION. EL REAJUSTE SOLO SERA PAGADO SI HAN TRANSCURRIDO 90 DIAS CONTADOS DESDE LA FECHA DE EMISION.

OF. EMISORA ROSARIO NORTE

CORPBANCA

DIEGO CABELLO LEON

NINOSKA MUÑOZ BARR

p.p. CORPBANCA

N° 0169085

BOLETA DE GARANTIA

51489012

Fecha de Emisión : 11/02/2016

NO ENDOSABLE
A LA VISTA

REAJUSTABLE

UF : 500.0000

$: 12,818,955

CORPBANCA PAGARA A **DIRECTOR REGIONAL DE VIALIDAD METROPOLITANA.**

LA SUMA EQUIVALENTE EN MONEDA NACIONAL DE **500.0000** UNIDADES DE FOMENTO QUE A LA FECHA
DE EMISION DE ESTA BOLETA DE GARANTIA CONSTITUYEN $ **12,818,955**

LA BOLETA SE PAGARA POR EL EQUIVALENTE EN MONEDA NACIONAL A LA FECHA QUE SEA EXIGIBLE DE PAGO

BOLETA TOMADA POR **ALTO MAIPO SPA** RUT **76.170.761-2**

PARA GARANTIZAR **LA CORRECTA EJECUCION DE LAS OBRAS DEL CONTRATO DENOMINADO BACHEO PROFUNDO CARPETA ASFALTICA EXISTENTE RUTA G-345 DEL KM 0,00 AL 14,00, SAN JOSE DE MAIPO, PROVINCIA CORDILLERA, REGION METROPOLITANA, PARA CUBRIR LOS GASTOS QUE PROVOQUEN AL FISCO, LA REPARACION DE LOS TRABAJOS MAL EJECUTADOS POR INCUMPLIMIENTO DE LAS ESPECIFICACIONES TECNICAS, DE ACUERDO AL MANUAL DE CARRETERAS.**

VENCIMIENTO : **11** DE **Noviembre** DEL **2016**

EL PRESENTE DOCUMENTO ES UN CERTIFICADO DE GARANTIA BANCARIA Y NO UN INSTRUMENTO MERCANTIL NEGOCIABLE. NO TRANSFIERE LOS DERECHOS DEL BENEFICIARIO. LA BOLETA DE GARANTIA SERA PAGADA A SU BENEFICIARIO SOLO EN LA OFICINA O SUCURSAL DE SU EMISION. EL PAGO DE LA GARANTIA SE HARA SIN CONSIDERACION A OBSERVACIONES U OBJECIONES QUE PUDIERAN FORMULAR EL TOMADOR O TERCEROS. ESTA BOLETA DE GARANTIA SOLO PODRA COBRARSE POR EL BENEFICIARIO CON EL ENDOSO CORRESPONDIENTE. EN CASO DE DEVOLUCION, EL REAJUSTE SOLO SERA PAGADO SI HAN TRANSCURRIDO 90 DIAS CONTADOS DESDE LA FECHA DE EMISION.

CORPBANCA

OF EMISORA **ROSARIO NORTE**

DIEGO CABELLO LEON
P.p. CORPBANCA

VANESSA MUÑOZ MARR

Nº 0169087

BOLETA DE GARANTIA

51488903

Fecha de Emisión : 11/02/2016
UF : 500.0000
$: 12,818,955

NO ENDOSABLE
A LA VISTA

REAJUSTABLE

CORPBANCA PAGARA A DIRECTOR REGIONAL DE VIALIDAD METROPOLITANA.

LA SUMA EQUIVALENTE EN MONEDA NACIONAL DE 500.0000 UNIDADES DE FOMENTO QUE A LA FECHA
DE EMISION DE ESTA BOLETA DE GARANTIA CONSTITUYEN $ 12,818,955
LA BOLETA SE PAGARA POR EL EQUIVALENTE EN MONEDA NACIONAL A LA FECHA QUE SEA EXIGIBLE DE PAGO
BOLETA TOMADA POR ALTO MAIPO SPA RUT 76.170.761-2
PARA GARANTIZAR LOS DAÑOS A TERCEROS DURANTE LA EJECUCION DE LAS OBRAS DEL CONTRATO DENOMINADO BACHEO PROFUNDO CARPETA ASFALTICA EXISTENTE RUTA G-345 DEL KM 0,00 AL 14,00, SAN JOSE DE MAIPO, PROVINCIA CORDILLERA, REGION METROPOLITANA, PARA CUBRIR LOS GASTOS QUE PROVOQUEN AL FISCO, LA REPARACION DE LOS TRABAJOS MAL EJECUTADOS POR INCUMPLIMIENTO DE LAS ESPECIFICACIONES TECNICAS, DE ACUERDO AL MANUAL DE CARRETERAS.
VENCIMIENTO 13 DE Agosto DEL 2016

EL PRESENTE DOCUMENTO ES UN CERTIFICADO DE GARANTIA BANCARIA Y NO UN INSTRUMENTO MERCANTIL NEGOCIABLE. NO TRANSFERIBLE POR ENDOSO U OTRO MEDIO. LOS DERECHOS DEL BENEFICIARIO. LA BOLETA DE GARANTIA SERA PAGADA A SU BENEFICIARIO SOLO EN LA OFICINA O SUCURSAL DE SU EMISION. LA PRESENTE BOLETA DE GARANTIA SE HARA SIN CONSIDERACION A OBSERVACIONES U OBJECIONES QUE PUDIERAN FORMULAR EL TOMADOR. ESTA BOLETA DE GARANTIA SOLO PODRA COBRARSE POR EL [illegible] DE VUELTA POR EL BENEFICIARIO CON ENDOSO [illegible]
EN CASO DE DEVOLUCION, EL REAJUSTE SOLO SERA PAGADO SI HAN TRANSCURRIDO 90 DIAS CONTADOS DESDE LA FECHA DE EMISION.

CORPBANCA

DIEGO CABELLO LEON

MINOSKA MUÑOZ BARR

p.p. CORPBANCA

OF. EMISORA ROSARIO NORTE

MONOGRAFIA REPARACION RUTA G-345 LOS MAITENES - TRAMO KM-0.00 AL KM.16.0



CUADRO RESUMEN

CANTIDAD MTS.	M2		
20.0 x 5.0	100.0		
0.80 x 3.0	2.40		
0.80 x 3.0	2.40	TOTAL M2	253.63
0.60 x 0.30	0.18		
2.60 x 1.0	2.60	TOTAL M3	20.29
0.60 x 1.0	0.60		
0.60 x 1.0	0.60	Asfalto espesor considerado: 0.08 cms.	
3.50 x 3.50	12.25		
1.00 x 1.00	1.00		
1.00 x 1.00	1.00		
1.00 x 1.00	1.00		
2.00 x 1.00	2.00		
1.00 x 1.00	1.00		
3.00 x 1.00	3.00		
1.00 x 1.50	1,50		
2.00 x 1.50	3.00		
2.00 x 1.50	3.00		
2.00 x 1.00	2.00		
3.00 x 1.00	3.00		
3.00 x 1.00	3.00		
3.00 x 1.70	5.10		
3.00 x 1.50	4.50		
4.00 x 2.00	8.00		
3.00 x 1.50	4.50		
12.0 x 3.50	42.0		
12.0 x 3.50	42.0		
1.00 x 1.00	1.00		

SET FOTOGRAFICO RUTA G-345 TRAMO Km 0.00 al Km 16.00



Km: 0.00



Km 11.100

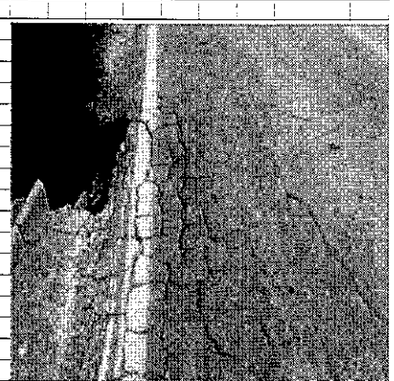

km 8.200

OBSERVACIONES:

1.- Existe un alto porcenjaje del camino fisurado, agrietados y craquelado
2.- Espesor medio de la carpeta asfaltica 9 cms.
3.- Los tramos identificados en esta monografia que consideran ambas fajas se encuentran deformados, agrietados y muy graquelados en todo su espesor y ancho
4.- En Km 8.20 existe un erosion que compromete el camino que requiere un tratamiento especial



SECTOR ROMERAL-MANZANITO
ESC 1:15000

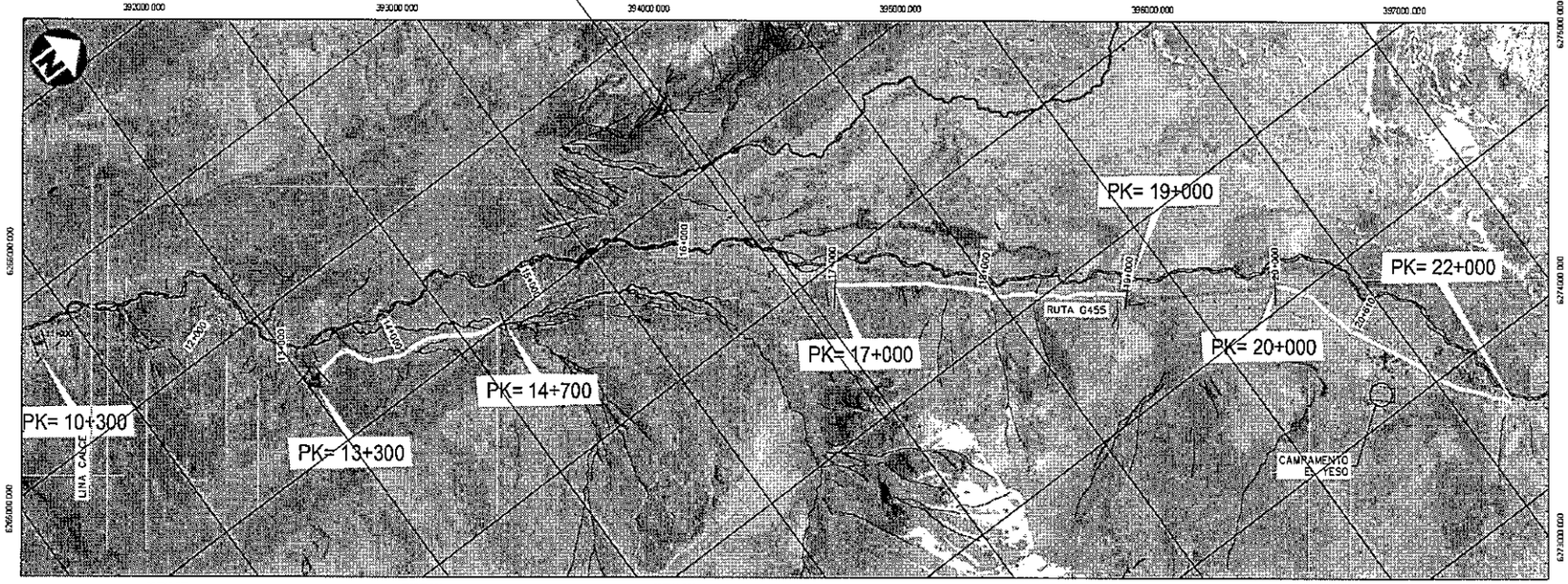

SECTOR MANZANITO-YESO
ESC 1:15000

REFERENCIAS / ESTANDARES

CODIGO / CODE	DESCRIPCION / DESCRIPTION
—	—
—	—
—	—
—	—
—	—
—	—

SIMBOLOGIA / SYMBOLS

- CAMINO ASFALTO
- REPARACION MAYOR
- PERFILADO DE CAMINO
- RELLENO EN CAMINO

NOTAS / NOTES

1.- SISTEMA DE COORDENADAS WGS84 UTM 19S.
2.- COORDENADAS Y DISTANCIA EN METRO (S.I.C.)

BORRADOR
DRAFT
EMITIDO PARA REVISION Y COMENTARIO
ISSUED FOR REVIEW AND COMMENTS

REVISIONES / REVISIONS

N° REV	FECHA / DATE	DESCRIPCION / DESCRIPTION	PROY	REV	REV	APR	APR
-	23/07/15	EMITIDO PARA INFORMACION / ISSUED FOR INFORMATION	LD	ALG	LCO	-	SR

ALTO MAIPO SpA
PROYECTO HIDROELECTRICO
ALTO MAIPO

HOCHTIEF - CMC
CONSTRUCTORA NUEVO MAIPO S.A.

AREA	SISTEMA VOLCAN-YESO
6100	
TITULO	SECTOR EL YESO
	RUTA G455
	PLANTA

ESCALA: INDICADAS

N° PLANO: —

REV: -

ESTIMACION DE PRESUPUESTO OBRAS RUTA G-345 año 2016

Km 0 a Km 13

ITEM	DESIGNACION	UN	CANT.	OFERTA BITUMIX		
				P. Unitario	Total ($) CLP	Total (US$)
1	**BACHEO PROFUNDO**					
	.- Remoción de pavimento y base en mal estado; incluye traslado a botadero autorizado	m³	300	45.588	13.676.400	19.538
	.- Reposición base, compactación espesor mínimo 15 cm, riego de liga; incluye suministro de base					
	.- Pavimento asfaltico en caliente, espesor 5.0 cm, para transito inmediato					
2	**REPARACION BADEN KM 8,0**					
	Demolición y reposición estructura	gl	1	15.000.000	15.000.000	21.429
3	**RESTITUCION PLATAFORMA KM 8,2**					
	Estructura de sostenimiento y rellenos compactados	gl	1	32.000.000	32.000.000	45.714
4	**SEGURIDAD VIAL**					
	Señales Verticales Laterales en Caminos Secundarios	Nº	30	249.670	7.490.098	10.700
	Demarcación del Pavimento, Línea Central y otras Segmentadas	Km	1	2.407.317	2.407.317	3.439
	Demarcación del Pavimento, Línea Lateral Continua	Km	2	1.903.090	3.806.181	5.437
TOTAL					**74.379.997**	**106.257**
					CLP	US$

Nombre de tarea	Dias	Comienzo	Fin	Feb	Mar	Abr	May	Jun	Jul
Aplicación Sup. Polvo Ruta G-455	**132**	**19-02-2016**	**30-06-16**						
Adjudicación	0	19-02-16	19-02-16						
Acreditación	30	20-02-16	21-03-16						
Entrega de Terreno	0	21-03-16	21-03-16						
Ingeniería	30	06-03-16	05-04-16						
Fabricación de la Sub Base	35	05-04-16	10-05-16						
Preparación de la Sub rasante	45	05-04-16	20-05-16						
Base Granular Chancada	45	05-05-16	19-06-16						
Imprimación Bituminoza	45	06-05-16	20-06-16						
Tratamiento Superficial Simple	45	06-05-16	20-06-16						
Aplicación CapSeal	45	06-05-16	20-06-16						
Demarcación de Pavimento Y señalética	10	20-06-16	30-06-16						

Nombre de tarea	Dias	Comienzo	Fin	Feb	Mar	Abr	May	Jun	Jul
Bacheo G-345 Km 0 - Km13	**86**	**19-02-2016**	**15-05-16**						
Adjudicación	0	19-02-16	19-02-16						
Acreditación	30	20-02-16	21-03-16						
Entrega de Terreno	0	21-03-16	21-03-16						
Bacheo	48	21-03-16	08-05-16						
Demarcación Vial	7	08-05-16	15-05-16						